

PLAN ODNOWY MIEJSCOWOŚCI

SADOWIE

Na lata 2008 - 2015

OPRACOWANIE:
Marzena Urban – Żelazowska
Przy współpracy pracowników
Urzędu Gminy w Sadowiu

SPIS TREŚCI

WSTĘP	3
1. DIAGNOZA STANU ISTNIEJĄCEGO	5
1.1. POŁOŻENIE GEOGRAFICZNE	5
1.2. DEMOGRAFIA	6
1.3. BEZROBOCIE	7
1.4. GOSPODARKA	8
1.5. ROLNICTWO	9
1.6. OŚWIATA	12
1.7. ZDROWIE	13
1.8. POMOC SPOŁECZNA	13
1.9. BEZPIECZEŃSTWO	14
1.10. UWARUNKOWANIA KULTUROWE	14
1.11. SPORT, TURYSTYKA I REKREACJA	15
1.12. UWARUNKOWANIA HISTORYCZNE.....	15
1.13. INFRASTRUKTURA TECHNICZNA	16
1.13.1. KOMUNIKACJA	16
1.13.2. WODOCIĄGI, KANALIZACJA I OCZYSZCZALNIA ŚCIEKÓW	17
1.13.3. GOSPODARKA ODPADAMI	17
1.13.4. GAZOWNICTWO	17
1.13.5. ELEKTROENERGETYKA	17
1.13.6. TELEKOMUNIKACJA	18
1.13.7. CIEPŁOWNICTWO	18
1.14. ŚRODOWISKO NATURALNE	18
1.14.1. GLEBY.....	18
1.14.2. KLIMAT.....	19
2. ANALIZA ZASOBÓW MIEJSCOWOŚCI SADOWIE	19
3. ANALIZA SWOT MIEJSCOWOŚCI SADOWIE	21
3.1. ANALIZA SWOT	21
4. PLAN DZIAŁAŃ	23
5. OPIS ZADAŃ I UZASADNIENIE CELÓW ICH REALIZACJI	24
6. ODBIORCY PROJEKTU	27
7. KOSZT REALIZACJI ZADAŃ	27
8. HARMONOGRAM REALIZACJI PROJEKTU	28
9. WDROŻENIE I MONITOROWANIE PLANU	29
PODSUMOWANIE	29
SPIS TABEL.....	30
SPIS RYSUNKÓW.....	30
SPIS WYKRESÓW.....	30

WSTĘP

Odnowa wsi jest ważną napędową siłą rozwoju obszarów wiejskich, skutecznie przeobrażając tereny nią objęte i stanowiącą istotny składnik procesów rozwojowych na poziomie lokalnym i regionalnym. Odnowa wsi to proces kształtowania warunków życia ludzi na obszarach wiejskich, którego animatorem i podmiotem jest społeczność lokalna. Oddziałuje ona na standard życia i jego jakość oraz źródła utrzymania mieszkańców, jednocześnie zachowując tożsamość wsi wyrażającą się wartościami życia wiejskiego, wzmacnianiem i rozwojem dziedzictwa duchowego, kulturowego i materialnego wsi. W procesie odnowy wsi bardzo mocno podkreśla się potrzebę dokonania zasadniczej zmiany w mentalności mieszkańców wsi z pasywnego odbioru procesów sterowanych z zewnątrz na postawy polegające na kreatywnych i uporządkowanych działaniach, polegających na wzięciu odpowiedzialności za swoje bezpośrednie otoczenie, jak również za przyszłość swojej społeczności.

Plan Odnowy Miejscowości jest jednym z najważniejszych elementów odnowy wsi, jej rozwoju oraz poprawy warunków pracy i życia mieszkańców. Sporządzenie i uchwalenie takiego dokumentu stanowi niezbędny warunek przy aplikowaniu o środki finansowe w ramach „Programu Rozwoju Obszarów Wiejskich 2007-2013” Oś III działanie „Odnowa i rozwój wsi”.

Celem działania „Odnowa i rozwój wsi” jest poprawa jakości życia na obszarach wiejskich poprzez zaspokojenie potrzeb społecznych i kulturalnych mieszkańców wsi oraz promowanie obszarów wiejskich.

W ramach działania pomocą finansową zostaną objęte projekty dotyczące:

1. budowy, przebudowy, remontu lub wyposażenia obiektów:
 - a) pełniących funkcje publiczne, społeczno-kulturalne, rekreacyjne i sportowe,
 - b) służących promocji obszarów wiejskich, w tym propagowaniu i zachowaniu dziedzictwa historycznego, tradycji, sztuki oraz kultury,
2. kształtowania obszaru przestrzeni publicznej;
3. budowy remontu lub przebudowy infrastruktury związanej z rozwojem funkcji turystycznych, sportowych lub społeczno-kulturalnych;
4. zakupu obiektów charakterystycznych dla tradycji budownictwa w danym regionie, w tym budynków będących zabytkami, z przeznaczeniem na cele publiczne;

5. odnawiania, eksponowania lub konserwacji lokalnych pomników historycznych, budynków będących zabytkami lub miejsc pamięci;
6. kultywowania tradycji społeczności lokalnej oraz tradycyjnych zawodów.

Obszarem realizacji Planu Odnowy Miejscowości Sadowie jest obszar tej miejscowości. Uwarunkowania Planu Odnowy Miejscowości polegają na tym, że ma on lokalny charakter, obejmuje ograniczony teren jednej miejscowości i przygotowywany jest (przy udziale przedstawicieli gminy) z inicjatywy i przez mieszkańców miejscowości.

Specyfika planu polega na tym, że jest on ukierunkowany na zagadnienia cywilizacyjno-kulturowe, koncentruje się na prostych, lokalnych przedsięwzięciach, które prowadzić mają do poprawy standardu i jakości życia mieszkańców. Ma mniej progospodarczy, a bardziej pro-społeczny i pro-kulturowy charakter. I dzięki temu może stanowić doskonałe uzupełnienie strategii rozwoju całej gminy, która zazwyczaj koncentruje się na zagadnieniach infrastrukturalnych i gospodarczych.

Idea odnowy wsi wyrasta z przekonania, że odnowiona, doinwestowana i ożywiona kulturowo wieś odzyska swoją atrakcyjność jako miejsce zamieszkania, zapewni swoim mieszkańcom godziwy standard i jakość życia oraz zdoła zatrzymać młodzież na miejscu.

Korzyści wynikające z posiadania Planu Odnowy:

1. plan umożliwi efektywne gospodarowanie zasobami takimi, jak środowisko, ludzie, infrastruktura i środki finansowe;
2. zapisanie tego procesu w formie dokumentu umożliwi stałą ocenę postępów i korygowanie błędów przez wszystkich członków społeczności lokalnej;
3. dokument umożliwi zaangażowanie władz lokalnych oraz mieszkańców w planowanie swojej przyszłości, poprzez otwartą dyskusję pozwala na wypracowanie strategii, z którą będzie identyfikowała się społeczność lokalna;
4. tworzenie Planu Odnowy sprzyja realistycznej ocenie mocnych i słabych stron miejscowości, a przez to przyjrzenie się możliwościom oraz potencjalnym problemom, które mogą się pojawić w przyszłości. W ten sposób można uniknąć wielu trudności.

Plan Odnowy Miejscowości Sadowie jest planem otwartym stwarzającym możliwość aktualizacji w zależności od potrzeb społecznych i uwarunkowań finansowych. Oznacza to, że mogą być dopisywane nowe zadania, a także to, że może zmienić się kolejność ich realizacji w zależności od uruchomienia i dostępu do funduszy UE.

Projekt wprowadzonych do Planu zadań powstał w oparciu o wytyczne środowiska lokalnego i konsultacji społecznych.

1. Diagnoza stanu istniejącego.

1.1. POŁOŻENIE GEOGRAFICZNE

Sołectwo Sadowie jest jedną z 22 miejscowości wyodrębnionych w podziale administracyjnym gminy o tej samej nazwie, położonej we wschodniej części województwa Świętokrzyskiego, w powiecie opatowskim. Zajmuje powierzchnię 643 ha, co stanowi 7,9% powierzchni całej gminy.

Rysunek Nr1. Mapa Gminy Sadowie.



Miejscowość Sadowie jest centrum administracyjno-usługowym i siedzibą władz samorządowych, stanowi ośrodek obsługi dla społeczności lokalnej.

Główną arterią komunikacyjną przebiegającą przez teren miejscowości jest droga krajowa międzyregionalna Nr 9 Radom - Ostrowiec - Opatów - Rzeszów będąca jednocześnie drogą międzynarodową E 371.

Sadowie graniczy:

- od południa z miejscowościami Ruszków i Porudzie,
- od zachodu z Ruszkowem,
- od północy z Jacentowem i Obręczną,
- od wschodu z częścią miejscowości Obręczna i miejscowością Szczucice.

Większe ośrodki przemysłowe w pobliżu miejscowości Sadowie:

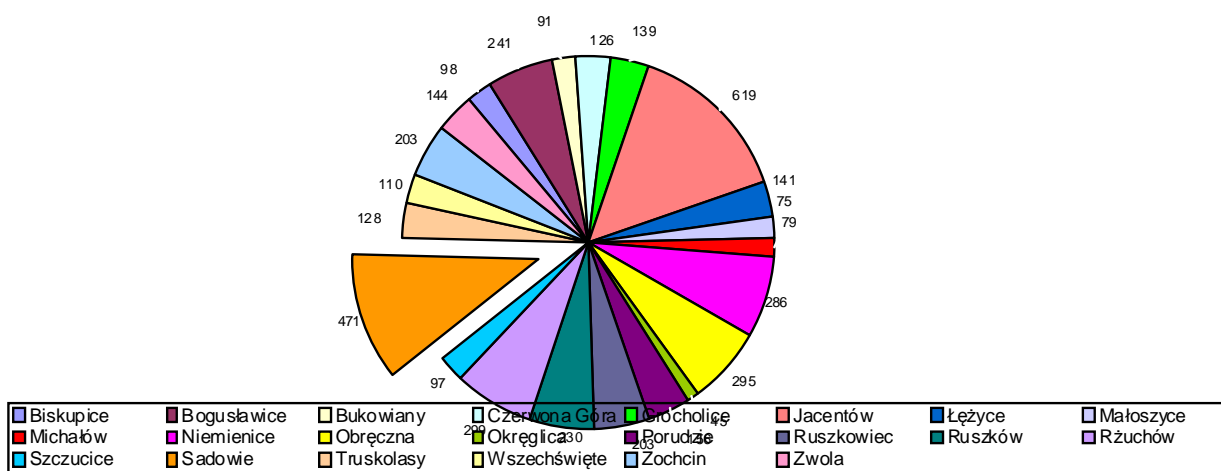
- Opatów- 6 km,
- Ostrowiec Świętokrzyski – 10 km,
- Kielce – 65 km,
- Sandomierz – 45 km.

1.2. DEMOGRAFIA

Miejscowość Sadowie zamieszkuje 471 osób (stan na 15.07.2008r.) w tym 245 kobiet i 226 mężczyzn, co stanowi 11% mieszkańców Gminy. Gęstość zaludnienia tego terenu wynosi 73 osoby na 1 km² i jest niższa od średniej w powiecie opatowskim.

Poniższy wykres przedstawia liczbę mieszkańców wsi Sadowie w odniesieniu do miejscowości całej gminy.

Wykres Nr 1. Mieszkańcy Gminy Sadowie z podziałem na miejscowości.

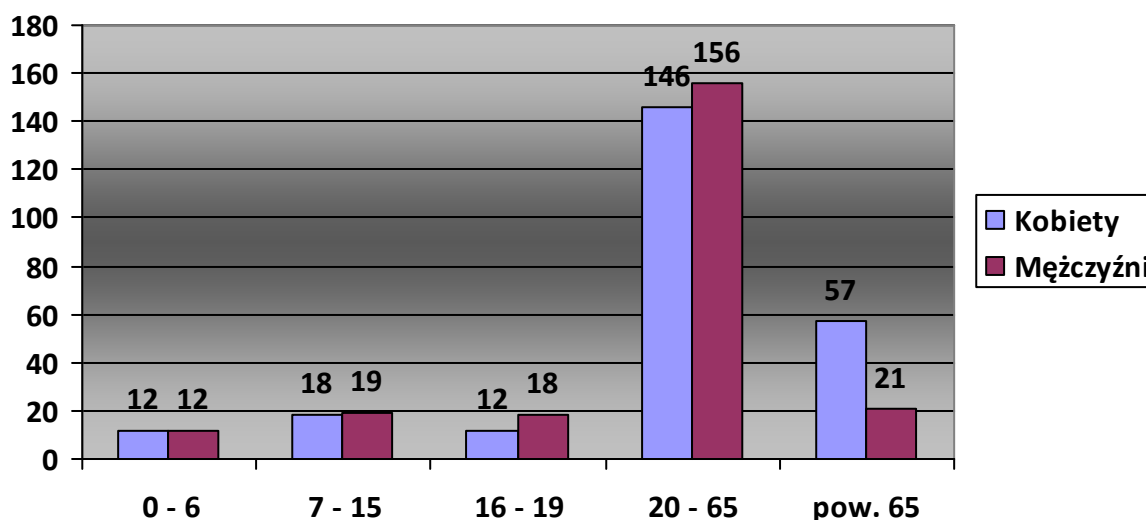


Źródło: Opracowania własne na podstawie danych z Urzędu Stanu Cywilnego.

Z wykresu wynika, iż Sadowie jest drugą co do ilości mieszkańców miejscowością w Gminie. Tylko w Jacentowie zamieszkuje więcej osób. Pozostałe miejscowości kształtują się już w niższych granicach.

Strukturę mieszkańców wsi Sadowie z podziałem na grupy wiekowe z wyszczególnieniem płci przedstawia poniższy wykres.

Wykres Nr 2. Struktura mieszkańców miejscowości Sadowie z podziałem na grupy wiekowe.



Źródło: Opracowania własne na podstawie danych z Urzędu Stanu Cywilnego.

Zauważamy, że w Sadowiu do 65 roku życia wśród mieszkańców zachowany zostaje wyrównany poziom kobiet i mężczyzn, jednak po 65 roku życia kobiet jest więcej.

1.3. Bezrobocie

Bezrobocie w gminie Sadowie wynosi ok. 8%, lecz występuje w dużej mierze bezrobocie ukryte ze względu na znaczną ilość drobnych gospodarstw rolnych, których dochody są znikome. Na tym terenie występują gleby dobrej klasy, co daje wysoki przelicznik hektarowy, więc nawet niewielki areał gospodarstwa dyskwalifikuje jego właścicieli do objęcia statusem bezrobotnego.

Liczbę zarejestrowanych bezrobotnych w Powiatowym Urzędzie Pracy zamieszkujących teren gminy Sadowie w latach 2005 – 2008 przedstawia tabela Nr 1.

Tabela Nr 1. Bezrobocie w Gminie Sadowie w latach 2005 – 2008.

Liczba bezrobotnych	2005	2006	2007	2008
Ogółem, w tym:	325	281	255	202
kobiety	141	129	127	100
kobiety do ogółu	43,3%	45,9%	49,1%	49,5%

Źródło: Opracowania własne na podstawie danych z PUP Opatów.

Z tabeli wynika, iż w na przełomie ostatnich lat bezrobocie w Gminie Sadowie ma tendencję spadkową. Wzrasta natomiast stosunek procentowy bezrobotnych kobiet do ogólnej liczby bezrobotnych. Stąd wniosek, że więcej mężczyzn niż kobiet podjęło pracę w ostatnim okresie. Na dzień 31 lipca bieżącego roku w miejscowości Sadowie zarejestrowane było 29 osób bezrobotnych w tym 16 kobiet.

1.4. GOSPODARKA

Na terenie miejscowości Sadowie zarejestrowanych jest 21 podmiotów gospodarczych. Poniższa tabela przedstawia statystykę działalności gospodarczych zgodną z rejestrem prowadzonym w Urzędzie Gminy w Sadowiu.

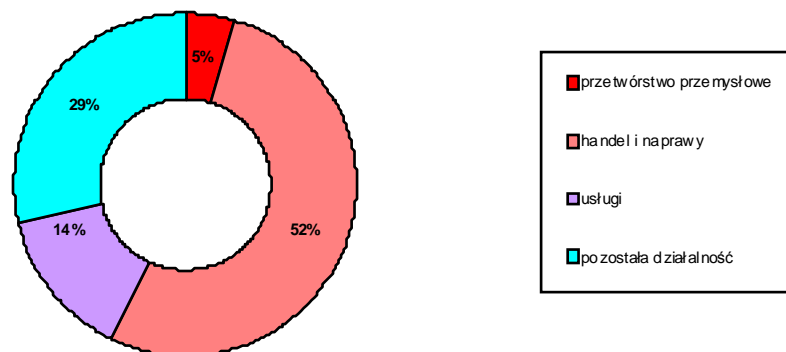
Tabela Nr 2. Działalność gospodarcza w miejscowości Sadowie w latach 2004– 2008.

Wyszczególnienie	Lata		
	2004	2006	2008
Działalność gospodarcza	3	9	21

Źródło: Opracowania własne na podstawie danych z Urzędu Gminy w Sadowiu.

W miejscowości Sadowie zauważamy zdecydowany rozwój przedsiębiorczości i ogromną dynamikę powstawania nowych podmiotów. Wykres Nr 3 przedstawia podział działalności ze względu na ich charakter.

Wykres Nr 3. Charakter działalności gospodarczych w miejscowości Sadowie.



Źródło: Opracowania własne na podstawie danych z Urzędu Gminy w Sadowiu.

W ramach przedsiębiorczości w miejscowości Sadowie najwięcej podmiotów zajmuje się handlem i usługami, pozostałe to różnorodność w dziedzinach przetwórstwa przemysłowego, rolnictwa ekologicznego i innych.

1.5.ROLNICTWO

Gmina Sadowie zalicza się do obszarów województwa o najkorzystniejszych warunkach rozwoju funkcji rolniczej, na których rolnictwo jest podstawowym działem gospodarki i stanowi główne źródło utrzymania miejscowej ludności. Funkcja ta na tle województwa wyróżnia się przede wszystkim wysoką jakością rolniczej przestrzeni produkcyjnej. Średni areal gospodarstwa indywidualnego wynosi bowiem 7,4 ha użytków rolnych podczas gdy w województwie tylko 4,6 ha tych użytków.

Ważne znaczenie zwłaszcza w okresie perspektywicznym może mieć również położenie gminy w obrębie jednego z największych w południowo-wschodniej Polsce obszaru tak dobrych gleb predysponowanego do inwestowania w gospodarce żywnościowej, jak również sąsiedztwo dużych w skali wojewódzkiej ośrodków miejskich: Ostrowca Świętokrzyskiego i Opatowa stanowiących liczący się rynek zbytu artykułów do bezpośredniego spożycia, a także surowców rolniczych dla potrzeb przetwórstwa rolno-spożywczego. Sołectwo Sadowie jest położone bezpośrednio przy trasie łączącej te dwa miasta powiatowe, co daje bardzo dobry dostęp do najbliższych odbiorców.

Tabela Nr 3 przedstawia gleby w Gminie Sadowie z podziałem na klasy bonitacyjne.

Tabela Nr 3. Gleby Gminy Sadowie.

Użytki rolne	
Klasa bonitacyjna	Powierzchnia w ha
Klasa I	180,3462
Klasa II	2011,0104
Klasa III a	3052,4653
Klasa III b	806,0291
Klasa IV a	579,2982
Klasa IV b	24,8600
Klasa V	88,5900
Klasa VI	0,5800
Razem	6743,1790
Użytki zielone	
Klasa I	2,5000
Klasa II	49,4900
Klasa III	210,2997
Klasa IV	145,8200
Klasa V	17,0900
Klasa VI	18,4800
Razem	443,6797
Ogółem	7186,8587

Źródło: Opracowanie własne na podstawie danych z UG w Sadowiu.

Z tabeli wynika, iż w Gminie Sadowie przeważają gleby wysokich klas II i III, podobna sytuacja dotyczy samej miejscowości Sadowie gdzie gleby są równie dobre. Stąd w dużej mierze rolnicy uprawiają pszenicę, rzepak i buraki cukrowe. Zaniżenie uprawy buraka cukrowego spowodowała sytuacja ogólnokrajowa polskiego cukrownictwa.

Tabela Nr 4. Gleby w miejscowości Sadowie z podziałem na klasy bonitacyjne.

Użytki rolne	
Klasa I	121,7462
Klasa II	353,7187
Klasa III a	90,6172
Klasa III b	7,97
Klasa IV a	8,636
Klasa IV b	1,88
Klasa V	0
Klasa VI	0

Razem	584,5681
Użytki zielone	
Klasa I	0,27
Klasa II	0,45
Klasa III	14,46
Klasa IV	1,90
Klasa V	0,28
Klasa VI	0,12
Razem	17,48
Ogółem	602,0481

Źródło: Opracowanie własne na podstawie danych z UG w Sadowiu.

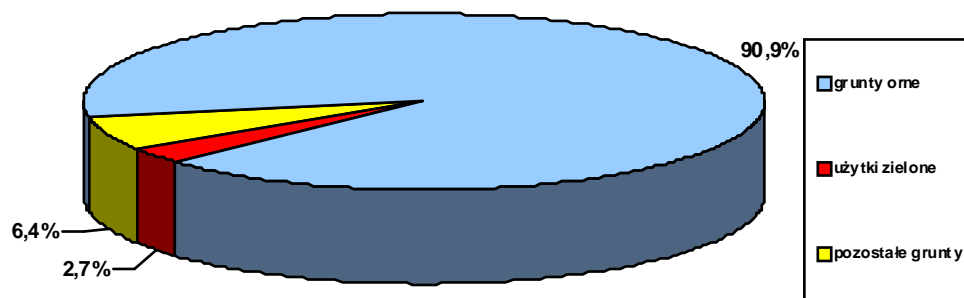
W miejscowości Sadowie, co do wielkości, gospodarstwa klasyfikują się na poziomie do 30 ha. Jest kilka gospodarstw małych do 5 ha, których właściciele jednocześnie pracują. Utrzymanie rodziny i zapewnienie jej godziwego życia przy takim areale i rentowności małych gospodarstw jest trudne do osiągnięcia.

Na terenie sołectwa Sadowie największe gospodarstwa to:

- 29 ha – Wiesław Nowak,
- 28 ha – Krzysztof Jezierski,
- 24 ha – Marek Gajda (sadownictwo),
- 20 ha – Janusz Jurys,
- 16 ha – Jacek Grabowski.

Największą część powierzchni miejscowości Sadowie stanowią grunty orne tj. 90,9%, 6,4% to użytki zielone, pozostałe grunty to nieużytki i działki zabudowane. Stan zagospodarowania gleb przedstawia poniższy wykres.

Wykres Nr 4. Podział gleb w miejscowości Sadowie.



Źródło: Opracowanie własne na podstawie danych z UG w Sadowiu.

W produkcji zwierzęcej zmniejsza się ilość krów mlecznych hodowanych w małych gospodarstwach, a z uwagi na dotychczasową niską opłacalność produkcji tylko kilka większych gospodarstw utrzymało produkcję mleka. Kilka gospodarstw specjalizuje się w hodowli trzody chlewnej, natomiast zwiększa się ilość sadów.

1.6. OŚWIATA

Miejscowość Sadowie jako centrum gminy skupia również zaplecze edukacyjno – oświatowe. Poniższe tabele przedstawiają aktualny stan placówek oświatowych w miejscowości oraz ilość uczniów i zatrudnioną kadrę pracowniczą.

Tabela Nr 5. Placówki oświatowe w miejscowości Sadowie – nauczanie przedszkolne.

L.p.	Nazwa placówki	Liczba dzieci	Pracownicy pedagogiczni (w etatach)	Pracownicy obsługi i administracji (w etatach)
1.	Zespół Szkół w Sadowiu Szkoła Podstawowa w Sadowiu Klasa „0”	25	1	1

Źródło: Opracowanie własne na podstawie danych z ZS w Sadowiu.

Tabela Nr 6. Placówki oświatowe w miejscowości Sadowie – nauczanie podstawowe i gimnazjalne.

L.p.	Nazwa placówki	Liczba dzieci	Pracownicy pedagogiczni (w etatach)	Pracownicy obsługi i administracji (w etatach)
2.	Zespół Szkół w Sadowiu Szkoła Podstawowa w Sadowiu	176	17	5
3.	Zespół Szkół w Sadowiu Gimnazjum w Sadowiu	166	14	6

Źródło: Opracowanie własne na podstawie danych z ZS w Sadowiu.

Do szkół wyszczególnionych w powyższych tabelach uczęszczają dzieci z terenu całej gminy z wyjątkiem 5 miejscowości (Łężyce, Niemienice, Bukowiany, Michałów i Biskupice),

z których dzieci podstawową wiedzę zdobywają w Szkole Podstawowej w Biskupicach. Etap gimnazjalny natomiast odbywa się w Zespole Szkół w Sadowiu.

Placówki są dobrze wyposażone, poziom nauczania i przygotowanie kadry dość wysokie.

1.7. ZDROWIE

W miejscowości Sadowie podstawowa opieka zdrowotna realizowana jest przez Samodzielny Publiczny Zakład Opieki Zdrowotnej w Sadowiu, który swoją opieką obejmuje większość mieszkańców gminy.

Prowadzi działalność w zakresie podstawowej opieki zdrowotnej z gabinetami:

- lekarza rodzinnego,
- pediatrii,
- poradni dla kobiet,
- zabiegowego,
- szczepień i pielęgniarstwa środowiskowego.

Według stanu na dzień 15 lipca 2008r. w SP ZOZ w Sadowiu zatrudnionych było 4 lekarzy, 3 pielęgniarki i 1 położna. Zakład obejmuje swoją opieką 3650 pacjentów.

1.8. POMOC SPOŁECZNA

W miejscowości Sadowie działa Gminny Ośrodek Pomocy Społecznej w Sadowiu. Celem Ośrodka jest wspieranie osób i rodzin w wysiłkach zmierzających do zaspokojenia niezbędnych potrzeb i umożliwianie im życia w warunkach odpowiadających godności człowieka.

Ośrodek Pomocy Społecznej realizuje zadania z zakresu administracji rządowej zleconych gminie oraz zadania własne gminy. Realizacja tych zadań ma charakter społeczny, jest to zespół wzajemnie powiązanych działań administracji publicznej oraz partnerów społecznych.

W roku 2007 łącznie z pomocy Ośrodka w całej gminie skorzystało 211 rodzin, w których zamieszkuje 5362 osoby. Wydano 210 decyzji.

W sołectwie Sadowie opieką objęte jest obecnie 30 rodzin, 20 pobiera świadczenia rodzinne, 10 rodzin objęte jest pomocą społeczną.

1.9. BEZPIECZEŃSTWO

Obszar gminy Sadowie objęty jest działaniem Posterunku Policji w Sadowiu, podlegającego Komendzie Powiatowej Policji w Opatowie. W Posterunku służbę pełni 3 funkcjonariuszy policji.

W miejscowości Sadowie działa jednostka Ochotniczej Straż Pożarnej w Sadowiu.

W OSP w Sadowiu służbę pełni 12 strażaków ochotników. OSP posiada:

- samochód bojowy średni,
- 2 motopompy z kompletem węży,
- 2 piły spalinowe do usuwania szkód anomalii pogodowych,
- pompy szlamowe i pompę pływającą do usuwania skutków powodziowych,
- agregat prądotwórczy z kompletem najaśnic,
- komplet urządzeń do usuwania skutków wypadków drogowych i zabezpieczenia miejsca zdarzenia,
- zestaw ratownictwa medycznego.

1.10. UWARUNKOWANIA KULTUROWE.

Nazwa kulturowa Sadowia pochodzi od wyrazu sad, sadu. Szersze etymologiczne wyjaśnienie tej nazwy miejscowości Sadowie wskazuje, że przyrostek prasłowiański „owie” oznaczał mnogość, dużo czegoś, zatem Sadowie oznaczało wtedy miejsce lub jakiś obszar, na którym było mnóstwo wiele sadów.

W dniu dzisiejszym sady na terenie miejscowości się znajdują, lecz nie jest to obszar typowo sadowniczy. Wieś ma korzystne warunki rozwoju rolnictwa, największym bogactwem są tu gleby pszenno – buraczane. Rolnictwo jest wizytówką całej gminy. Główne uprawy to pszenica, buraki cukrowe, rzepak i ziemniaki.

W związku z wieloletnią produkcją zbożową, na terenie gminy jest młyn i piekarnia. Rolnik zasiewa i zbiera zboże, młynarz przerabia je na mąkę, a piekarz piecze chleb. Tak to wygląda obecnie. Niegdyś prawie w każdym domostwie był to rytuał „pieczenia chleba”, w glinianych piecach, przez gospodynie domowe.

Na terenie gminy znajdują się następujące placówki kulturalne:

1. Gminny Ośrodek Kultury w Sadowiu ze świetlicą.
2. Gminna Biblioteka Publiczna w Sadowiu z filią w Biskupicach i Bogusławicach.

Organizacjami społecznymi działającymi w sferze kultury w miejscowości Sadowie jest Koło Gospodyń Wiejskich oraz nowopowstała organizacja pozarządowa jaką jest Stowarzyszenie na Rzecz Rozwoju Gminy Sadowie „RoSa”. Organizacje te aktywnie włączają się w działania kulturowe, sportowe i rekreacyjne w całej gminie.

1.11. SPORT, TURYSTYKA I REKREACJA

Bazę sportową miejscowości Sadowie tworzą: boiska sportowe i sala gimnastyczna przy Zespole Szkół. Grupą inicjatywną dla wielu działań sportowych jest Uczniowski Klub Sportowy przy Gimnazjum w Sadowiu. Klub organizuje i przeprowadza we współpracy z Klubem Sportowym „Marol” Jacentów oraz Gminnym Ośrodkiem Kultury w Sadowiu rozgrywki i turnieje w różnych dyscyplinach sportowych.

Do imprez cyklicznych o charakterze rekreacyjno-sportowym organizowanych na terenie Sadowia należą:

- rozgrywki drużyn amatorskich w piłce nożnej i siatkowej,
- spartakiada Dzieci i Młodzieży,
- biegi we ogólnopolskiej akcji „Polska Biega”,
- turniej tenisa stołowego.

Wieś Sadowie jako centrum gminy nie jest miejscowością turystyczną. Nie posiada zaplecza noclegowego, jak również gastronomicznego. Miejscowość odwiedzana jest głównie przez interesantów, przedsiębiorców i przyjezdnych, którym mieszkańcy polecają inne malownicze i zabytkowe miejscowości na terenie gminy.

1.12. UWARUNKOWANIA HISTORYCZNE.

Sadowie w piętnastowiecznych annałach figurowało jako Schadowye i należało do Jana ze Sporowa herbu Odrowąż - arcybiskupa gnieźnieńskiego. Długosz z kolei podaje, iż okolicznymi dobrami zarządzał Eustachy Sprowski, kasztelan radomski. W owych latach wieś należała do parafii w Ruszkowie i "było tu 9 łanów kmiecych, karczma, 4 zagrody dające dziesięcinę wartości do 10 grzywien prebendzie kieleckiej".

U progu XVI stulecia znaczną częścią Sadowia oraz osad takich, jak Szczytniki i Kamień, zarządzał Jan Słupecki z Konar. Kilkadziesiąt lat później jako właściciela wymienia się Adama Rzuchowskiego. Już wtedy było jedną ze znaczniejszych wsi na terenie

dzisiejszego powiatu, do czego przyczyniło się m.in. korzystne położenie: bezpośrednio przy trasie wiodącej z Opatowa do Radomia, a następnie do Warszawy. Przez szereg kolejnych lat wieś urosła do rangi ośrodka gminy.

Na terenie Sadowia nie ma obiektów zabytkowych, znajdują się natomiast figury i krzyże przydrożne – „świadkowie historii miejscowości”.

Przez sołectwo Sadowie przebiega Czerwony rowerowy szlak turystyczny „Okolice Opatowa” - Opatów - Sadowie - Małoszyce - Opatów o długości 28 km.

1.13. INFRASTRUKTURA TECHNICZNA

1.13.1. KOMUNIKACJA

Gmina Sadowie położona jest w pobliżu węzłów komunikacyjnych o znaczeniu międzyregionalnym, jakie stanowi Ostrowiec Św. i Opatów. Większość powiązań zewnętrznych odbywa się poprzez te węzły drogą krajową nr 9, będącą jednocześnie drogą międzynarodową E-371 Warszawa – Rzeszów - Barwinek. Droga krajowa nr 9 przebiega w układzie północ - południe, na długości 6,8 km. Droga ta na odcinku całej gminy ma prosty przebieg, parametry techniczne normatywne i na obecnym etapie nie wymaga modernizacji.

Tabela Nr 7. Szkielet układu drogowego gminy.

Lp.	rodzaj drogi	długość ogółem w km	w tym utwardzone w km
1.	drogi krajowe	6,8	6,8
2.	drogi wojewódzkie	-	-
3.	drogi powiatowe	56	56
4.	drogi gminne	90	77,5

Źródło: Opracowanie własne na podstawie danych z UG w Sadowiu.

Mieszkańcy miejscowości Sadowie mają bardzo dogodne warunki przemieszczania się korzystając z usług Polskiej Komunikacji Samochodowej w Ostrowcu Świętokrzyskim.

Wszystkie kursy i trasy wymienione poniżej przebiegają przez sołectwo Sadowie:

- Ostrowiec – Opatów,
- Ostrowiec – Łężyce,
- Ostrowiec – Czerwona Góra – Zwola – Truskolasy – Biskupice – Ostrowiec,
- Opatów – Łężyce,
- Opatów – Sadowie.

Przez sołectwo przebiega:

- 2,5 km drogi krajowej K – 9,
- 2,5 km drogi powiatowej,
- 5,4 km dróg gminnych,
- 1,4 km dróg dojazdowych do gruntów rolnych.

Drogi powiatowe prezentują na ogół zły stan techniczny z niedostosowaniem parametrów technicznych do obowiązujących norm. Drogi gminne są w stanie dobrym - 90% utwardzone masą bitumiczną lub kruszywem.

1.13.2. WODOCIĄGI, KANALIZACJA I OCZYSZCZALNIA ŚCIEKÓW

Miejscowość Sadowie jest w pełni zwodociągowana i zgazyfikowana, nie posiada natomiast sieci kanalizacyjnej.

Na terenie wsi nie ma również retencyjnego zbiornika wody.

1.13.3. GOSPODARKA ODPADAMI

Gospodarka odpadami w miejscowości Sadowie jest w pełni uporządkowana. Na terenie wsi jest zorganizowana selektywna zbiórka odpadów, których odbiorcą jest Ekologiczny Związek Gmin Dorzecza Koprzywianki z siedzibą w Janczycach w Gminie Baćkowice. Każde gospodarstwo domowe wyposażone jest w 120 litrowy kosz do zbiórki odpadów niesegregowanych, odbiorcą jest firma „REMONDIS” z Ostrowca Świętokrzyskiego.

1.13.4. GAZOWNICTWO

Sieć gazową na terenie gminy Sadowie wykonano w latach 80 - tych. Miejscowość Sadowie jest w pełni zgazyfikowana.

1.13.5. ELEKTROENERGETYKA

Każde gospodarstwo w sołectwie ma dostęp do elektryczności. Oświetlenie uliczne dróg krajowych, powiatowych i gminnych jest pełne.

1.13.6. TELEKOMUNIKACJA

W roku 1997 na terenie gminy zakończono inwestycje związane z telefonizacją gminy. Wybudowano sieć telefoniczną i zamontowano centrale analogowe. W roku 2003 przeprowadzona została modernizacja sieci i montaż centrali automatycznych. Połączenia wykonano w technologii światłowodowej.

1.13.7. CIEPŁOWNICTWO

W Sadowiu każde gospodarstwo domowe indywidualnie zaopatruje się w ciepło, poza kilkoma mieszkaniami w blokach, gdzie funkcjonują Wspólnoty Mieszkaniowe.

W latach 1990 – 2000 na terenie miejscowości wymieniono i zmodernizowano kotłownie węglowe na gazowe we wszystkich budynkach użyteczności publicznej, tj:

- ❖ wspólna kotłownia dla budynku Urzędu Gminy, budynku Straży Pożarnej, Biblioteki Publicznej i Gminnego Ośrodka Kultury – moc kotła 70 kW,
- ❖ Szkoły Podstawowej i Gimnazjum w Sadowiu,
- ❖ Domu nauczyciela,
- ❖ Samodzielnego Publicznego Zakład Opieki Zdrowotnej wraz z lokalami mieszkaniowymi, tworzących wspólnotę,
- ❖ Budynków: Posterunku Policji i Apteki wraz z lokalami mieszkaniowymi oraz budynku Urzędu Poczтового wraz z lokalami mieszkaniowymi również tworzących wspólnotę.

1.14. ŚRODOWISKO NATURALNE.

1.14.1. Gleby.

Skałą glebotwórczą na prawie całym obszarze gminy jest less, który za wyjątkiem najwyższych położonych terenów Pasma Jeleniowskiego pokrytych zwietrzeliną piaskowców kwarcytowych zalega na około 97% jej powierzchni. Podstawowym typem gleb są występujące powszechnie we wszystkich sołectwach gleby brunatne właściwe, które wytworzyły się na grubej warstwie lessu w wyniku wymywania węgla wapnia w głąb profilu glebowego. Wykazują bardzo dobre właściwości chemiczno-fizyczne, wysoką pojemność wodną i nadają się do uprawy wszystkich roślin tej strefy klimatycznej.

W miejscowości Sadowie występuje zanieczyszczenie gleb ołowiem wzdłuż dróg o nasilonym ruchu. Jest to teren przy drodze krajowej Nr 9.

1.14.2. Klimat.

Gmina posiada na ogół korzystne dla rolnictwa warunki klimatyczne, charakteryzujące się długim okresem wegetacji (200 - 220 dni) i średnią sumą rocznych opadów przekraczającą 550 mm. Długość okresu bezprzymrozkowego 160 - 175 dni. Wilgotność powietrza 80%. Przeważające wiatry zachodnie. Długość okresu pod pokrywą śnieżną 50 – 95 dni. W obrębie gminy klimat jest zróżnicowany. Mniej sprzyjające warunki posiada część południowo-zachodnia położona w granicach Pasma Jeleniowskiego Gór Świętokrzyskich, której lokalny mikroklimat posiada cechy klimatu górskiego. Uzależnione jest to położeniem terenu. Mimo znacznych różnic mikroklimatycznych szczególnie w dolinach klimat gminy Sadowie jest korzystny dla większości roślin uprawianych w Polsce.

Na stan zanieczyszczenia powietrza atmosferycznego na terenie miejscowości Sadowie i całej gminy ma wpływ zanieczyszczenie napływające z Ostrowca Świętokrzyskiego. Zanieczyszczenia lokalne dotyczą głównie zanieczyszczeń z kotłowni i pieców grzewczych oraz pojazdów samochodowych napędzanych silnikami spalinowymi. Emitowane ilości zanieczyszczeń z używanych surowców energetycznych nie stanowią zagrożenia. Z tego tytułu udział emisji własnej w zanieczyszczeniu powietrza jest niewielki.

2. Analiza zasobów miejscowości Sadowie.

Informacje na temat podstawowych zasobów charakteryzujących sołectwo Sadowie zostały sporządzone na podstawie analizy ankiet, w których mieszkańcy określili jak postrzegają swoją miejscowość. Tabela ta przybliży obserwatorowi zewnętrznemu obecny stan wsi i obrazuje w pewien sposób moment rozwoju, w jakim obecnie się ona znajduje.

Zasoby – to wszelkie elementy materialne i niematerialne wsi i otaczającego ją obszaru, które mogą być wykorzystane obecnie albo w przyszłości w budowaniu, realizacji publicznych lub prywatnych przedsięwzięć odnowy wsi.

W analizie zasobów brano pod uwagę następujące rodzaje zasobów:

- ✓ środowisko przyrodnicze,
- ✓ środowisko kulturowe,

Plan Odnowy Miejscowości Sadowie

- ✓ dziedzictwo religijne i historyczne,
- ✓ obiekty i tereny,
- ✓ gospodarka, rolnictwo,
- ✓ sąsiedzi i przyjezdni,
- ✓ instytucje, ludzi, organizacje społeczne.

Tabela Nr 8. Analiza zasobów miejscowości Sadowie.

Rodzaj zasobu	Brak	Jest o znaczeniu małym	Jest o znaczeniu średnim	Jest o znaczeniu dużym
Środowisko przyrodnicze				
- walory krajobrazu			X	
- walory klimatu (mikroklimat, wiatr, nasłonecznienie)			X	
- walory szaty roślinnej (np. runo leśne)		X		
- cenne przyrodniczo obszary lub obiekty	X			
- świat zwierzęcy (ostoje, siedliska)	X			
- osobliwości przyrodnicze	X			
- wody powierzchniowe (cieki, rzeki, stawy)	X			
- podłoże, warunki hydrogeologiczne		X		
- gleby, kopaliny				X
Środowisko kulturowe				
- walory architektury wiejskiej i osobliwości kulturowe		X		
- walory zagospodarowania przestrzennego			X	
- zabytki	X			
- zespoły artystyczne			X	
Dziedzictwo religijne i historyczne				
- miejsca, osoby i przedmioty kultu	X			
- święta, odpusty, pielgrzymki	X			
- tradycje, obrzędy, gwara			X	
- legendy, podania i fakty historyczne		X		
- ważne postacie historyczne		X		
- specyficzne nazwy		X		
Obiekty i tereny				
- działki pod zabudowę mieszkaniową		X		
- działki pod domy letniskowe	X			
- działki pod zakłady usługowe i przemysł		X		
- pustostany mieszkaniowe, magazynowe i po przemysłowe			X	
- tradycyjne obiekty gospodarskie wsi (kuźnie, młyny)		X		
- place i miejsca publicznych spotkań		X		
- miejsca sportu i rekreacji			X	
Gospodarka, rolnictwo				
- specyficzne produkty (hodowle, uprawy polowe)				X
- znane firmy produkcyjne i zakłady usługowe		X		
- możliwe do wykorzystania odpady poprodukcyjne		X		
Sąsiedzi i przyjezdni				
- korzystne, atrakcyjne sąsiedztwo (duże miasto, arteria komunikacyjna, atrakcja turystyczna)			X	
- ruch tranzytowy			X	
- przyjezdni stali i sezonowi		X		

Instytucje				
- placówki opieki społecznej				X
- szkoły				X
- Dom Kultury				X
Ludzie, organizacje społeczne				
- OSP				X
- KGW			X	
- Stowarzyszenia			X	

Źródło: Opracowanie własne na podstawie ankiet i konsultacji społecznych.

3. Analiza SWOT miejscowości Sadowie.

3.1. Analiza SWOT.

Kierując się zasadami przyjętymi dla kreowania strategii w otoczeniu biznesowym lub samorządowym postanowiono również w przypadku wsi Sadowie posłużyć się bardzo wygodnym narzędziem diagnostycznym, jakim jest analiza SWOT. Jest to analiza mająca na celu przeprowadzenie inwentaryzacji zasobów oraz ustalenie słabych i mocnych stron miejscowości oraz najbliższego otoczenia społeczno-gospodarczego, infrastrukturalnego i przyrodniczego, które przekłada się bezpośrednio na szanse i/lub zagrożenia wsi w okresie perspektywicznym.

Praca nad analizą SWOT wsi Sadowie w zakresie rozwoju społeczno-gospodarczego związanego z przeprowadzeniem diagnozy sytuacji wsi, pozwoliły na uzyskanie opinii, spostrzeżeń, wniosków i uwag odnośnie stanu wyjściowego. Zdobyta wiedza umożliwiła przeprowadzenie dyskusji na temat wewnętrznych atutów, możliwości i pozytywnych cech miejscowości Sadowie umożliwiających podejmowanie skutecznych działań służących rozwojowi społeczno-gospodarczemu.

CZYNNIKI WEWNĘTRZNE

MOCNE STRONY

1. Dobre położenie, przy drodze krajowej K – 9.
2. Czystość powietrza i dobry stan środowiska naturalnego.
3. Dobry układ komunikacyjny i sieć dróg.
4. Wysoki stopień zwodociągowania, zgazyfikowania miejscowości, dobrze rozwinięta sieć telefoniczna i elektro-energetyczna.
5. Dobrze funkcjonująca oświata i aktywnie działające organizacje społeczne.

6. Dobrze rozwinięta działalność kulturalna, istnienie potencjału infrastruktury dla inicjatyw społeczno-kulturalnych (Gminny Ośrodek Kultury, remiza strażacka).
7. Prężnie działająca Ochotnicza Straż Pożarna.
8. Głębokie tradycje rolnicze.
9. Aktywność społeczności lokalnej oraz jej zdolność do angażowania się w rozwój miejscowości.
10. Dynamicznie rozwijająca się przedsiębiorczość.

SŁABE STRONY

1. Nienajlepszy stan techniczny dróg.
2. Brak sieci kanalizacyjnej.
3. Brak chodników przy drogach.
4. Niepełne zaplecze przy szkolnych boiskach sportowych.
5. Brak zaplecza rekreacyjno-sportowego umożliwiające aktywne spędzanie czasu wolnego dla dzieci i młodzieży.
6. Brak bazy noclegowej i zaplecza gastronomicznego.
7. Niezagospodarowane „Centrum wsi”.
8. Brak placu zabaw dla dzieci.
9. Niedostateczna ilość lokalnych inwestycji.

CZYNNIKI ZEWNĘTRZNE

SZANSE

1. Sprzyjająca polityka regionalna, w tym adresowana do rozwoju obszarów wiejskich ze strony rządu i władz wojewódzkich.
2. Nawiązanie współpracy z innymi miejscowościami i gminami.
3. Budowa autostrady.
4. Dopłaty bezpośrednie dla rolnictwa.
5. Stworzenie społeczeństwa obywatelskiego.
6. Możliwość pozyskania inwestorów.
7. Wspólna polityka rolna UE.

ZAGROŻENIA

1. Niestabilny system prawny, szczególnie podatkowy w Polsce.
2. Trudno dostępny pieniądź (niestabilność kredytowa i bankowa).

3. Niestabilność gospodarcza i polityczna państwa.
4. Bezrobocie w regionie.
5. Duża konkurencja w zakresie pozyskiwania środków unijnych.
6. Migracja młodzieży związana z edukacją i poszukiwaniem pracy.
7. Niska dochodowość pracy w rolnictwie.
8. Napływ konkurencyjnych towarów z UE, upadek słabych ekonomicznie gospodarstw.

4. PLAN DZIAŁAŃ

Zapisy zawarte w Planie Odnowy Miejscowości Sadowie spełniają warunek zgodności z zapisami zawartymi w dokumentach dotyczących rozwoju gminy tj. Strategią Rozwoju Gminy Sadowie, Planem Rozwoju Lokalnego, Wieloletnim Planem Inwestycyjnym oraz Studium Uwarunkowań i Kierunków Zagospodarowania Przestrzennego Gminy Sadowie.

W celu stworzenia zbioru inwestycji, działań i zadań, jakie należy przeprowadzić w okresie krótkoterminowym i perspektywicznym na terenie wsi Sadowie posłużono się przede wszystkim sugestiami mieszkańców oraz wynikami analizy SWOT. Zaplanowano następujące działania na terenie wsi Sadowie:

1. Zagospodarowanie „Centrum wsi”.
2. Budowa placu zabaw.
3. Remont Gminnego Ośrodka Kultury w Sadowiu.
4. Inwentaryzacja i remont figur przydrożnych.
5. Budowa zaplecza sportowo – rekreacyjnego.
6. Remont budynku po zlewni mleka i przystosowanie go na miejsce spotkań dla Koła Gospodyń Wiejskich i miłośników bilarda.
7. Budowa SkateParku.
8. Budowa kanalizacji.
9. Remont nawierzchni dróg, poboczy i budowa chodników.
10. Budowa ścieżek rowerowych.

Wszystkie wyżej wymienione zadania możliwe będą do realizacji głównie przy dużej aktywności mieszkańców umiejętnie kierowanych przez miejscowych liderów. Realizacja możliwa będzie przy współpracy ze strony władz samorządowych, organizacji społecznych i lokalnych przedsiębiorców. Oczywiście warunkiem koniecznym jest zapewnienie

odpowiedniego poziomu finansowania tych zadań ze strony samorządu poprzez pozyskanie środków zewnętrznych i zabezpieczenie udziału własnego.

5. OPIS ZADAŃ I UZASADNIENIE CELÓW ICH REALIZACJI.

Plan Odnowy Miejscowości Sadowie zakłada realizację wielu działań ze sfer społeczno-kulturalnej i gospodarczej życia mieszkańców. Celem planowanych inwestycji jest przede wszystkim poprawa estetyki i wizualizacji wsi, zwiększenie możliwości zagospodarowania czasu wolnego dzieci i młodzieży, aktywizacja społeczeństwa wsi Sadowie.

1. Zagospodarowanie „Centrum wsi”.

Zagospodarowanie „Centrum wsi” polegałoby na wykonaniu zieleńców, rabat kwiatowych, montażu ławeczek, wbudowaniu tablicy „witacza” gminy oraz budowie parkingu.

Rozwój infrastruktury technicznej ma znaczenie dla rozwoju lokalnej gospodarki i zaspokajaniu potrzeb społecznych mieszkańców.

Celem realizacji działania jest poprawa jakości życia mieszkańców, czyli poprawa wizerunku centrum miejscowości – wizytówki sołectwa Sadowie oraz całej gminy.

2. Budowa zaplecza sportowo – rekreacyjnego.

Inwestycja obejmować będzie połączenie zaplecza sportowego przy ZS w Sadowiu z zapleczem rekreacyjnym, wykonanie prac budowlanych przy budowie trybuno-szatni, sceny, altan grillowych, parkingów i ogrodzenia.

Zadanie powyższe przyczyni się do poprawy dostępności do bazy sportowej, da szansę na stworzenie komfortowego zaplecza dla mieszkańców chcących aktywnie spędzać wolny czas uprawiając sport, pozwoli propagować prozdrowotny styl życia tak wśród dzieci i młodzieży, jak i dorosłych mieszkańców wsi Sadowie i całej gminy. Ponadto osiągnięcie celu wpłynie m. in. na zwiększenie atrakcyjności Sadowia w kontekście promocyjnym poprzez możliwość organizacji imprez plenerowych i świąt okolicznościowych.

3. Budowa placu zabaw.

Zagospodarowanie placu za budynkiem Gminnego Ośrodka Kultury w Sadowiu poprzez wybudowanie placu zabaw wraz z ogrodzeniem.

Wybudowanie bezpiecznego placu zabaw będzie atrakcją dla dzieci najmłodszych, a także komfortem dla ich rodziców. Wpłynie również na poprawę jakości życia mieszkańców.

4. Remont Gminnego Ośrodka Kultury w Sadowiu.

Modernizacja budynku będzie polegać na remoncie wewnętrznym (malowanie ścian, wymiana podłogi w świetlicy, zakup sceny wewnętrznej i wyposażenia konferencyjnego), remoncie sanitariatów, wymianie drzwi, centralnego ogrzewania, instalacji elektrycznej, a także remoncie dachu, dociepleniu budynku, wykonaniu elewacji i montażu windy dla niepełnosprawnych.

Celem działania jest budowanie społeczeństwa obywatelskiego poprzez uczestnictwo w kulturze. Poprawa warunków lokalowych GOK wpłynie na możliwość powstawania nowych kół zainteresowań, umożliwi organizację imprez z udziałem osób niepełnosprawnych, organizacji spotkań i konferencji dla mieszkańców całej gminy.

5. Remont nawierzchni dróg, poboczy i budowa chodników.

Inwestycja obejmuje remont nawierzchni dróg wraz z poboczami oraz budowę chodników.

Inwestycja ta poprawi bezpieczeństwo i ułatwi przemieszczanie się mieszkańców wsi Sadowie oraz okolic. Ograniczy emisję spalin i zmniejszy czas przejazdu.

6. Budowa kanalizacji.

Instalacja sieci kanalizacji sanitarnej i opadowej będzie obejmować całą miejscowość Sadowie.

Brak kanalizacji stanowi duży problem miejscowości. Skanalizowanie wsi Sadowie podniesie nie tylko walory turystyczne, poprawi się także standard życia i pracy na wsi, a także zmniejszy poziom zanieczyszczeń gleby i wód gruntowych w bezpośrednim sąsiedztwie zamieszkania.

7. Remont budynku po zlewni mleka i przystosowanie go na miejsce spotkań dla Koła Gospodyń Wiejskich i miłośników bilarda.

Inwestycja polegać będzie na remoncie budynku po nieużywanej zlewni mleka – remont wewnętrzny i zewnętrzny, budowa kuchni, sanitariatów, salki do prezentacji kulinarnych, prób zespołu śpiewaczego, salki bilardowej. Działanie obejmie również zagospodarowanie terenu wokół i wymianę ogrodzenia.

Celem działania jest aktywizacja Kół Gospodyń Wiejskich poprzez przekazanie kobietom zaplecza do realizacji ich celów (prezentacje kulinarne, próby zespołu śpiewaczego). Celem jest również zapewnienie miejsca spotkań dla mieszkańców, możliwości wypełnienia czasu wolnego dorosłych mieszkańców wsi Sadowie.

8. Budowa skateparku.

Zadanie polegać będzie na budowie specjalnego toru przeznaczonego do uprawiania sportów ekstremalnych.

Realizacja zadania pozwoli na zapewnienie mieszkańcom możliwości niestandardowego spędzania wolnego czasu, uprawiania sportów ekstremalnych, a co za tym idzie rozwoju fizycznego dzieci i młodzieży, jak również osób dorosłych.

9. Inwentaryzacja i remont figur przydrożnych.

Realizacja zadania polegać będzie na zebraniu legend i prawdziwych opowieści na tematy związane z figurami i krzyżami przydrożnymi, remoncie i wydaniu publikacji z opisami i zdjęciami.

Zadanie powyższe podniesie atrakcyjność miejscowości oraz pozwoli na zachowanie dziedzictwa kulturowego.

10. Budowa ścieżek rowerowych.

Budowa ścieżek rowerowych polegać będzie na ich wytyczeniu, utwardzeniu oraz oznakowaniu i zapewnieniu infrastruktury około szlakowej (przystanki, ławki, stojaki na rowery).

Ścieżki rowerowe na terenie miejscowości Sadowie spełniałyby rolę atrakcji turystycznych, miejsc propagowania jazdy rowerem jako elementu zdrowego stylu życia, miejsc spędzania wolnego czasu. Podniosłyby standard życia mieszkańców i zwiększyły ich aktywność.

6. Odbiorcy projektu.

Odbiorcami projektu są mieszkańcy wsi Sadowie, przyjezdni oraz rodziny lokalnych przedsiębiorców i inwestorów. Ponadto projekt będzie oddziaływał na okoliczne sołectwa.

7. Koszty realizacji zadań.

RODZAJ ZADANIA	ŁĄCZNY KOSZT	ŹRÓDŁA FINANSOWANIA
Zagospodarowanie „Centrum wsi”	150.000,00	Środki zewnętrzne - UE JST - Gmina Sadowie
Budowa placu zabaw	70.000,00	Środki zewnętrzne - UE JST - Gmina Sadowie
Budowa zaplecza sportowo – rekreacyjnego	2.000.000,00	Środki zewnętrzne - UE JST - Gmina Sadowie
Remont budynku Gminnego Ośrodka Kultury w Sadowiu	500.000,00	Środki zewnętrzne - UE JST Gmina Sadowie
Remont budynku po zlewni mleka i przystosowanie go na miejsce spotkań dla Koła Gospodyń Wiejskich i miłośników biliarda	300.000,00	Środki zewnętrzne - UE JST - Gmina Sadowie
Budowa skateparku.	100.000,00	Środki zewnętrzne - UE JST - Gmina Sadowie
Inwentaryzacja i remont figur przydrożnych.	50.000,00	Środki zewnętrzne - UE JST - Gmina Sadowie
Budowa kanalizacji.	2.500.000,00	Środki zewnętrzne - UE JST - Gmina Sadowie
Remont nawierzchni dróg, poboczy i budowa chodników.	200.000,00	Środki zewnętrzne - UE JST - Gmina Sadowie
Budowa ścieżek rowerowych.	200.000,00	Środki zewnętrzne - UE JST - Gmina Sadowie

8. HARMONOGRAM REALIZACJI PROJEKTU

RODZAJ ZADANIA	2008	2009	2010	2011	2012	2013	2014	2015
Zagospodarowanie „Centrum wsi”								
Budowa placu zabaw								
Budowa zaplecza sportowo – rekreacyjnego								
Remont Gminnego Ośrodka Kultury w Sadowiu								
Remont budynku po zlewni mleka i przystosowanie go na miejsce spotkań dla Koła Gospodyń Wiejskich i miłośników bilarda								
Budowa skateparku.								
Inwentaryzacja i remont figur przydrożnych.								
Budowa kanalizacji.								
Remont nawierzchni dróg, poboczy i budowa chodników.								
Budowa ścieżek rowerowych.								

9. WDROŻENIE I MONITOROWANIE PLANU

Wdrożenie Planu Odnowy Miejscowości rozpocznie się poprzez wprowadzenie go w życie uchwałą Rady Gminy Sadowie. Wdrożenie Planu zleca się Wójtowi Gminy Sadowie, Radzie Sołectkiej miejscowości Sadowie oraz Sołtysowi wsi Sadowie.

Monitorowanie każdego przedsięwzięcia - czyli dbanie o prawidłowy jego przebieg przez cały czas jego trwania polega na systematycznym zbieraniu, zestawianiu i ocenie informacji rzeczowych i finansowych w postaci ustalonych wskaźników, które opisują jego postęp i efekty.

W monitorowaniu biorą udział wszystkie podmioty oraz komórki organizacyjne Urzędu Gminy w Sadowiu zaangażowane we wdrażanie Planu Odnowy Miejscowości Sadowie. Oceną wdrażania Planu zajmie się Rada Sołectka.

PODSUMOWANIE

Opracowany Plan Odnowy Miejscowości zakłada w przeciągu 7 najbliższych lat realizację kilku zadań. Istotą tych zadań jest pobudzenie aktywności środowisk lokalnych oraz stymulowanie współpracy na rzecz rozwoju i promocji wartości związanych z miejscową specyfiką społeczną i kulturową.

Zakładane cele Planu przewidują wzrost znaczenia wsi jako lokalnego ośrodka rozwoju kultury, edukacji, sportu i rekreacji.

Realizacja Planu Odnowy Miejscowości Sadowie ma także służyć integracji społeczności lokalnej, większemu zaangażowaniu w sprawy wsi, zagospodarowaniu wolnego czasu dzieci i młodzieży oraz rozwojowi organizacji społecznych.

SPIS TABEL

Tabela Nr 1. Bezrobocie w Gminie Sadowie w latach 2005 – 2008.

Tabela Nr 2. Działalność gospodarcza w miejscowości Sadowie w latach 2004– 2008.

Tabela Nr 3. Gleby Gminy Sadowie.

Tabela Nr 4. Gleby w miejscowości Sadowie z podziałem na klasy bonitacyjne.

Tabela Nr 5. Placówki oświatowe w miejscowości Sadowie – nauczanie przedszkolne.

Tabela Nr 6. Placówki oświatowe w miejscowości Sadowie – nauczanie podstawowe i gimnazjalne.

Tabela Nr 7. Szkielet układu drogowego gminy.

Tabela Nr 8. Analiza zasobów miejscowości Sadowie.

SPIS RYSUNKÓW

Rysunek Nr1. Mapa Gminy Sadowie.

SPIS WYKRESÓW

Wykres Nr 1. Mieszkańcy Gminy Sadowie z podziałem na miejscowości.

Wykres Nr 2. Struktura mieszkańców miejscowości Sadowie z podziałem na grupy wiekowe.

Wykres Nr 3. Charakter działalności gospodarczych w miejscowości Sadowie.

Wykres Nr 4. Podział gleb w miejscowości Sadowie.