

# **PLAN**

## **ODNOWY**

## **MIEJSCOWOŚCI**

# ***SZCZUCICE***

*Na lata 2008 - 2015*

OPRACOWANIE:  
Marzena Urban – Żelazowska  
Przy współpracy pracowników  
Urzędu Gminy w Sadowiu

---

*Szczucice, październik 2008*

## SPIS TREŚCI

WSTĘP .....	3
<b>1. DIAGNOZA STANU ISTNIEJĄCEGO .....</b>	<b>5</b>
1.1. POŁOŻENIE GEOGRAFICZNE .....	5
1.2. DEMOGRAFIA .....	6
1.3. BEZROBOCIE .....	7
1.4. GOSPODARKA .....	8
1.5. ROLNICTWO .....	8
1.6. OŚWIATA .....	11
1.7. ZDROWIE .....	12
1.8. POMOC SPOŁECZNA .....	13
1.9. BEZPIECZEŃSTWO .....	13
1.10. UWARUNKOWANIA KULTUROWE .....	14
1.11. SPORT, TURYSTYKA I REKREACJA .....	17
1.12. UWARUNKOWANIA HISTORYCZNE.....	19
1.13. INFRASTRUKTURA TECHNICZNA .....	19
1.13.1. KOMUNIKACJA .....	19
1.13.2. WODOCIĄGI, KANALIZACJA I OCZYSZCZALNIA ŚCIEKÓW .....	20
1.13.3. GOSPODARKA ODPADAMI .....	20
1.13.4. GAZOWNICTWO .....	21
1.13.5. ELEKTROENERGETYKA .....	21
1.13.6. TELEKOMUNIKACJA .....	21
1.13.7. CIEPŁOWNICTWO .....	21
1.14. ŚRODOWISKO NATURALNE .....	21
1.14.1. GLEBY.....	21
1.14.2. KLIMAT.....	21
<b>2. ANALIZA ZASOBÓW MIEJSCOWOŚCI SZCZUCICE .....</b>	<b>22</b>
<b>3. ANALIZA SWOT MIEJSCOWOŚCI SZCZUCICE .....</b>	<b>24</b>
3.1. ANALIZA SWOT .....	24
<b>4. PLAN DZIAŁAŃ .....</b>	<b>26</b>
<b>5. OPIS ZADAŃ I UZASADNIENIE CELÓW ICH REALIZACJI .....</b>	<b>26</b>
<b>6. ODBIORCY PROJEKTU .....</b>	<b>31</b>
<b>7. KOSZT REALIZACJI ZADAŃ .....</b>	<b>32</b>
<b>8. HARMONOGRAM REALIZACJI PROJEKTU .....</b>	<b>33</b>
<b>9. WDROŻENIE I MONITOROWANIE PLANU .....</b>	<b>33</b>
<b>PODSUMOWANIE .....</b>	<b>34</b>
<b>SPIS TABEL.....</b>	<b>35</b>
<b>SPIS RYSUNKÓW.....</b>	<b>35</b>
<b>SPIS WYKRESÓW.....</b>	<b>35</b>

## WSTĘP

Odnowa wsi jest ważną, napędową siłą rozwoju obszarów wiejskich, skutecznie przeobrażającą tereny nią objęte i stanowiącą istotny składnik procesów rozwojowych na poziomie lokalnym i regionalnym. Odnowa wsi to proces kształtowania warunków życia ludzi na obszarach wiejskich, którego animatorem i podmiotem jest społeczność lokalna. Oddziałuje ona na standard życia i jego jakość oraz źródła utrzymania mieszkańców, jednocześnie zachowując tożsamość wsi wyrażającą się wartościami życia wiejskiego, wzmacnianiem i rozwojem dziedzictwa duchowego, kulturowego i materialnego wsi. W procesie odnowy wsi bardzo mocno podkreśla się potrzebę dokonania zasadniczej zmiany w mentalności mieszkańców wsi z pasywnego odbioru procesów sterowanych z zewnątrz na postawy polegające na kreatywnych i uporządkowanych działaniach, polegających na wzięciu odpowiedzialności za swoje bezpośrednie otoczenie, jak również za przyszłość swojej społeczności.

Plan Odnowy Miejscowości jest jednym z najważniejszych elementów odnowy wsi, jej rozwoju oraz poprawy warunków pracy i życia mieszkańców. Sporządzenie i uchwalenie takiego dokumentu stanowi niezbędny warunek przy aplikowaniu o środki finansowe w ramach „Programu Rozwoju Obszarów Wiejskich 2007-2013” Oś III działanie „Odnowa i rozwój wsi”.

Celem działania „Odnowa i rozwój wsi” jest poprawa jakości życia na obszarach wiejskich poprzez zaspokojenie potrzeb społecznych i kulturalnych mieszkańców wsi oraz promowanie obszarów wiejskich.

W ramach działania pomocą finansową zostaną objęte projekty dotyczące:

1. budowy, przebudowy, remontu lub wyposażenia obiektów:
  - a) pełniących funkcje publiczne, społeczno-kulturalne, rekreacyjne i sportowe,
  - b) służących promocji obszarów wiejskich, w tym propagowaniu i zachowaniu dziedzictwa historycznego, tradycji, sztuki oraz kultury,
2. kształtowania obszaru przestrzeni publicznej;
3. budowy, remontu lub przebudowy infrastruktury związanej z rozwojem funkcji turystycznych, sportowych lub społeczno-kulturalnych;
4. zakupu obiektów charakterystycznych dla tradycji budownictwa w danym regionie, w tym budynków będących zabytkami, z przeznaczeniem na cele publiczne;

5. odnawiania, eksponowania lub konserwacji lokalnych pomników historycznych, budynków będących zabytkami lub miejsc pamięci;
6. kultywowania tradycji społeczności lokalnej oraz tradycyjnych zawodów.

Obszarem realizacji Planu Odnowy Miejscowości Szczucice jest obszar tej miejscowości. Uwarunkowania Planu Odnowy Miejscowości polegają na tym, że ma on lokalny charakter, obejmuje ograniczony teren jednej miejscowości i przygotowany jest przy udziale przedstawicieli gminy z inicjatywy i przez mieszkańców miejscowości.

Specyfika planu polega na tym, że jest on ukierunkowany na zagadnienia cywilizacyjno-kulturowe, koncentruje się na prostych, lokalnych przedsięwzięciach, które prowadzić mają do poprawy standardu i jakości życia mieszkańców. Ma mniej progospodarczy, a bardziej pro-społeczny i pro-kulturowy charakter. I dzięki temu może stanowić doskonałe uzupełnienie strategii rozwoju całej gminy, która zazwyczaj koncentruje się na zagadnieniach infrastrukturalnych i gospodarczych.

Idea odnowy wsi wyrasta z przekonania, że odnowiona, doinwestowana i ożywiona kulturowo wieś odzyska swoją atrakcyjność jako miejsce zamieszkania, zapewni swoim mieszkańcom godziwy standard i jakość życia oraz zdoła zatrzymać młodzież na miejscu.

Korzyści wynikające z posiadania Planu Odnowy:

1. plan umożliwi efektywne gospodarowanie zasobami takimi, jak środowisko, ludzie, infrastruktura i środki finansowe;
2. zapisanie tego procesu w formie dokumentu umożliwi stałą ocenę postępów i korygowanie błędów przez wszystkich członków społeczności lokalnej;
3. dokument umożliwi zaangażowanie władz lokalnych oraz mieszkańców w planowanie swojej przyszłości, poprzez otwartą dyskusję pozwala na wypracowanie strategii, z którą będzie identyfikowała się społeczność lokalna;
4. tworzenie Planu Odnowy sprzyja realistycznej ocenie mocnych i słabych stron miejscowości, a przez to przyjrzenie się możliwościom oraz potencjalnym problemom, które mogą się pojawić w przyszłości. W ten sposób można uniknąć wielu trudności.

Plan Odnowy Miejscowości Szczucice jest planem otwartym stwarzającym możliwość aktualizacji w zależności od potrzeb społecznych i uwarunkowań finansowych. Oznacza to, że mogą być dopisywane nowe zadania, a także to, że może zmienić się kolejność ich realizacji, w zależności od uruchomienia i dostępu do funduszy UE.

Projekt wprowadzonych do Planu zadań powstał w oparciu o wytyczne środowiska lokalnego i konsultacji społecznych.

## 1. Diagnoza stanu istniejącego.

### 1.1. POŁOŻENIE GEOGRAFICZNE

Sołectwo Szczucice jest jedną z 22 miejscowości wyodrębnionych w podziale administracyjnym gminy Sadowie, położonej we wschodniej części województwa Świętokrzyskiego, w powiecie opatowskim. Miejscowość zajmuje powierzchnię 178 ha, co stanowi 2,2% powierzchni całej gminy.

**Rysunek Nr1. Mapa Gminy Sadowie.**



Miejscowość Szczucice jest niewielką malowniczą wsią odległą o 1,5 km od głównej arterii komunikacyjnej przebiegającej przez Gminę Sadowie, drogi krajowej międzyregionalnej Nr 9 Radom - Ostrowiec - Opatów - Rzeszów będącej jednocześnie drogą międzynarodową E 371.

Szczucice graniczą:

- od południa z miejscowościami Bogusławice i Porudzie,
- od zachodu z Sadowiem,
- od północy z Obręczną,
- od wschodu z miejscowością Wszechświęte.

Większe ośrodki przemysłowe w pobliżu miejscowości Szczucice:

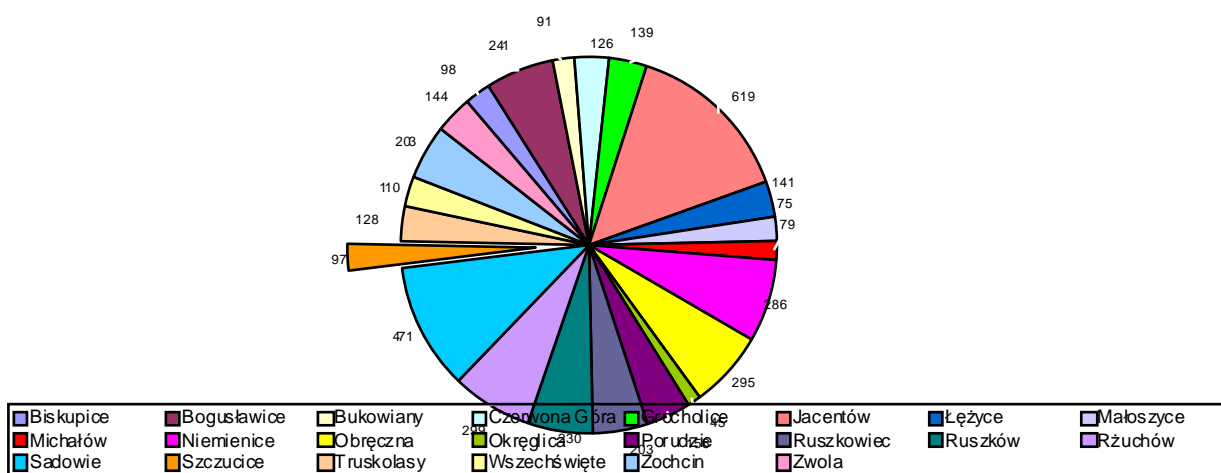
- Opatów- 4 km,
- Ostrowiec Świętokrzyski – 12 km,
- Kielce – 67 km,
- Sandomierz – 43 km.

## 1.2. DEMOGRAFIA

Miejscowość Szczucice zamieszkuje 97 osób (stan na 15.07.2008r.) w tym 47 kobiet i 50 mężczyzn, co stanowi 2,2% mieszkańców Gminy. Gęstość zaludnienia tego terenu wynosi 54 osoby na 1 km<sup>2</sup> i jest niższa od średniej w powiecie opatowskim.

Poniższy wykres przedstawia liczbę mieszkańców wsi Szczucice w odniesieniu do miejscowości całej gminy.

**Wykres Nr 1. Mieszkańcy Gminy Sadowie z podziałem na miejscowości.**

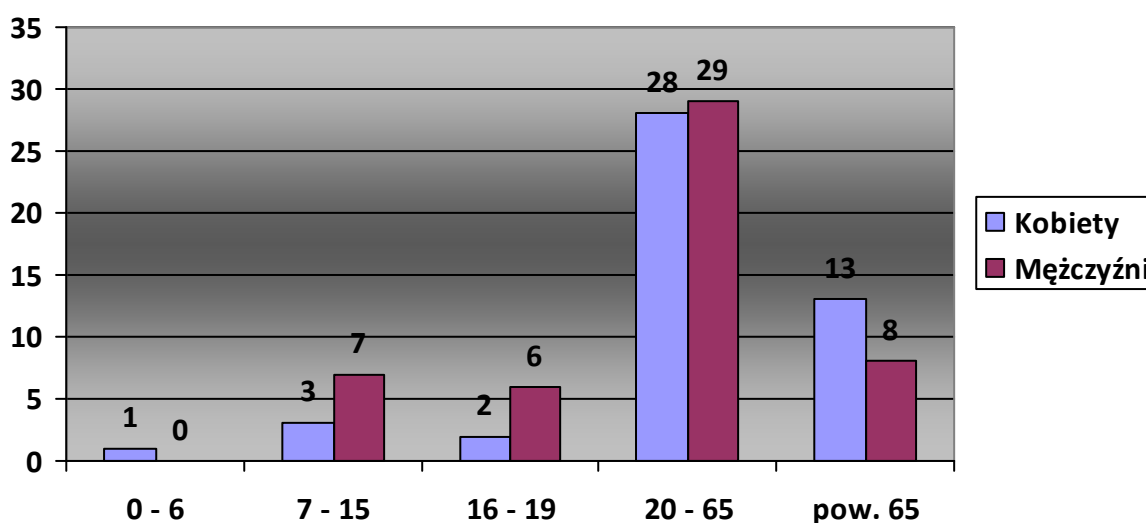


*Źródło: Opracowania własne na podstawie danych z Urzędu Stanu Cywilnego.*

Z wykresu wynika, iż Szczucice zamieszkuje niewielka ilość mieszkańców. Jest to konsekwencją również niewielkiego obszaru miejscowości.

Strukturę mieszkańców wsi Szczucice z podziałem na grupy wiekowe z wyszczególnieniem płci przedstawia poniższy wykres.

**Wykres Nr 2. Struktura mieszkańców miejscowości Szczucice z podziałem na grupy wiekowe.**



*Źródło: Opracowania własne na podstawie danych z Urzędu Stanu Cywilnego.*

Zauważamy, że w Szczucicach do 19 roku życia jest więcej chłopców niż dziewcząt. W wieku produkcyjnym tj. od 20 do 65 roku życia poziom kobiet i mężczyzn jest wyrównany, jednak po 65 roku życia kobiet jest więcej.

### **1.3. Bezrobocie**

Bezrobocie w gminie Sadowie wynosi ok. 8%, lecz występuje w dużej mierze bezrobocie ukryte ze względu na znaczną ilość drobnych gospodarstw rolnych, których dochody są znikome. Na tym terenie występują gleby dobrej klasy, co daje wysoki przelicznik hektarowy, więc nawet niewielki areał gospodarstwa dyskwalifikuje jego właścicieli do objęcia statusem bezrobotnego.

Liczbę zarejestrowanych bezrobotnych w Powiatowym Urzędzie Pracy zamieszkujących teren gminy Sadowie w latach 2005 – 2008 przedstawia tabela Nr 1.

**Tabela Nr 1. Bezrobocie w Gminie Sadowie w latach 2005 – 2008.**

<b>Liczba bezrobotnych</b>	<b>2005</b>	<b>2006</b>	<b>2007</b>	<b>2008</b>
Ogółem, w tym:	325	281	255	202
kobiety	141	129	127	100
kobiety do ogółu	43,3%	45,9%	49,1%	49,5%

*Źródło: Opracowania własne na podstawie danych z PUP Opatów.*

Z tabeli wynika, iż w na przełomie ostatnich lat bezrobocie w Gminie Sadowie ma tendencję spadkową. Wzrasta natomiast stosunek procentowy bezrobotnych kobiet do ogólnej liczby bezrobotnych. Stąd wniosek, że więcej mężczyzn niż kobiet podjęło pracę w ostatnim okresie. Na dzień 31 lipca bieżącego roku w miejscowości Szczucice zarejestrowane było 8 osób bezrobotnych w tym 3 kobiety.

#### **1.4.GOSPODARKA**

Miejscowość Szczucice jest wsią typowo rolniczą. Jediną działalnością gospodarczą w tej miejscowości, zarejestrowaną w Urzędzie Gminy w Sadowiu, jest firma produkcyjno - handlowa Pana Józefa Chmielewskiego zajmującą się wylęgiem, odchowem i sprzedażą kurcząt. Firma funkcjonuje od wielu lat, ciesząc się dobrą opinią wśród odbiorców i rozpoznawalnością w regionie.

#### **1.5.ROLNICTWO**

Gmina Sadowie zalicza się do obszarów województwa o najkorzystniejszych warunkach rozwoju funkcji rolniczej, na których rolnictwo jest podstawowym działem gospodarki i stanowi główne źródło utrzymania miejscowej ludności. Funkcja ta na tle województwa wyróżnia się przede wszystkim wysoką jakością rolniczej przestrzeni produkcyjnej. Średni areal gospodarstwa indywidualnego wynosi bowiem 7,4 ha użytków rolnych podczas gdy w województwie tylko 4,6 ha tych użytków.

Ważne znaczenie zwłaszcza w okresie perspektywicznym może mieć również położenie gminy w obrębie jednego z największych w południowo-wschodniej Polsce obszaru tak dobrych gleb predysponowanego do inwestowania w gospodarce żywnościowej, jak również sąsiedztwo dużych w skali wojewódzkiej ośrodków miejskich: Ostrowca

Świętokrzyskiego i Opatowa stanowiących liczący się rynek zbytu artykułów do bezpośredniego spożycia, a także surowców rolniczych dla potrzeb przetwórstwa rolno-spożywczego. Sołectwo Szczucice jest położone w bliskiej odległości (1,5 km) od trasy łączącej te dwa miasta powiatowe, co daje bardzo dobry dostęp do najbliższych odbiorców.

Tabela Nr 2 przedstawia gleby w Gminie Sadowie z podziałem na klasy bonitacyjne.

**Tabela Nr 2. Gleby Gminy Sadowie.**

<b>Użytki rolne</b>	
<b>Klasa bonitacyjna</b>	<b>Powierzchnia w ha</b>
Klasa I	180,3462
Klasa II	2011,0104
Klasa III a	3052,4653
Klasa III b	806,0291
Klasa IV a	579,2982
Klasa IV b	24,8600
Klasa V	88,5900
Klasa VI	0,5800
<b>Razem</b>	<b>6743,1790</b>
<b>Użytki zielone</b>	
Klasa I	2,5000
Klasa II	49,4900
Klasa III	210,2997
Klasa IV	145,8200
Klasa V	17,0900
Klasa VI	18,4800
<b>Razem</b>	<b>443,6797</b>
<b>Ogółem</b>	<b>7186,8587</b>

*Źródło: Opracowanie własne na podstawie danych z UG w Sadowiu.*

Z tabeli wynika, iż w Gminie Sadowie przeważają gleby wysokich klas II i III, podobna sytuacja dotyczy miejscowości Szczucice gdzie gleby są równie dobre. Stąd w dużej mierze rolnicy uprawiają pszenicę, rzepak i buraki cukrowe. W ostatnim okresie nastąpiło zaniżenie uprawy buraka cukrowego spowodowane ogólnokrajową sytuacją polskiego cukrownictwa.

**Tabela Nr 3. Gleby w miejscowości Szczucice z podziałem na klasy bonitacyjne.**

<b>Użytki rolne</b>	
Klasa I	0
Klasa II	39,84
Klasa III a	97,14
Klasa III b	16,53
Klasa IV a	16,25
Klasa IV b	1,11
Klasa V	1,33
Klasa VI	0
<b>Razem</b>	<b>172,20</b>
<b>Użytki zielone</b>	
Klasa I	0
Klasa II	0
Klasa III	2,01
Klasa IV	0,80
Klasa V	0,33
Klasa VI	0
<b>Razem</b>	<b>3,14</b>
<b>Ogółem</b>	<b>175,34</b>

*Źródło: Opracowanie własne na podstawie danych z UG w Sadowiu.*

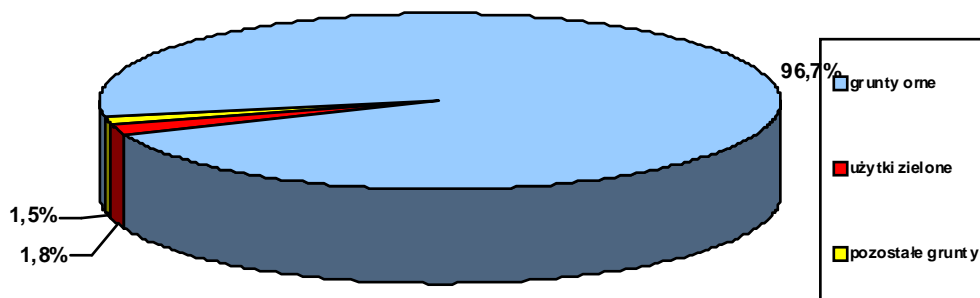
W miejscowości Szczucice, co do wielkości, gospodarstwa klasyfikują się na poziomie do 30 ha. Jest kilka gospodarstw małych do 5 ha, których właściciele jednocześnie pracują. Utrzymanie rodziny i zapewnienie jej godziwego życia przy takim areale i rentowności małych gospodarstw jest trudne do osiągnięcia.

Na terenie sołectwa Szczucice największe gospodarstwa to:

- 25,76 ha – Andrzej Klimkowski,
- 17,34 ha – Zbigniew Wielgus,
- 15,25 ha – Helena Moroń,
- 14,72 ha – Artur Sternik,
- 13,50 ha – Piotr Gajek.

Powierzchnię miejscowości Szczucice prawie w całości stanowią grunty orne tj. 96,7%, tylko 1,8% to użytki zielone, pozostałe grunty to nieużytki i działki zabudowane. Stan zagospodarowania gleb przedstawia poniższy wykres.

**Wykres Nr 3. Podział gleb w miejscowości Szczucice.**



*Źródło: Opracowanie własne na podstawie danych z UG w Sadowiu.*

W produkcji zwierzęcej zmniejsza się ilość krów mlecznych hodowanych w małych gospodarstwach, a z uwagi na dotychczasową niską opłacalność produkcji, tylko kilka większych gospodarstw utrzymało produkcję mleka. Również niewiele gospodarstw specjalizuje się w hodowli trzody chlewnej, natomiast zwiększa się ilość sadów.

## 1.6. OŚWIATA

Dzieci i młodzież z miejscowości Szczucice dojeżdżają do szkół w miejscowości Sadowie, które jako centrum gminy skupia zaplecze edukacyjno – oświatowe. Poniższe tabele przedstawiają aktualny stan placówek oświatowych w Gminie Sadowie oraz ilość uczniów i zatrudnioną kadrę pracowniczą.

**Tabela Nr 4. Placówki oświatowe w Gminie Sadowie – nauczanie przedszkolne.**

L.p.	Nazwa placówki	Liczba dzieci	Pracownicy pedagogiczni (w etatach)	Pracownicy obsługi i administracji (w etatach)
1.	Zespół Szkół w Sadowiu Szkoła Podstawowa w Sadowiu Klasa „0”	25	1	1
2	Zespół Szkół w Sadowiu Szkoła Podstawowa w Biskupicach Klasa „0”	6	1	1

*Źródło: Opracowanie własne na podstawie danych z ZS w Sadowiu.*

**Tabela Nr 5. Placówki oświatowe w gminie Sadowie – nauczanie podstawowe i gimnazjalne.**

L.p.	Nazwa placówki	Liczba dzieci	Pracownicy pedagogiczni (w etatach)	Pracownicy obsługi i administracji (w etatach)
1	<b>Zespół Szkół w Sadowiu Szkoła Podstawowa w Biskupicach</b>	44	9	1
2.	<b>Zespół Szkół w Sadowiu Szkoła Podstawowa w Sadowiu</b>	176	17	5
3.	<b>Zespół Szkół w Sadowiu Gimnazjum w Sadowiu</b>	166	14	6

*Źródło: Opracowanie własne na podstawie danych z ZS w Sadowiu.*

Do szkół wyszczególnionych w powyższych tabelach uczęszczają dzieci z terenu całej gminy. Część dzieci z miejscowości odległych dowożona jest gimbusem, część korzysta z transportu PKS w Ostrowcu Świętokrzyskim. Dzieci korzystają z dożywiania w szkolnej stołówce, placówki są dobrze wyposażone, poziom nauczania i przygotowanie kadry dość wysokie.

### **1.7. ZDROWIE**

Mieszkańcy miejscowości Szczucice objęci są podstawową opieką zdrowotną realizowaną przez Samodzielny Publiczny Zakład Opieki Zdrowotnej w Sadowiu. Zakład swoją opieką obejmuje większość mieszkańców gminy.

Prowadzi działalność w zakresie podstawowej opieki zdrowotnej z gabinetami:

- lekarza rodzinnego,
- pediatrii,
- poradni dla kobiet,
- zabiegowego,
- szczepień i pielęgniarstwa środowiskowego.

Według stanu na dzień 15 lipca 2008r. w SP ZOZ w Sadowiu zatrudnionych było 4 lekarzy, 3 pielęgniarki i 1 położna. Zakład obejmuje swoją opieką 3650 pacjentów.

## **1.8. POMOC SPOŁECZNA**

W Gminie Sadowie działa Gminny Ośrodek Pomocy Społecznej w Sadowiu. Celem Ośrodka jest wspieranie osób i rodzin w wysiłkach zmierzających do zaspokojenia niezbędnych potrzeb i umożliwianie im życia w warunkach nienaruszających godności człowieka.

Ośrodek Pomocy Społecznej realizuje zadania z zakresu administracji rządowej zleconych gminie oraz zadania własne gminy. Realizacja tych zadań ma charakter społeczny. Jest to zespół wzajemnie powiązanych działań administracji publicznej oraz partnerów społecznych.

W roku 2007 łącznie z pomocy Ośrodka w całej gminie skorzystało 211 rodzin, w których zamieszkuje 532 osoby. Wydano 210 decyzji.

W sołectwie Szczucice opieką objęte są obecnie 2 rodziny pobierające świadczenia rodzinne.

## **1.9. BEZPIECZEŃSTWO**

Obszar gminy Sadowie (w tym miejscowości Szczucice) objęty jest działaniem Posterunku Policji w Sadowiu, podlegającego Komendzie Powiatowej Policji w Opatowie. W Posterunku służbę pełni 3 funkcjonariuszy policji. Gmina Sadowie jest uważana za gminę bezpieczną, na przestrzeni lat nie odnotowuje się wielu wykroczeń czy wypadków.

W miejscowościach sąsiadujących ze Szczucicami tj. w Sadowiu i Wszechświętych działają jednostki Ochotniczej Straż Pożarnej.

W OSP w Sadowiu służbę pełni 12 strażaków ochotników. OSP posiada:

- samochód bojowy średni,
- 2 motopompy z kompletem węży,
- 2 piły spalinowe do usuwania szkód anomalii pogodowych,
- pompy szlamowe i pompę pływającą do usuwania skutków powodziowych,
- agregat prądotwórczy z kompletem najaśnic,
- komplet urządzeń do usuwania skutków wypadków drogowych i zabezpieczenia miejsca zdarzenia,
- zestaw ratownictwa medycznego.

W miejscowości Wszechświęte służbę pełni 7 strażaków ochotników. Wyposażenie jest uboższe ze względu na mniejszą jednostkę i mniejszy zasięg ratownictwa.

### **1.10. UWARUNKOWANIA KULTUROWE.**

Etymologiczne pochodzenie nazwy miejscowości Szczucice może pochodzić od nazwy dzierzawczej pochodzącej od własności Szczuki. Z kolei słownik etymologiczny miast i gmin podaje, że wyraz „szczuka” dawniej oznaczał szczupaka. Autor Słownika Stanisław Rospond z Uniwersytetu Wrocławskiego między innymi pisze: „Na pewnym terenie polskim zachował się ten wyraz, mający swoje znamienne rozprzestrzenienie w nazwach miejscowości: Szczucice, dziś Szczucice koło Opatowa”. Tak więc, nazwa wsi Szczucice w obecnej gminie Sadowie pochodzi od wyrazu „szczuka”, czyli dawniej „szczupak”.

Mieszkańcy Szczucic korzystają z następujących placówek kulturalnych:

1. Świetlicy Wiejskiej w swojej miejscowości,
2. Gminnego Ośrodka Kultury w Sadowiu ze świetlicą,
3. Gminnej Biblioteki Publicznej w Sadowiu z filią w sąsiednich Bogusławicach.

Organizacjami społecznymi działającymi w sferze kultury w miejscowości Szczucice jest prężnie działające Koło Gospodyń Wiejskich oraz nowopowstała organizacja pozarządowa jaką jest Stowarzyszenie na Rzecz Rozwoju Gminy Sadowie „RoSa”, skupiające mieszkańców całej gminy. Organizacje te aktywnie włączają się w działania kulturowe, sportowe i rekreacyjne w całej gminie.

Świetlica Wiejska w Szczucicach, będąca jedynym miejscem spotkań mieszkańców, jest w złym stanie technicznym, budynek jest zniszczony, co ogranicza jego funkcjonalność. Mieszkańcy otaczają go dużą dbałością, lecz mimo to obiekt zniszczył czas.

Pierwotnie budynek ten pełnił funkcję szkoły podstawowej dla uczniów ze Szczucic i okolicznych miejscowości. W późniejszych latach, z powodu zmniejszającej się liczby dzieci, szkoła ta traciła na znaczeniu, a w jej miejsce zaczęła działać świetlica wiejska. Budynek wykorzystywany był również jako miejsce organizacji imprez okolicznościowych (wesela, chrzty, komunie). W pewnym okresie część budynku zaadaptowana była na potrzeby sklepu spożywczego.



Fotografia Nr 1. Świetlica wiejska w Szczucicach – widok frontowo – boczny.

*Fot. Paweł Tracz*



Fotografia Nr 2. Świetlica wiejska w Szczucicach – widok tylnej części budynku.

*Fot. Paweł Tracz*



Fotografia Nr 3. Świetlica Wiejska w Szczucicach – widok od frontu.

*Fot. Paweł Tracz*

Budynek wymaga generalnego remontu, nieszczelna stolarka okienna, brak odpowiedniego docieplenia doprowadziły do zawilgocenia, odpadania tynku i przebarwień na ścianach.



Fotografia Nr 4. Świetlica Wiejska w Szczucicach – wnętrze (korytarz).

*Fot. Paweł Tracz*



Fotografia Nr 5. Świetlica Wiejska w Szczucicach – wnętrze (zaplecze kuchenne).

*Fot. Paweł Tracz*



Fotografia Nr 6. Świetlica Wiejska w Szczucicach – wewnątrz (sala).

*Fot. Paweł Tracz*

### **1.11. TURYSTYKA, SPORT I REKREACJA**

Bazę sportową Gminy Sadowie tworzą: boiska sportowe i sala gimnastyczna przy Zespole Szkół w Sadowiu. Grupą inicjatywną dla wielu działań sportowych jest Uczniowski Klub Sportowy przy Gimnazjum w Sadowiu. Klub organizuje i przeprowadza we współpracy z Klubem Sportowym „Marol” Jacentów oraz Gminnym Ośrodkiem Kultury w Sadowiu rozgrywki i turnieje w różnych dyscyplinach sportowych.

Do imprez cyklicznych o charakterze rekreacyjno-sportowym organizowanych na terenie gminy Sadowie należą:

- rozgrywki drużyn amatorskich w piłce nożnej i siatkowej,
- spartakiada Dzieci i Młodzieży,
- biegi w ramach ogólnopolskiej akcji „Polska Biega”,
- turniej tenisa stołowego.

W powyższych imprezach uczestniczą mieszkańcy wszystkich miejscowości w gminie. Mieszkańcy wsi Szczucice i miejscowości sąsiadujących, takich jak: Obręczna, Grocholice, Wszechświęte i Bogusławice korzystają z niewielkiego terenu znajdującego się obok Świetlicy Wiejskiej w Szczucicach zwanym boiskiem. Teren jest niewielki, nierówny i bez jakiegokolwiek wyposażenia.



Fotografia Nr 7. Świetlica Wiejska w Szczucicach – teren za budynkiem.

*Fot. Paweł Tracz*

Wieś Szczucice mimo wielu walorów przyrodniczych nie jest miejscowością turystyczną. Nie posiada zaplecza noclegowego, jak również gastronomicznego. Miejscowość odwiedzana jest głównie przez przyjezdnych z rodzin mieszkańców, którzy polecają inne malownicze i zabytkowe miejscowości na terenie naszej gminy i gmin sąsiednich.



Fotografia Nr 8. Panorama miejscowości Szczucice.

*Fot. Paweł Tracz*



Fotografia Nr 9. Szczucice zimą.

*Fot. Marzena Urban - Żelazowska*

## **1.12. UWARUNKOWANIA HISTORYCZNE.**

Szczucice były w przeszłości własnością biskupstwa lubuskiego. Po raz pierwszy wymieniane są w akcie Władysława Łokietka z 1328 roku, potwierdzającego posiadłości biskupie. Wieś pojawia się też prawdopodobnie w akcie wydanym w Opatowie w 1380 roku *Vitaszco de Stimmicze* - podpis na akcie może oznaczać dziedzica Szczucic. Według rejestru poborowego powiatu sandomierskiego z 1578 roku wieś była własnością Mikołaja Radziwiłła. Było tu wtedy 8 osadników, 4 łany (obszar 1 łana odpowiadał powierzchni średniej wielkości chłopskiego gospodarstwa feudalnego) i 1 komornik (dawniej chłop nie posiadający własnej ziemi, mieszkający zatem u gospodarza dosłownie siedzący na komorze; pomagał w gospodarstwie w zamian za "dach nad głową"). W 1827 roku w Szucicach było 15 domów i 54 mieszkańców, a w 1890 roku wieś ta miała 13 domów i 107 mieszkańców. Na terenie Szczucic nie ma obiektów zabytkowych, znajdują się natomiast figury i krzyże przydrożne – „świadkowie historii miejscowości”.

## **1.13. INFRASTRUKTURA TECHNICZNA**

### **1.13.1. KOMUNIKACJA**

Gmina Sadowie położona jest w pobliżu węzłów komunikacyjnych o znaczeniu międzyregionalnym, jakie stanowi Ostrowiec Św. i Opatów. Większość powiązań zewnętrznych odbywa się poprzez te węzły drogą krajową nr 9, będącą jednocześnie drogą międzynarodową E-371 Warszawa – Rzeszów - Barwinek. Droga krajowa nr 9 przebiega

w układzie północ - południe, na długości 6,8 km. Droga ta na odcinku całej gminy ma prosty przebieg, parametry techniczne normatywne i na obecnym etapie nie wymaga modernizacji.

**Tabela Nr 6. Szkielet układu drogowego gminy.**

Lp.	rodzaj drogi	długość ogółem w km	w tym utwardzone w km
1.	<b>drogi krajowe</b>	<b>6,8</b>	<b>6,8</b>
2.	<b>drogi wojewódzkie</b>	-	-
3.	<b>drogi powiatowe</b>	<b>56</b>	<b>56</b>
4.	<b>drogi gminne</b>	<b>90</b>	<b>77,5</b>

*Źródło: Opracowanie własne na podstawie danych z UG w Sadowiu.*

Mieszkańcy miejscowości Szczucice mają bardzo dogodne warunki przemieszczania się korzystając z usług Polskiej Komunikacji Samochodowej w Ostrowcu Świętokrzyskim. Miejscowość znajduje się w bliskiej odległości od drogi krajowej K – 9, gdzie częstotliwość kursów autobusowych jest bardzo wysoka. Główne trasy to:

- Ostrowiec – Opatów,
- Ostrowiec - Staszów,
- Ostrowiec – Tarnobrzeg,
- Opatów – Radom, itp.

Drogi powiatowe prezentują na ogół zły stan techniczny z niedostosowaniem parametrów technicznych do obowiązujących norm. Drogi gminne są w stanie dobrym - 90% utwardzone masą bitumiczną lub kruszywem.

### **1.13.2. WODOCIĄGI, KANALIZACJA I OCZYSZCZALNIA ŚCIEKÓW**

Miejscowość Szczucice jest w pełni zwodociągowana i zgazyfikowana, nie posiada natomiast sieci kanalizacyjnej.

Na terenie wsi nie ma również retencyjnego zbiornika wody.

### **1.13.3. GOSPODARKA ODPADAMI**

Gospodarka odpadami w miejscowości Szczucice jest w pełni uporządkowana. Na terenie wsi jest zorganizowana selektywna zbiórka odpadów, których odbiorcą jest Ekologiczny Związek Gmin Dorzecza Koprzywianki z siedzibą w Janczycach w Gminie Baćkowice. Każde gospodarstwo domowe wyposażone jest w 120 litrowy kosz do zbiórki

odpadów niesegregowanych, których odbiorcą jest firma „REMONDIS” z Ostrowca Świętokrzyskiego.

#### **1.13.4. GAZOWNICTWO**

Sieć gazową na terenie gminy Sadowie wykonano w latach 80 - tych. Miejscowość Szczucice jest w pełni zgazyfikowana.

#### **1.13.5. ELEKTROENERGETYKA**

Każde gospodarstwo w sołectwie ma dostęp do elektryczności. Oświetlenie uliczne dróg krajowych, powiatowych i gminnych jest pełne.

#### **1.13.6. TELEKOMUNIKACJA**

W roku 1997 na terenie gminy zakończono inwestycje związane z telefonizacją gminy. Wybudowano sieć telefoniczną i zamontowano centrale analogowe. W roku 2003 przeprowadzona została modernizacja sieci i montaż centrali automatycznych. Połączenia wykonano w technologii światłowodowej.

#### **1.13.7. CIEPŁOWNICTWO**

W Szczucicach każde gospodarstwo domowe indywidualnie zaopatruje się w ciepło.

### **1.14. ŚRODOWISKO NATURALNE.**

#### **1.14.1. GLEBY.**

Skałą glebotwórczą na prawie całym obszarze gminy jest less, który za wyjątkiem najwyższych położonych terenów Pasma Jeleniowskiego pokrytych zwietrzeliną piaskowców kwarcytowych zalega na około 97% jej powierzchni. Podstawowym typem gleb są występujące powszechnie we wszystkich sołectwach gleby brunatne właściwe, które wytworzyły się na grubej warstwie lessu w wyniku wymywania węglanu wapnia w głąb profilu glebowego. Wykazują bardzo dobre właściwości chemiczno-fizyczne, wysoką pojemność wodną i nadają się do uprawy wszystkich roślin tej strefy klimatycznej.

#### **1.14.2. KLIMAT.**

Gmina posiada na ogół korzystne dla rolnictwa warunki klimatyczne, charakteryzujące się długim okresem wegetacji (200 - 220 dni) i średnią sumą rocznych opadów przekraczającą 550 mm. Długość okresu bezprzymrozkowego 160 - 175 dni. Wilgotność powietrza 80%. Przeważają wiatry zachodnie. Długość okresu pod

pokrywą śnieżną 50 – 95 dni. W obrębie gminy klimat jest zróżnicowany. Mniej sprzyjające warunki posiada część południowo-zachodnia położona w granicach Pasma Jeleniowskiego Gór Świętokrzyskich, której lokalny mikroklimat posiada cechy klimatu górskiego. Uzależnione jest to położeniem terenu. Mimo znacznych różnic mikroklimatycznych, szczególnie w dolinach, klimat gminy Sadowie jest korzystny dla większości roślin uprawianych w Polsce.

Na stan zanieczyszczenia powietrza atmosferycznego na terenie miejscowości Szczucice i całej gminy ma wpływ zanieczyszczenie napływające z Ostrowca Świętokrzyskiego. Zanieczyszczenia lokalne dotyczą głównie zanieczyszczeń z kotłowni i pieców grzewczych oraz pojazdów samochodowych napędzanych silnikami spalinowymi. Emitowane ilości zanieczyszczeń z używanych surowców energetycznych nie stanowią zagrożenia. Z tego tytułu udział emisji własnej w zanieczyszczeniu powietrza jest niewielki.

## **2. Analiza zasobów miejscowości Szczucice.**

Informacje na temat podstawowych zasobów charakteryzujących sołectwo Szczucice zostały sporządzone na podstawie analizy ankiet, w których mieszkańcy określili jak postrzegają swoją miejscowość. Tabela ta przybliży obserwatorowi zewnętrznemu obecny stan wsi i obrazuje w pewien sposób moment rozwoju, w jakim obecnie się ona znajduje.

Zasoby – to wszelkie elementy materialne i niematerialne wsi i otaczającego ją obszaru, które mogą być wykorzystane obecnie albo w przyszłości w budowaniu, realizacji publicznych lub prywatnych przedsięwzięć odnowy wsi.

W analizie zasobów brano pod uwagę następujące rodzaje zasobów:

- ✓ środowisko przyrodnicze,
- ✓ środowisko kulturowe,
- ✓ dziedzictwo religijne i historyczne,
- ✓ obiekty i tereny,
- ✓ gospodarka, rolnictwo,
- ✓ sąsiedzi i przyjezdni,
- ✓ instytucje, ludzie, organizacje społeczne.

*Plan Odnowy Miejscowości Szczucice*

Tabela Nr 7. Analiza zasobów miejscowości Szczucice.

Rodzaj zasobu	Brak	Jest o znaczeniu małym	Jest o znaczeniu średnim	Jest o znaczeniu dużym
<b>Środowisko przyrodnicze</b>				
- walory krajobrazu				X
- walory klimatu (mikroklimat, wiatr, nasłonecznienie)				X
- walory szaty roślinnej (np. runo leśne)			X	
- cenne przyrodniczo obszary lub obiekty		X		
- świat zwierzęcy (ostoje, siedliska)		X		
- osobliwości przyrodnicze		X		
- wody powierzchniowe (cieki, rzeki, stawy)			X	
- podłoże, warunki hydrogeologiczne		X		
- gleby, kopaliny				X
<b>Środowisko kulturowe</b>				
- walory architektury wiejskiej i osobliwości kulturowe	X			
- walory zagospodarowania przestrzennego			X	
- zabytki	X			
- zespoły artystyczne		X		
<b>Dziedzictwo religijne i historyczne</b>				
- miejsca, osoby i przedmioty kultu	X			
- święta, odpusty, pielgrzymki	X			
- tradycje, obrzędy, gwara			X	
- legendy, podania i fakty historyczne		X		
- ważne postacie historyczne	X			
- specyficzne nazwy		X		
<b>Obiekty i tereny</b>				
- działki pod zabudowę mieszkaniową		X		
- działki pod domy letniskowe			X	
- działki pod zakłady usługowe i przemysł		X		
- pustostany mieszkaniowe, magazynowe i po przemysłowe	X			
- tradycyjne obiekty gospodarskie wsi (kuźnie, młyny)	X			
- place i miejsca publicznych spotkań		X		
- miejsca sportu i rekreacji		X		
<b>Gospodarka, rolnictwo</b>				
- specyficzne produkty (hodowle, uprawy polowe)				X
- znane firmy produkcyjne i zakłady usługowe	X			
- możliwe do wykorzystania odpady poprodukcyjne	X			
<b>Sąsiedzi i przyjezdni</b>				
- korzystne, atrakcyjne sąsiedztwo (duże miasto, arteria komunikacyjna, atrakcja turystyczna)		X		
- ruch tranzytowy		X		
- przyjezdni stali i sezonowi		X		
<b>Instytucje</b>				
- placówki opieki społecznej	X			
- szkoły	X			
- Dom Kultury		X		
<b>Ludzie, organizacje społeczne</b>				
- OSP	X			
- KGW				X
- Stowarzyszenia			X	

*Źródło: Opracowanie własne na podstawie ankiet i konsultacji społecznych.*

### **3. Analiza SWOT miejscowości Szczucice.**

#### **3.1. Analiza SWOT.**

Kierując się zasadami przyjętymi dla kreowania strategii w otoczeniu biznesowym lub samorządowym postanowiono również w przypadku wsi Szczucice postłużyć się bardzo wygodnym narzędziem diagnostycznym, jakim jest analiza SWOT. Jest to analiza mająca na celu przeprowadzenie inwentaryzacji zasobów oraz ustalenie słabych i mocnych stron miejscowości oraz najbliższego otoczenia społeczno-gospodarczego, infrastrukturalnego i przyrodniczego, które przekłada się bezpośrednio na szanse i/lub zagrożenia wsi w okresie perspektywicznym.

Praca nad analizą SWOT wsi Szczucice w zakresie rozwoju społeczno-gospodarczego związanego z przeprowadzeniem diagnozy sytuacji wsi, pozwoliły na uzyskanie opinii, spostrzeżeń, wniosków i uwag odnośnie stanu wyjściowego. Zdobyta wiedza umożliwiła przeprowadzenie dyskusji na temat wewnętrznych atutów, możliwości i pozytywnych cech miejscowości Szczucice umożliwiających podejmowanie skutecznych działań służących rozwojowi społeczno-gospodarczemu.

#### **CZYNNIKI WEWNĘTRZNE**

##### **MOCNE STRONY**

1. Dobre położenie, w bliskiej odległości do drogi krajowej K – 9.
2. Czystość powietrza i dobry stan środowiska naturalnego.
3. Dobry układ komunikacyjny i sieć dróg.
4. Wysoki stopień zwodociągowania, zgazyfikowania miejscowości, dobrze rozwinięta sieć telefoniczna i elektro-energetyczna.
5. Prężnie działające Koło Gospodyń Wiejskich.
6. Głębokie tradycje rolnicze.
7. Aktywność społeczności lokalnej oraz jej zdolność do angażowania się w rozwój miejscowości.

#### **SŁABE STRONY**

1. Nienajlepszy stan techniczny dróg.
2. Brak sieci kanalizacyjnej.
3. Brak chodników przy drogach.
4. Zły stan budynku istniejącej Świetlicy Wiejskiej.
5. Brak zaplecza sportowego umożliwiającego aktywne spędzanie czasu wolnego dla dzieci i młodzieży.
6. Brak bazy noclegowej i zaplecza gastronomicznego.
7. Brak lokalnych inwestycji.

#### **CZYNNIKI ZEWNĘTRZNE**

##### **SZANSE**

1. Sprzyjająca polityka regionalna, w tym adresowana do rozwoju obszarów wiejskich ze strony rządu i władz wojewódzkich.
2. Nawiązanie współpracy z innymi miejscowościami i gminami.
3. Dopłaty bezpośrednie dla rolnictwa.
4. Stworzenie społeczeństwa obywatelskiego.
5. Możliwość pozyskania inwestorów.
6. Wspólna polityka rolna UE.

##### **ZAGROŻENIA**

1. Niestabilny system prawny, szczególnie podatkowy w Polsce.
2. Trudno dostępny pieniądz (niestabilność kredytowa i bankowa).
3. Niestabilność gospodarcza i polityczna państwa.
4. Bezrobocie w regionie.
5. Duża konkurencja w zakresie pozyskiwania środków unijnych.
6. Migracja młodzieży związana z edukacją i poszukiwaniem pracy.
7. Niska dochodowość pracy w rolnictwie.
8. Napływ konkurencyjnych towarów z UE, upadek słabych ekonomicznie gospodarstw.

#### **4. PLAN DZIAŁAŃ**

Zapisy zawarte w Planie Odnowy Miejscowości Szczucice spełniają warunek zgodności z zapisami zawartymi w dokumentach dotyczących rozwoju gminy tj. Strategią Rozwoju Gminy Sadowie, Planem Rozwoju Lokalnego, Wieloletnim Planem Inwestycyjnym oraz Studium Uwarunkowań i Kierunków Zagospodarowania Przestrzennego Gminy Sadowie.

W celu stworzenia zbioru inwestycji, działań i zadań, jakie należy przeprowadzić w okresie krótkoterminowym i perspektywicznym na terenie wsi Szczucice posłużono się przede wszystkim sugestiami mieszkańców oraz wynikami analizy SWOT. Zaplanowano następujące działania na terenie wsi Szczucice:

1. Remont budynku Świetlicy Wiejskiej w Szczucicach.
2. Budowa mini - zaplecza sportowego.
3. Remont nawierzchni dróg, poboczy i budowa chodników.
4. Budowa kanalizacji.
5. Inwentaryzacja i remont figur przydrożnych.
6. Budowa ścieżek spacerowych.
7. Budowa ścieżek rowerowych.

Wszystkie wyżej wymienione zadania możliwe będą do realizacji głównie przy dużej aktywności mieszkańców umiejętnie kierowanych przez miejscowych liderów. Realizacja możliwa będzie przy współpracy ze strony władz samorządowych, organizacji społecznych i lokalnych przedsiębiorców. Oczywiście warunkiem koniecznym jest zapewnienie odpowiedniego poziomu finansowania tych zadań ze strony samorządu poprzez pozyskanie środków zewnętrznych i zabezpieczenie udziału własnego.

#### **5. OPIS ZADAŃ I UZASADNIENIE CELÓW ICH REALIZACJI.**

Plan Odnowy Miejscowości Szczucice zakłada realizację wielu działań ze sfer społeczno-kulturalnej i gospodarczej życia mieszkańców. Celem planowanych inwestycji jest przede wszystkim poprawa estetyki i wizualizacji wsi, zwiększenie możliwości zagospodarowania czasu wolnego dzieci i młodzieży, aktywizacja społeczeństwa wsi Szczucice.

**1. Remont budynku Świetlicy Wiejskiej w Szczucicach wraz z zagospodarowaniem jej otoczenia.**

**Remont budynku świetlicy polegałby na generalnej modernizacji budynku:**

- a) remont i przebudowa wewnętrzna,
- b) wymiana pokrycia dachowego,
- c) elewacja zewnętrzna,
- d) wymiana stolarki okiennej i drzwi,
- e) remont ciągu wentylacyjnego,
- f) wymiana instalacji elektrycznej i grzewczej,
- g) remont sanitariatów,
- h) budowa kabin prysznicowych.

**Zagospodarowanie otoczenia:**

- a) wymiana ogrodzenia,
- b) budowa miejsc parkingowych,
- c) zagospodarowanie zielenią i elementami małej architektury.

Celem działania jest wzmocnienie aktywności mieszkańców Szczucic, poprzez zapewnienie im miejsca spotkań, możliwości wypełnienia czasu wolnego: dzieciom, młodzieży i dorosłym, jak również mieszkańcom miejscowości przyległych takich jak: Wszechświęte, Grocholice, Obręczna czy Bogusławice. Celem jest również rozwój działań istniejącego Koła Gospodyń Wiejskich poprzez udostępnienie kobietom zaplecza do realizacji ich celów (prezentacje kulinarne, próby zespołu śpiewaczego). Wyremontowana i dobrze wyposażona świetlica, tętniąca życiem, byłaby spełnieniem oczekiwań wszystkich mieszkańców. Trzecim celem działania jest budowanie społeczeństwa obywatelskiego poprzez uczestnictwo w kulturze. Poprawa warunków lokalowych Świetlicy wpłynie na możliwość powstawania kół zainteresowań, umożliwi organizację imprez dla mieszkańców całej gminy.

## **2. Budowa mini - zaplecza sportowego.**

**Inwestycja obejmować będzie budowę niewielkiego boiska sportowego na terenie za budynkiem Świątlicy Wiejskiej.**

Zadanie powyższe przyczyni się do poprawy dostępności do bazy sportowej, da szansę na stworzenie zaplecza dla mieszkańców chcących aktywnie spędzać wolny czas uprawiając sport, pozwoli propagować prozdrowotny styl życia tak wśród dzieci i młodzieży, jak i dorosłych mieszkańców wsi Szczucice i miejscowości przyległych. Ponadto osiągnięcie celu wpłynie m. in. na zwiększenie atrakcyjności Szczucic w kontekście promocyjnym poprzez możliwość organizacji imprez plenerowych i świąt okolicznościowych.

## **3. Remont nawierzchni dróg, poboczy i budowa chodników.**

**Inwestycja obejmuje remont nawierzchni dróg wraz z poboczami oraz budowę chodników.**

Inwestycja ta poprawi bezpieczeństwo i ułatwi przemieszczanie się mieszkańców wsi Szczucice oraz okolic. Ograniczy emisję spalin i zmniejszy czas przejazdu.



Fotografia Nr 10. Drogi w miejscowości Szczucice – stan obecny.

*Fot. Paweł Tracz*

#### **4. Budowa kanalizacji.**

**Instalacja sieci kanalizacji sanitarnej i opadowej będzie obejmować całą miejscowość Szczucice.**

Brak kanalizacji stanowi duży problem miejscowości. Skanalizowanie wsi Szczucice podniesie nie tylko walory turystyczne, poprawi się także standard życia i pracy na wsi, a także zmniejszy poziom zanieczyszczeń gleby i wód gruntowych w bezpośrednim sąsiedztwie zamieszkania.

#### **5. Inwentaryzacja i remont figur przydrożnych.**


**Realizacja zadania polegać będzie na zebraniu legend i prawdziwych opowieści na tematy związane z figurami i krzyżami przydrożnymi, remoncie i wydaniu publikacji z opisami i zdjęciami.**

Zadanie powyższe podniesie atrakcyjność miejscowości oraz pozwoli na zachowanie dziedzictwa kulturowego. Może stać się wizytówką miejscowości i elementem rozpoznawalności.

#### **6. Budowa ścieżek spacerowych.**

**Budowa ścieżek spacerowych polegać będzie na ich wytyczeniu, utwardzeniu oraz oznakowaniu i zapewnieniu infrastruktury około szlakowej (przystanki, ławki, stojaki na rowery).**

Miejscowość Szczucice jest niesamowicie bogata w piękne miejsca zielone, wąwozy o bogatej roślinności, pagórkowate ukształtowanie terenu nadaje wsi specyficzny charakter.



Fotografia Nr 11. Ciek wodny w miejscowości Szczucice.

*Fot. Marzena Urban - Żelazowska*

Niewielkie ciek wodne przepływające przez wieś oglądane okiem turysty mogą stać się jej atrakcją. Ścieżki spacerowe na terenie miejscowości Szczucice, oprócz roli turystycznej mogłyby stać się również ścieżkami edukacyjnymi, żywymi lekcjami przyrody.

## **7. Budowa ścieżek rowerowych.**

**Budowa ścieżek rowerowych polegać będzie na ich wytyczeniu, utwardzeniu oraz oznakowaniu.**

Ścieżki rowerowe na terenie miejscowości Szczucice spełniałyby rolę atrakcji turystycznych, miejsc propagowania jazdy rowerem jako elementu zdrowego stylu życia, miejsc spędzania wolnego czasu.



Fotografia Nr 12. Panorama miejscowości Szczucice.

*Fot. Paweł Tracz*

Walory przyrodnicze na terenie miejscowości w postaci przepięknych, zielonych miejsc i możliwość ich pokazania poprzez wytyczenia ścieżek, wpłynie na podwyższenie standardu życia mieszkańców i zwiększy ich aktywność.

## **6. Odbiorcy projektu.**

Odbiorcami projektu są mieszkańcy wsi Szczucice, przyjezdni i ich rodziny. Ponadto projekt będzie oddziaływał na okoliczne sołectwa.

## 7. Koszty realizacji zadań.

<b>RODZAJ ZADANIA</b>	<b>ŁACZNY KOSZT</b>	<b>ŹRÓDŁA FINANSOWANIA</b>
Remont budynku Świetlicy Wiejskiej w Szczucicach wraz z zagospodarowaniem jej otoczenia.	270.000,00	Środki zewnętrzne - UE JST - Gmina Sadowie
Budowa mini - zaplecza sportowego	50.000,00	Środki zewnętrzne - UE JST - Gmina Sadowie
Remont nawierzchni dróg, poboczy i budowa chodników	1.500.000,00	Środki zewnętrzne - UE JST - Gmina Sadowie
Budowa kanalizacji	2.000.000,00	Środki zewnętrzne - UE JST Gmina Sadowie
Inwentaryzacja i remont figur przydrożnych	50.000,00	Środki zewnętrzne - UE JST - Gmina Sadowie
Budowa ścieżek spacerowych	150.000,00	Środki zewnętrzne - UE JST - Gmina Sadowie
Budowa ścieżek rowerowych	200.000,00	Środki zewnętrzne - UE JST - Gmina Sadowie

## 8. HARMONOGRAM REALIZACJI PROJEKTU

RODZAJ ZADANIA	2008	2009	2010	2011	2012	2013	2014	2015
Remont budynku Świetlicy Wiejskiej w Szczucicach wraz z zagospodarowaniem jej otoczenia								
Budowa mini - zaplecza sportowego								
Remont nawierzchni dróg, poboczny i budowa chodników								
Budowa kanalizacji								
Inwentaryzacja i remont figur przydrożnych								
Budowa ścieżek spacerowych								
Budowa ścieżek rowerowych.								

## 9. WDROŻENIE I MONITOROWANIE PLANU

Wdrożenie Planu Odnowy Miejscowości rozpocznie się poprzez wprowadzenie go w życie uchwałą Rady Gminy Sadowie. Wdrożenie Planu zleca się Wójtowi Gminy Sadowie, Radzie Sołectkiej miejscowości Szczucice oraz jej Sołtysowi.

Monitorowanie każdego przedsięwzięcia - czyli dbanie o prawidłowy jego przebieg przez cały czas jego trwania polega na systematycznym zbieraniu, zestawianiu i ocenie informacji rzeczowych i finansowych w postaci ustalonych wskaźników, które opisują jego postęp i efekty.

W monitorowaniu biorą udział wszystkie podmioty oraz komórki organizacyjne Urzędu Gminy w Sadowiu, zaangażowane we wdrażanie Planu Odnowy Miejscowości Szczucice. Oceną wdrażania Planu zajmie się Rada Sołectka.

## **PODSUMOWANIE**

Opracowany Plan Odnowy Miejscowości zakłada w przeciągu 7 najbliższych lat realizację kilku zadań. Istotą tych zadań jest pobudzenie aktywności środowisk lokalnych oraz stymulowanie współpracy na rzecz rozwoju i promocji wartości związanych z miejscową specyfiką społeczną i kulturową.

Zakładane cele Planu przewidują wzrost znaczenia wsi jako lokalnego ośrodka rozwoju kultury, edukacji, sportu i turystyki.

Realizacja Planu Odnowy Miejscowości Szczucice ma także służyć integracji społeczności lokalnej, większemu zaangażowaniu w sprawy wsi, zagospodarowaniu wolnego czasu dzieci i młodzieży oraz rozwojowi organizacji społecznych.

### **SPIS TABEL**

Tabela Nr 1. Bezrobocie w Gminie Sadowie w latach 2005 – 2008.

Tabela Nr 2. Gleby Gminy Sadowie.

Tabela Nr 3. Gleby w miejscowości Szczucice z podziałem na klasy bonitacyjne.

Tabela Nr 4. Placówki oświatowe w gminie Sadowie – nauczanie przedszkolne.

Tabela Nr 5. Placówki oświatowe w gminie Sadowie – nauczanie podstawowe i gimnazjalne.

Tabela Nr 6. Szkielet układu drogowego gminy.

Tabela Nr 7. Analiza zasobów miejscowości Szczucice.

### **SPIS RYSUNKÓW**

Rysunek Nr1. Mapa Gminy Sadowie.

### **SPIS WYKRESÓW**

Wykres Nr 1. Mieszkańcy Gminy Sadowie z podziałem na miejscowości.

Wykres Nr 2. Struktura mieszkańców miejscowości Szczucice z podziałem na grupy wiekowe.

Wykres Nr 3. Podział gleb w miejscowości Szczucice.

### **SPIS FOTOGRAFII**

Fotografia Nr 1. Świetlica wiejska w Szczucicach – widok frontowo – boczny.

Fotografia Nr 2. Świetlica wiejska w Szczucicach – widok tylnej części budynku.

Fotografia Nr 3. Świetlica Wiejska w Szczucicach – widok od frontu.

Fotografia Nr 4. Świetlica Wiejska w Szczucicach – wnętrze (korytarz).

Fotografia Nr 5. Świetlica Wiejska w Szczucicach – wnętrze (zaplecze kuchenne).

Fotografia Nr 6. Świetlica Wiejska w Szczucicach – wnętrze (sala).

Fotografia Nr 7. Świetlica Wiejska w Szczucicach – teren za budynkiem.

Fotografia Nr 8. Panorama miejscowości Szczucice.

Fotografia Nr 9. Szczucice zimą.

Fotografia Nr 10. Drogi w miejscowości Szczucice – stan obecny.

Fotografia Nr 11. Ciek wodny w miejscowości Szczucice.

Fotografia Nr 12. Panorama miejscowości Szczucice.