

Raport

o stanie Gminy Sadowie

za rok 2021

Spis treści

Spis treści	2
Wstęp	3
1 Charakterystyka Gminy	4
1.1 Położenie i powierzchnia gminy	4
1.2. Władze lokalne i gminne jednostki organizacyjne	6
1.3 Partnerstwo międzygminne	14
1.4. Ludność i dynamika zmian	14
1.5. Podmioty gospodarcze	18
1.6. Organizacje pozarządowe działające na terenie gminy	19
1.7 Oświata na terenie gminy Sadowie	21
1.8 Pomoc społeczna	30
1.9. Opieka zdrowotna	34
1.10 Kultura i sport	35
1.11. Ochrona przeciwpożarowa.....	38
2 Sytuacja finansowa gminy	44
2.1 Wysokość budżetu	44
2.2 Stan finansów gminy	46
2.3 Poziom zadłużenia	47
2.4 Informacje o stanie mienia gminnego	48
2.5 Udzielone dotacje z budżetu w 2021r.	74
3. Stan infrastruktury i realizacja inwestycji	75
3.1 Inwestycje realizowane w 2021r. i planowane w kolejnych latach	75
3.2 Stan infrastruktury drogowej	83
3.3 Gospodarka wodno-ściekowa	87
3.4 Infrastruktura kulturalna na terenie gminy.....	89
4 Przegląd wdrażania programów i strategii	90
4.1 Strategia Rozwoju Gminy Sadowie na lata 2015-2022	90
4.2 Program Rewitalizacji Gminy Sadowie na lata 2016-2023	92
4.3 Studium uwarunkowań	93
4.4 Program usuwania wyrobów zawierających azbest dla Gminy Sadowie na lata 2015-2032	94
4.5 Program Ochrony Środowiska dla Gminy Sadowie	96
4.6 Gminny Program Zabytków	101
4.7 Gminna Strategia Rozwiązywania Problemów Społecznych Gminy Sadowie na lata 2016-2020	102
4.8 Gminny Program Wspierania Rodziny i Systemie Pieczy Zastępczej na lata 2020-2022	103
4.9 Gminny Program Przeciwdziałania Alkoholizmowi na terenie Gminy Sadowie	104
5 Podsumowanie	108
Spis tabel, map i rysunków	110

Wstęp

Raport o stanie Gminy Sadowie opracowano w związku z *Ustawą o samorządzie gminnym* art. 28aa, Wójt, co roku do dnia 31 maja przedstawia radzie gminy raport o stanie gminy. Raport obejmuje podsumowanie działalności wójta w roku poprzednim, w szczególności realizację polityk, programów i strategii, uchwał rady gminy. Rada gminy może określić w drodze uchwały szczegółowe wymogi dotyczące raportu. Rok 2021 był dla samorządów jak i dla całego kraju rokiem trudnym z powodu panującej pandemii koronawirusa. Staraliśmy się zaakceptować zmienioną rzeczywistość, chronić i dbać o mieszkańców, ale jednocześnie realizować zamierzone cele i działania.

Celem przygotowania raportu jest uzyskanie dokładnego wglądu w sytuację gospodarczą i społeczną Gminy Sadowie. Zgromadzono w niniejszym opracowaniu szczegółowe dane o aspektach funkcjonowania gminy na przestrzeni ostatnich kilku lat - według stanu na dzień przygotowania raportu (szczegółowo potraktowano dane za rok 2021). Dzięki temu jest możliwość dokonania analizy poziomu rozwoju gminy na przestrzeni tego okresu.

Raport ukazuje również trendy rozwojowe i jest podstawą do obiektywnej, opartej na faktach, oceny możliwości dalszego rozwoju gminy.

Raport zawiera analizę następujących obszarów działalności gminy:

1. demografia,
2. finanse gminy,
3. inwestycje gminne i inne zadania remontowe zrealizowane w sołectwach,
4. działalność gospodarcza,
5. warunki życia mieszkańców (m.in. infrastruktura techniczna: wodociągi, kanalizacja, drogi, gospodarka odpadami),
6. zagospodarowanie przestrzenne,
7. oświata.

Analiza zgromadzonych danych pozwala na zidentyfikowanie zarówno atutów (silnych stron) Gminy, jak i pewnych braków oraz problemów. Stały się one podstawą procesu planistycznego, bowiem atuty są tymi elementami, na których należy bazować, planując dalszy rozwój Gminy Sadowie. Z kolei usunięcie, bądź zniwelowanie braków i problemów to zadania, których realizacja powinna przyczynić się do lepszego zaspokajania potrzeb mieszkańców, a więc zwiększenia atrakcyjności Gminy.

Informacje zebrane i przeanalizowane w niniejszym dokumencie pochodzą z wielu źródeł i są wynikiem prac szerokiego grona osób, reprezentujących m.in.:

1. Urząd Gminy Sadowie
2. Bibliotekę – Ośrodek Kultury Gminy Sadowie
3. Ośrodek Pomocy Społecznej w Sadowiu
4. Szkołę Podstawową w Sadowiu
5. Komendę Powiatową Policji w Opatowie
6. Powiatowy Urząd Pracy w Opatowie
7. Organizacje pozarządowe

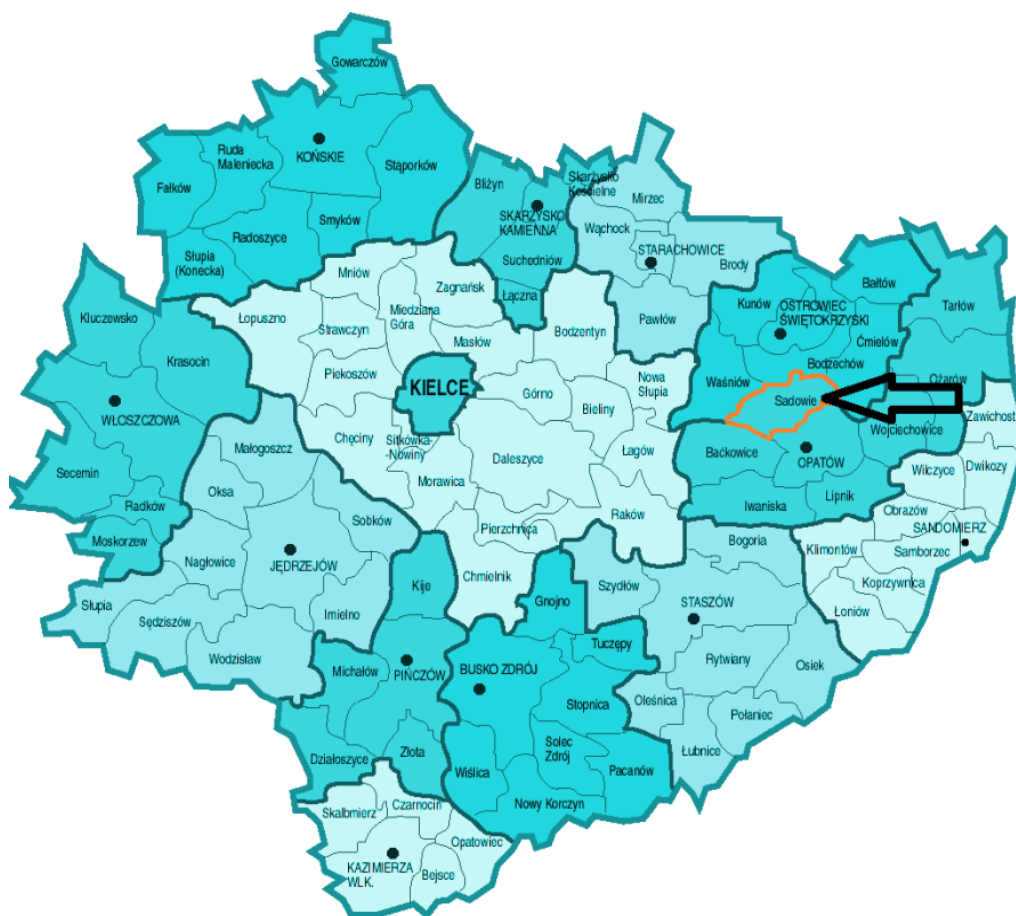
Dla opracowania raportu szczególnie cenna okazała się wiedza pracowników Urzędu Gminy Sadowie i innych jednostek organizacyjnych gminy oraz szereg dokumentów, będących w posiadaniu Urzędu, a także informacje zamieszczone na stronach internetowych, jak również dane udostępnione przez Urząd Statystyczny w Kielcach.

1 Charakterystyka Gminy

1.1 Położenie i powierzchnia gminy

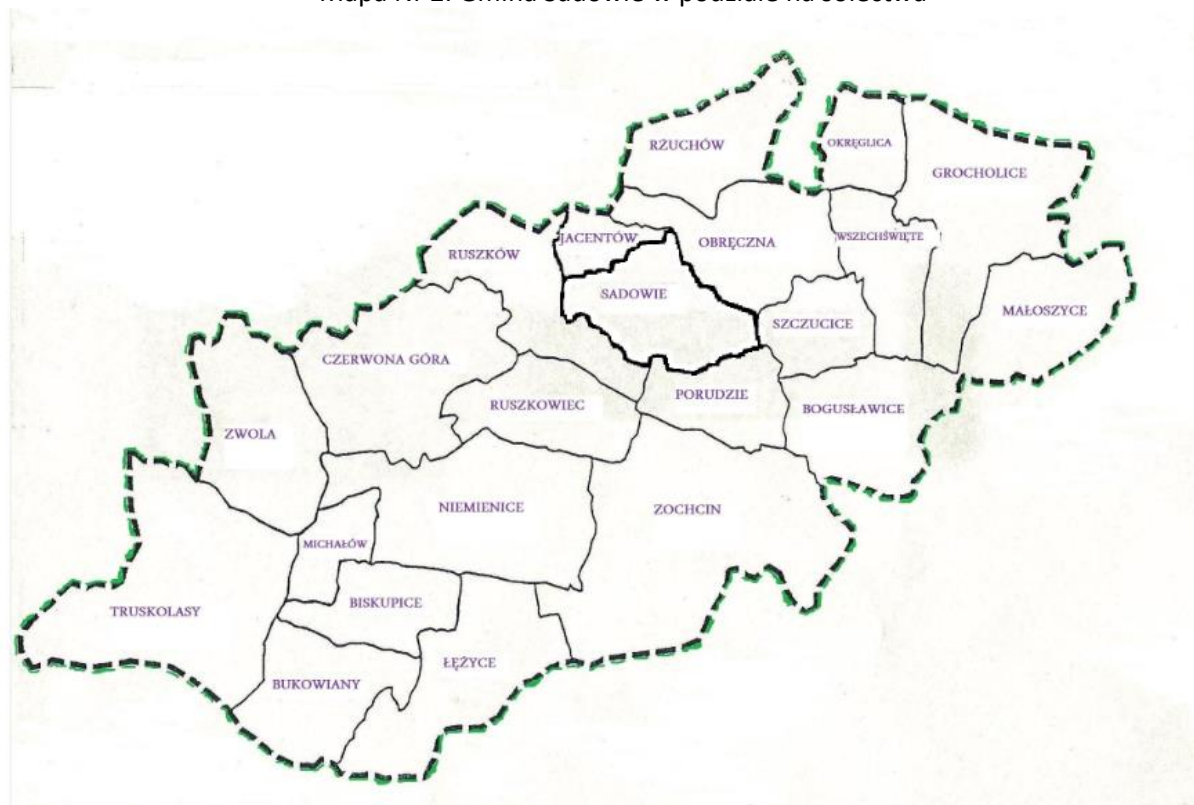
Gmina Sadowie jest siódmą pod względem powierzchni gminą powiatu opatowskiego – zajmuje 81,71 km². Położona jest we wschodniej części województwa świętokrzyskiego, przy drodze krajowej nr 9 Radom – Ostrowiec – Opatów – Rzeszów, obsługującej środkową część gminy. Gmina Sadowie zajmuje obszar 8.171 ha. W skład gminy wchodzi 22 sołectwa. Biskupice, Bogusławice, Bukowiany, Czerwona Góra, Grocholice, Jacentów, Łężyce, Michałów, Małoszyce, Niemienice, Okręglica, Obręczna, Porudzie, Ruszkowiec, Ruszków, Rżuchów, Szczucice, Sadowie, Truskolasy, Wszechświęte, Zwola, Zochcin.

Mapa Nr 1. Gmina Sadowie na tle województwa świętokrzyskiego



Źródło: <http://mapy.google.pl/>

Mapa Nr 2. Gmina Sadowie w podziale na sołectwa



Źródło: Plan Odnowy Miejscowości Sadowie

Tabela Nr 1. Powierzchnie poszczególnych sołectw Gminy Sadowie

I.p.	Sołectwo	Powierzchnia sołectwa w ha
1	Biskupice	293,72
2	Bogusławice	346,49
3	Bukowiany	242,81
4	Czerwona Góra	312
5	Grocholice	328,83
6	Jacentów	188,1
7	Łężyce	483,2
8	Małoszyce	286,77
9	Michałów	158,66
10	Niemienice	482,95
11	Obręczna	419,75
12	Okręglica	146,01
13	Porudzie	148,9
14	Ruszkowiec	347,01
15	Ruszków	361,04

16	Rżuchów	415,23
17	Sadowie	611,48
18	Szczucice	229,99
19	Truskolasy	333,08
20	Wszechświęte	279,33
21	Zochcin	494,32
22	Zwola	344,66

Centrum administracyjne gminy znajduje się w Sadowiu. Tam również mieści się siedziba Urzędu Gminy. Gmina Sadowie jest terenem typowo rolniczym z przewagą urodzajnych gleb lessowych. Na większości powierzchni gminy są dobre warunki do rozwoju agroturystyki. Warunki klimatyczno – glebowe sprzyjają rozwojowi produkcji roślinnej.

1.2. Władze lokalne i gminne jednostki organizacyjne

Gmina Sadowie jest podstawową jednostką lokalnego samorządu terytorialnego, powołaną do organizacji życia publicznego na swoim terytorium. Wszystkie osoby, które na stałe zamieszkują na obszarze Gminy, z mocy ustawy o samorządzie gminnym, stanowią gminną wspólnotę samorządową, realizującą swoje zbiorowe cele lokalne poprzez udział w referendum oraz poprzez swe organy. Organem stanowiącym i kontrolnym jest Rada Gminy Sadowie.

Rada Gminy Sadowie liczy 15 radnych, której skład przedstawia się następująco:

1. Podczasi Mieczysław - **Przewodniczący Rady Gminy Sadowie** – Biskupice, Bukowiany, Łężyce
2. Kania Bogusława - **Wiceprzewodnicząca Rady Gminy Sadowie** – Czerwona Góra, Ruszkowice
3. Rzepka Tomasz - **Wiceprzewodniczący Rady Gminy Sadowie** - Obręczna
4. Duda Dariusz - Jacentów
5. Dziekan Grzegorz – Ruszków
6. Jarosz Maria – Bogusławice
7. Jedlikowska Barbara – Sadowie
8. Jurys Przemysław – Sadowie
9. Kaczmarski Mariusz – Jacentów
10. Kowalski Arkadiusz – Niemienice
11. Kujarczyk Marian – Okręglica, Szczucice, Wszechświęte
12. Marciszewska Urszula – Rżuchów
13. Polit Małgorzata – Michałów, Truskolasy, Zwola
14. Szumliński Mariusz – Grocholice, Małoszyce
15. Wolański Piotr – Porudzie, Zochcin

Przy Radzie działają następujące stałe komisje:

- Komisja Budżetu i Finansów, Oświaty, Kultury, Zdrowia i Pomocy Społecznej - 6
- Komisja Skarg Wniosków i Petycji – 4
- Komisja Rewizyjna – 4,
- Komisja Rolnictwa, Ochrony Środowiska, Inwestycji, Gospodarki Komunalnej i Porządku Publicznego – 6.

Rada Gminy Sadowie w okresie od dnia 1 stycznia 2021 roku do 31 grudnia 2021 roku odbyła łącznie 11 posiedzeń sesyjnych, na których podjęto 77 uchwał.

Uchwały podjęte przez Radę Gminy w 2021 roku.

Problematyka podejmowana w uchwałach Rady Gminy w roku 2021 dotyczyła między innymi spraw z zakresu budżetu, gospodarki przestrzennej, gospodarki komunalnej, spraw podatkowych, inwestycyjnych, spraw organizacyjnych.

1. Uchwały podjęte na sesji Rady Gminy w dniu 29 stycznia 2021 roku:

1. Uchwała Nr XXX/147/2021 Rady Gminy Sadowie z dnia 29 stycznia 2021 r. w sprawie Wieloletniej Prognozy Finansowej Gminy Sadowie na lata 2021-2035.
2. Uchwała Nr XXX/148/2021 Rady Gminy Sadowie z dnia 29 stycznia 2021 r. w sprawie uchwalenia budżetu Gminy Sadowie na 2021 rok.
3. Uchwała Nr XXX/149/2021 Rady Gminy Sadowie z dnia 29 stycznia 2021 r. w sprawie udzielenia pomocy finansowej Powiatowi Opatowskiemu na realizację zadań w zakresie dróg powiatowych na 2021 rok.
4. Uchwała Nr XXX/150/2021 Rady Gminy Sadowie z dnia 29 stycznia 2021 r. w sprawie przyjęcia Aneksu nr 1 do „Programu Rewitalizacji Gminy Sadowie na lata 2016-2023”.
5. Uchwała Nr XXX/151/2021 Rady Gminy Sadowie z dnia 29 stycznia 2021 r. w sprawie ustalenia dopłat z budżetu gminy do taryf za zbiorowe zaopatrzenie w wodę na terenie Gminy Sadowie.
6. Uchwała Nr XXX/152/2021 Rady Gminy Sadowie z dnia 29 stycznia 2021 r. w sprawie uchwalenia Programu Przemocy w Rodzinie oraz Ochrony Ofiar Przemocy w Rodzinie w Gminie Sadowie na lata 2021 – 2025.
7. Uchwała Nr XXX/153/2021 Rady Gminy Sadowie z dnia 29 stycznia 2021 r. w sprawie przyjęcia Gminnej Strategii Rozwiązywania Problemów Społecznych Gminy Sadowie na lata 2021-2026.
8. Uchwała Nr XXX/154/2021 Rady Gminy Sadowie z dnia 29 stycznia 2021 r. w sprawie zaliczenia dróg do kategorii dróg gminnych.
9. Uchwała Nr XXX/155/2021 Rady Gminy Sadowie z dnia 29 stycznia 2021 r. w sprawie trybu udzielania, rozliczania i kontroli dotacji dla niepublicznych punktów przedszkolnych zespołów wychowania przedszkolnego prowadzonych na terenie Gminy Sadowie.

2. Uchwały podjęte na sesji Rady Gminy w dniu 8 marca 2021 r.

1. Uchwała Nr XXXI/156/2021 Rady Gminy Sadowie z dnia 8 marca 2021 r. w sprawie przyjęcia Programu opieki nad zwierzętami bezdomnymi oraz zapobiegania bezdomności zwierząt na terenie Gminy Sadowie w 2021 roku.
2. Uchwała Nr XXXI/157/2021 Rady Gminy Sadowie z dnia 8 marca 2021 r. w sprawie przystąpienia do sporządzenia zmiany Nr 4 w miejscowym planie zagospodarowania przestrzennego Gminy Sadowie obejmującego sołectwo Jacentów.
3. Uchwała Nr XXXI/158/2021 Rady Gminy Sadowie z dnia 8 marca 2021 r. w sprawie przystąpienia do sporządzenia zmiany Nr 5 w miejscowym planie zagospodarowania przestrzennego Gminy Sadowie obejmującego sołectwo Rżuchów.
4. Uchwała Nr XXXI/159/2021 Rady Gminy Sadowie z dnia 8 marca 2021 r. w sprawie przystąpienia do sporządzenia zmiany Nr 6 w miejscowym planie zagospodarowania przestrzennego Gminy Sadowie obejmującego sołectwo Łężyce.

5. Uchwała Nr XXXI/160/2021 Rady Gminy Sadowie z dnia 8 marca 2021 r. w sprawie przystąpienia do sporządzenia zmiany Nr 7 w miejscowym planie zagospodarowania przestrzennego Gminy Sadowie obejmującego sołectwo Zochcin.
6. Uchwała Nr XXXI/161/2021 Rady Gminy Sadowie z dnia 8 marca 2021 r. w sprawie przystąpienia do sporządzenia zmiany Nr 8 w miejscowym planie zagospodarowania przestrzennego Gminy Sadowie obejmującego sołectwo Ruszkowiec.
7. Uchwała Nr XXXI/162/2021 Rady Gminy Sadowie z dnia 8 marca 2021 r. w sprawie przystąpienia do sporządzenia zmiany Nr 9 w miejscowym planie zagospodarowania przestrzennego Gminy Sadowie obejmującego sołectwo Czerwona Góra.
8. Uchwała Nr XXXI/163/2021 Rady Gminy Sadowie z dnia 8 marca 2021 r. w sprawie przystąpienia do sporządzenia zmiany Nr 10 w miejscowym planie zagospodarowania przestrzennego Gminy Sadowie obejmującego sołectwo Zwola.
9. Uchwała Nr XXXI/164/2021 Rady Gminy Sadowie z dnia 8 marca 2021 r. w sprawie odwołania Skarbnika Gminy Sadowie.
10. Uchwała Nr XXXI/165/2021 Rady Gminy Sadowie z dnia 8 marca 2021 r. w sprawie powołania Skarbnika Gminy Sadowie.
11. Uchwała Nr XXXI/166/2021 Rady Gminy Sadowie z dnia 8 marca 2021 r. w sprawie zmian w budżecie Gminy na 2021 rok.
12. Uchwała Nr XXXI/167/2021 Rady Gminy Sadowie z dnia 8 marca 2021 r. w sprawie zmiany Wieloletniej Prognozy Finansowej Gminy Sadowie na lata 2021 – 2035.
13. Uchwała Nr XXXI/168/2021 Rady Gminy Sadowie z dnia 8 marca 2021 r. w sprawie przyjęcia Gminnej Strategii Rozwiązywania Problemów Społecznych Gminy Sadowie na lata 2021-2026.

3. Uchwały podjęte na sesji Rady Gminy w dniu 29 marca 2021 r.

1. Uchwała Nr XXXII/169/2021 Rady Gminy Sadowie z dnia 29 marca 2021 r. w sprawie rozpatrzenia petycji.
2. Uchwała Nr XXXII/170/2021 Rady Gminy Sadowie z dnia 29 marca 2021 r. w sprawie rozpatrzenia petycji wielokrotnej dotyczącej przyjęcia uchwały przed rozpoczęciem masowych szczepień.
3. Uchwała Nr XXXII/171/2021 Rady Gminy Sadowie z dnia 29 marca 2021 r. w sprawie zmiany jednostkowej Nr 3 w miejscowym planie zagospodarowania przestrzennego Gminy Sadowie.
4. Uchwała Nr XXXII/172/2021 Rady Gminy Sadowie z dnia 29 marca 2021 r. w sprawie niewyrażenia zgody na wyodrębnienie w budżecie Gminy Sadowie w roku 2022 środków stanowiących fundusz sołecki.
5. Uchwała Nr XXXII/173/2021 Rady Gminy Sadowie z dnia 29 marca 2021 r. w sprawie zmian w budżecie Gminy na 2021 rok.
6. Uchwała Nr XXXII/174/2021 Rady Gminy Sadowie z dnia 29 marca 2021 r. w sprawie zmiany Wieloletniej Prognozy Finansowej Gminy Sadowie na lata 2021 – 2035.

4. Uchwały podjęte na sesji Rady Gminy w dniu 26 maja 2021 r.

1. Uchwała Nr XXXIII/175/2021 Rady Gminy Sadowie z dnia 26 maja 2021 r. w sprawie określenia wzoru wniosku o przyznanie dodatku mieszkaniowego oraz wzoru deklaracji o dochodach.
2. Uchwała Nr XXXIII/176/2021 Rady Gminy Sadowie z dnia 26 maja 2021 r. w sprawie przyjęcia Programu opieki nad zwierzętami bezdomnymi oraz zapobiegania bezdomności zwierząt na terenie Gminy Sadowie w 2021 roku.
3. Uchwała Nr XXXIII/177/2021 Rady Gminy Sadowie z dnia 26 maja 2021 r. w sprawie przyjęcia Gminnego Programu Przeciwdziałania Narkomanii za 2021 rok.

4. Uchwała Nr XXXIII/178/2021 Rady Gminy Sadowie z dnia 26 maja 2021 r. w sprawie uchwalenia studium uwarunkowań i kierunków zagospodarowania przestrzennego Gminy Sadowie.
5. Uchwała Nr XXXIII/179/2021 Rady Gminy Sadowie z dnia 26 maja 2021 r. w sprawie przyjęcia oceny zasobów pomocy społecznej Gminie Sadowie.
6. Uchwała Nr XXXIII/180/2021 Rady Gminy Sadowie z dnia 26 maja 2021 r. w sprawie zmian w budżecie Gminy na 2021 rok.
7. Uchwała Nr XXXIII/181/2021 Rady Gminy Sadowie z dnia 26 maja 2021 r. w sprawie zmiany Wieloletniej Prognozy Finansowej Gminy Sadowie na lata 2021 – 2035.
8. Uchwała Nr XXXIII/182/2021 Rady Gminy Sadowie z dnia 26 maja 2021 r. w sprawie wyrażenia zgody na zawarcie porozumienia w sprawie przystąpienia do opracowania i wdrożenia Strategii Rozwoju Ponadlokalnego dla obszaru funkcjonalnego Partnerstwa Ziemia Opatowska na lata 2021-2030.
9. Uchwała Nr XXXIII/183/2021 Rady Gminy Sadowie z dnia 26 maja 2021 r. w sprawie przystąpienia do opracowania i wdrażania Strategii Rozwoju Ponadlokalnego dla obszaru funkcjonalnego Partnerstwa Ziemia Opatowska na lata 2021-2030.

5. Uchwały podjęte na sesji Rady Gminy w dniu 6 lipca 2021 r.

1. Uchwała Nr XXXIV/184/2021 Rady Gminy Sadowie z dnia 6 lipca 2021 r. w sprawie udzielenia Wójtowi Gminy Sadowie wotum zaufania.
2. Uchwała Nr XXXIV/185/2021 Rady Gminy Sadowie z dnia 6 lipca 2021 r. w sprawie zatwierdzenia sprawozdania finansowego wraz ze sprawozdaniem z wykonania budżetu za 2020 rok.
3. Uchwała Nr XXXIV/186/2021 Rady Gminy Sadowie z dnia 6 lipca 2021 r. w sprawie absolutorium dla Wójta Gminy Sadowie.
4. Uchwała Nr XXXIV/187/2021 Rady Gminy Sadowie z dnia 6 lipca 2021 r. w sprawie zmian w budżecie Gminy Sadowie na 2021 rok.
5. Uchwała Nr XXXIV/188/2021 Rady Gminy Sadowie z dnia 6 lipca 2021 r. w sprawie zmian w Wieloletniej Prognozie Finansowej Gminy Sadowie na lata 2021 - 2035.
6. Uchwała Nr XXXIV/189/2021 Rady Gminy Sadowie z dnia 6 lipca 2021 r. w sprawie zaliczenia drogi do kategorii dróg gminnych w granicach Gminy Sadowie.
7. Uchwała Nr XXXIV/190/2021 Rady Gminy Sadowie z dnia 6 lipca 2021 r. w sprawie uchylenia Uchwały Nr XXXI/156/2021 Rady Gminy Sadowie z dnia 8 marca 2021 r. w sprawie przyjęcia Programu opieki nad zwierzętami bezdomnymi oraz zapobiegania bezdomności zwierząt na terenie Gminy Sadowie w 2021 roku.
8. Uchwała Nr XXXIV/191/2021 Rady Gminy Sadowie z dnia 6 lipca 2021 r. w sprawie określenia przystanków komunikacyjnych oraz warunków korzystania z przystanków komunikacyjnych, których właścicielem lub zarządzającym jest Gmina Sadowie.
9. Uchwała Nr XXXIV/192/2021 Rady Gminy Sadowie z dnia 6 lipca 2021 r. zmieniająca uchwałę w sprawie udzielenia pomocy finansowej Powiatowi Opatowskiemu na realizację zadań z zakresu dróg powiatowych ba 2021 r.

6. Uchwały podjęte na sesji Rady Gminy w dniu 19 sierpnia 2021 r.

1. Uchwała Nr XXXV/193/2021 Rady Gminy Sadowie z dnia 19 sierpnia 2021 r. w sprawie wyrażenia zgody na odstąpienia od obowiązku przetargowego na wydzierżawienie nieruchomości zajętych pod wodociągi gminne stanowiących mienie Gminy Sadowie.
2. Uchwała Nr XXXV/194/2021 Rady Gminy Sadowie z dnia 19 sierpnia 2021 r. w sprawie zmian w budżecie Gminy Sadowie na 2021 rok.

3. Uchwała Nr XXXV/195/2021 Rady Gminy Sadowie z dnia 19 sierpnia 2021 r. w sprawie zmian w Wieloletniej Prognozie Finansowej Gminy Sadowie na lata 2021 - 2035.

7. Uchwały podjęte na sesji Rady Gminy w dniu 17 września 2021 r.

1. Uchwała Nr XXXVI/196/2021 Rady Gminy Sadowie z dnia 17 września 2021 r. w sprawie przyjęcia projektu regulaminu dostarczania wody i odprowadzania ścieków na terenie Gminy Sadowie w celu przekazania go do zaopiniowania organowi regulacyjnemu.
2. Uchwała Nr XXXVI/197/2021 Rady Gminy Sadowie z dnia 17 września 2021 r. w sprawie przystąpienia do porozumienia klastrowego na rzecz zrównoważonego rozwoju.
3. Uchwała Nr XXXVI/198/2021 Rady Gminy Sadowie z dnia 17 września 2021 r. w sprawie zmian w budżecie gminy na 2021 rok.
4. Uchwała Nr XXXVI/199/2021 Rady Gminy Sadowie z dnia 17 września 2021 r. w sprawie zmian w Wieloletniej Prognozie Finansowej Gminy Sadowie na lata 2021 - 2035.

8. Uchwały podjęte na sesji Rady Gminy w dniu 25 października 2021 r.

1. Uchwała Nr XXXVII/200/2021 Rady Gminy Sadowie z dnia 25 października 2021 r. zmieniającej uchwałę w sprawie wyrażenia zgody na odstąpienia od obowiązku przetargowego na wydzierżawienie nieruchomości zajętych pod wodociągi gminne stanowiących mienie Gminy Sadowie.
2. Uchwała Nr XXXVII/201/2021 Rady Gminy Sadowie z dnia 25 października 2021 r. w sprawie przyjęcia regulaminu dostarczania wody i odprowadzania ścieków na terenie Gminy Sadowie.
3. Uchwała Nr XXXVII/202/2021 Rady Gminy Sadowie z dnia 25 października 2021 r. w sprawie zmian w budżecie Gminy Sadowie na 2021 rok.
4. Uchwała Nr XXXVII/203/2021 Rady Gminy Sadowie z dnia 25 października 2021 r. w sprawie zmian w Wieloletniej Prognozie Finansowej Gminy Sadowie na lata 2021 - 2035.

9. Uchwały podjęte na sesji Rady Gminy w dniu 29 listopada 2021 r.

1. Uchwała Nr XXXVIII/204/2021 Rady Gminy Sadowie z dnia 29 listopada 2021 r. w sprawie określenia przystanków komunikacyjnych oraz warunków korzystania z przystanków komunikacyjnych, których właścicielem lub zarządzającym jest Gmina Sadowie.
2. Uchwała Nr XXXVIII/205/2021 Rady Gminy Sadowie z dnia 29 listopada 2021 r. w sprawie obniżenia średniej ceny skupu żyta do celów wymiaru podatku rolnego na rok podatkowy 2022.
3. Uchwała Nr XXXVIII/206/2021 Rady Gminy Sadowie z dnia 29 listopada 2021 r. w sprawie uchwalenia rocznego programu współpracy z organizacjami pozarządowymi i innymi podmiotami prowadzącymi działalność pożytku publicznego na 2022 rok.
4. Uchwała Nr XXXVIII/207/2021 Rady Gminy Sadowie z dnia 29 listopada 2021 r. w sprawie zmian w budżecie gminy na 2021 r.
5. Uchwała Nr XXXVIII/208/2021 Rady Gminy Sadowie z dnia 29 listopada 2021 r. w sprawie zmian w Wieloletniej Prognozie Finansowej Gminy Sadowie na lata 2021 - 2035.
6. Uchwała Nr XXXVIII/209/2021 Rady Gminy Sadowie z dnia 29 listopada 2021 r. zmieniająca uchwałę w sprawie udzielenia pomocy finansowej Powiatowi Opatowskiemu na realizację zadań z zakresu dróg powiatowych na 2021 r.

10. Uchwały podjęte na sesji Rady Gminy w dniu 15 grudnia 2021 r.

1. Uchwała Nr XXXIX/210/2021 Rady Gminy Sadowie z dnia 15 grudnia 2021 r. w sprawie ustalenia wynagrodzenia Wójta Gminy Sadowie.

2. Uchwała Nr XXXIX/211/2021 Rady Gminy Sadowie z dnia 15 grudnia 2021 r. w sprawie zmian w budżecie gminy na 2021 r.
3. Uchwała Nr XXXIX/212/2021 Rady Gminy Sadowie z dnia 15 grudnia 2021 r. w sprawie zmian w Wieloletniej Prognozie Finansowej Gminy Sadowie na lata 2021 - 2035.
4. Uchwała Nr XXXIX/213/2021 Rady Gminy Sadowie z dnia 15 grudnia 2021 r. w sprawie ustalenia zasad przyznawania i wysokości diet oraz zwrotu kosztów podróży służbowych dla radnych Rady Gminy Sadowie.

11. Uchwały podjęte na sesji Rady Gminy w dniu 30 grudnia 2021 r.

1. Uchwała Nr XL/214/2021 Rady Gminy Sadowie z dnia 30 grudnia 2021 r. w sprawie ustalenia wysokości diet oraz zwrotu kosztów podróży służbowych dla sołtysów.
2. Uchwała Nr XL/215/2021 Rady Gminy Sadowie z dnia 30 grudnia 2021 r. w sprawie zatwierdzenia Planu Pracy Rady Gminy Sadowie na 2022 rok.
3. Uchwały Nr XL/216/2021 Rady Gminy Sadowie z dnia 30 grudnia 2021 r. w sprawie zatwierdzenia Planu Pracy stałych Komisji Rady Gminy Sadowie na 2022 rok.
4. Uchwały Nr XL/217/2021 Rady Gminy Sadowie z dnia 30 grudnia 2021 r. w sprawie uchwalenia Gminnego Programu Profilaktyki i Rozwiązywania Problemów Alkoholowych na 2022 rok.
5. Uchwała Nr XL/218/2021 Rady Gminy Sadowie z dnia 30 grudnia 2021 r. w sprawie przyjęcia Gminnego Programu Przeciwdziałania Narkomanii na 2022 rok.
6. Uchwała Nr XL/219/2021 Rady Gminy Sadowie z dnia 30 grudnia 2021 r. w sprawie zmian w budżecie Gminy Sadowie na 2021 rok.
7. Uchwała Nr XL/220/2021 Rady Gminy Sadowie z dnia 30 grudnia 2021 r. w sprawie zmian w Wieloletniej Prognozie Finansowej Gminy Sadowie na lata 2021 - 2035.
8. Uchwała Nr XL/221/2021 Rady Gminy Sadowie z dnia 30 grudnia 2021 r. w sprawie Wieloletniej Prognozy Finansowej Gminy Sadowie na lata 2022 - 2035.
9. Uchwała Nr XL/222/2021 Rady Gminy Sadowie z dnia 30 grudnia 2021 r. w sprawie uchwalenia budżetu Gminy Sadowie na 2022 rok.
10. Uchwała Nr XL/223/2021 Rady Gminy Sadowie z dnia 30 grudnia 2021 r. w sprawie udzielenia pomocy finansowej Powiatowi Opatowskiemu na realizację zadań z zakresu dróg powiatowych na 2022 r.

Młodzieżowa Rada Gminy Sadowie

W roku 2021 odbyły się czwarte w historii Gminy Sadowie wybory Młodzieżowej Rady Gminy Sadowie. Celem powołania młodzieżowej rady gminy jest przede wszystkim włączenie młodzieży w procesy podejmowania decyzji, które dotyczą młodych osób oraz ich najbliższego otoczenia. Rada ma reprezentować młodych mieszkańców i mieszkanki gminy, ale również prowadzić działania na rzecz upowszechniania wśród nich idei samorządności i kształtowania postaw obywatelskich.

W dniu 5 listopada 2021 roku w siedzibie Biblioteki – Ośrodka Kultury Gminy Sadowie odbyła się I sesja Młodzieżowej Rady Gminy Sadowie kadencji 2021 - 2023.

Radę stanowi 15 radnych w składzie:

- 1) **Grabowski Krzysztof - Przewodniczący**
- 2) Kaczmarska Karina
- 3) Kargul Agata

- 4) Kijek Aleksandra
- 5) Korzeń Julia
- 6) Kowalski Piotr
- 7) Kucharska Zuzanna
- 8) Lepiarz Kinga - Zastępca
- 9) Mazur Patryk
- 10) Moras Aleksandra
- 11) Nalewaj Adam
- 12) Skuza Julia
- 13) Wolańska Natalia - Sekretarz
- 14) Zięba Daria
- 15) Żelazowska Karina

Opiekunkami MRG Sadowie są Panie Karolina Jurys i Małgorzata Niedbała.

Uchwały podjęte przez Młodzieżową Radę Gminy w 2021 roku.

1. Uchwały podjęte na sesji Młodzieżowej Rady Gminy w dniu 5 listopada 2021 r.

- Uchwały Nr I/1/2021 Młodzieżowej Rady Gminy Sadowie z dnia 5 listopada 2021 r. w sprawie wyboru Przewodniczącego Młodzieżowej Rady Gminy Sadowie.
- Uchwały Nr I/2/2021 Młodzieżowej Rady Gminy Sadowie z dnia 5 listopada 2021 r. w sprawie wyboru Wiceprzewodniczącego Młodzieżowej Rady Gminy Sadowie.
- Uchwały Nr I/3/2021 Młodzieżowej Rady Gminy Sadowie z dnia 5 listopada 2021 r. w sprawie wyboru Sekretarza Młodzieżowej Rady Gminy Sadowie.

2. Uchwały podjęte na sesji Młodzieżowej Rady Gminy w dniu 10 grudnia 2021 r.

- Uchwały Nr I/3/2021 Młodzieżowej Rady Gminy Sadowie z dnia 5 listopada 2021 r. w sprawie wniosku o powołanie Koordynatorów Młodzieżowej Rady Gminy Sadowie.

Przewodniczący Młodzieżowej Rady Gminy Sadowie Krzysztof Grabowski kilkakrotnie uczestniczył w sesjach Rady Gminy Sadowie.

Organem wykonawczym gminy jest Wójt, który kieruje bieżącymi sprawami gminy oraz reprezentuje ją na zewnątrz. Wykonuje on wynikające z ustaw szczegółowych zadania przy pomocy Urzędu Gminy i jest zwierzchnikiem wszystkich pracowników Urzędu.

Stan zatrudnienia Urzędu Gminy Sadowie na dzień 31 grudnia 2021r. wynosił 32 osoby, w tym 20 kobiet. 19 etatów to pracownicy urzędu Gminy Sadowie, 2 etaty - projekt pt. „Program wsparcia osób niesamodzielnymi i wykluczonych społecznie w gminie Sadowie”. 1 etat - projekt pt. „Przebudowa i wyposażenie obiektu kultury w miejscowości Ruszkowice”. 2 etaty - projekt pt. „Świetlica środowiskowa w Gminie Sadowie”.

W 2021 roku za pośrednictwem Powiatowego Urzędu Pracy w Opatowie zorganizowano 4 staże i 4 roboty publiczne.

W związku z realizacją zadań, do Urzędu Gminy Sadowie wpłynęło w roku 2021, 5321 pism, co stanowiło wzrost w stosunku do roku 2020, w którym wpłynęło 5141 pism.

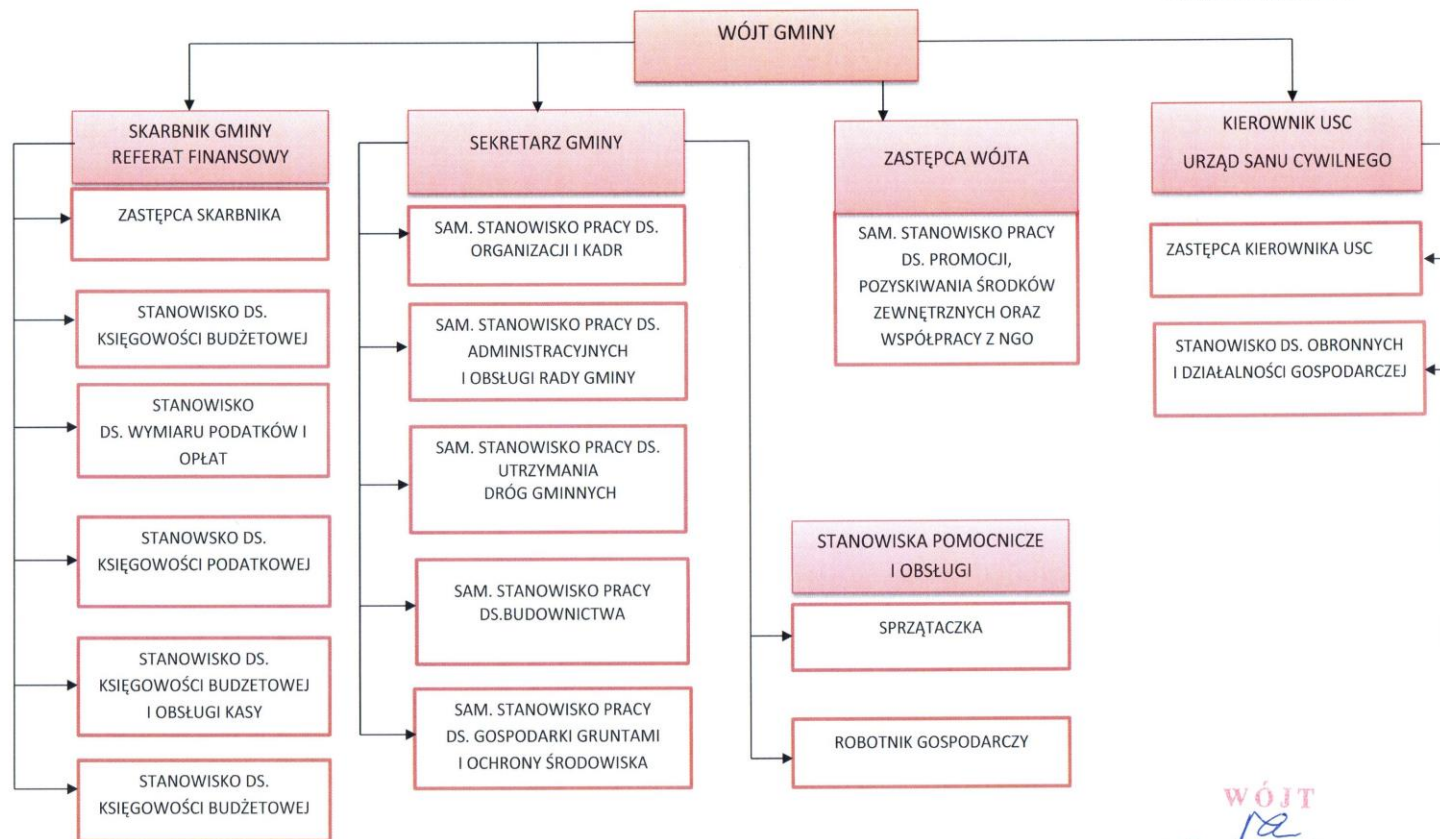
W roku 2021 do Urzędu Gminy Sadowie nie wpłynęły żadne skargi.

Rysunek Nr 3. Struktura organizacyjna Urzędu Gminy Sadowie kształtuje się następująco:

WÓJT GMINY SADOWIE
27-580 Sadowie

SCHEMAT ORGANIZACYJNY URZĘDU GMINY SADOWIE

Załącznik Nr 1
do Regulaminu Organizacyjnego
Urzędu Gminy Sadowie



WÓJT
mgr Marzena Urban-Żelazowska

Gminne jednostki organizacyjne stanowią:

1. Biblioteka – Ośrodek Kultury Gminy Sadowie.
2. Gminny Ośrodek Pomocy Społecznej w Sadowiu.
3. Publiczna Szkoła Podstawowa im. Batalionów Chłopskich w Sadowiu.

1.3 Partnerstwo międzygminne

Sadowie jest gminą partnerską z Gminą Tisina (Słowenia) – Rada Gminy w dniu 9 października 2017 r. podjęła uchwałę w sprawie nawiązania współpracy partnerskiej pomiędzy Gminą Sadowie, a Gminą Tisina w Słowenii. Tisina to mała gmina o powierzchni 38,8 km² i liczbie ludności 4159. Wójtem gminy jest Franc Horvat. Głównym celem nawiązanej współpracy pomiędzy samorządami jest wzbogacanie form regionalnej działalności oraz wzajemne kontakty realizowane przez samorządy w Unii Europejskiej. W roku 2021 z powodu pandemii współpraca przebiegała w sposób korespondencyjny.

W lutym 2020 roku delegacja z Gminy Sadowie uczestniczyła w Dniach Europy w gminie Turijsk. Podczas uroczystości miało miejsce podpisanie listu intencyjnego o współpracy i przyjaźni między Gminą Sadowie, a Gminą Turijsk (Ukraina). Stronę Gospodarzy reprezentował Pan Aleksander Bezsmiertny – Wójt Gminy, natomiast w imieniu Gminy Sadowie wstępne porozumienie współpracy podpisała Wójt Gminy Sadowie Marzena Urban – Żelazowska.

Samorządy podpisując umowę o rozwoju przyjacielskich stosunków zobowiązały się do:

- wymian delegacji przedstawicieli pracowników oświaty, kultury i organizacji pozarządowych,
- nawiązania kontaktów młodzieży szkolnej obu regionów,
- wymiany doświadczeń z dziedziny ochrony środowiska naturalnego, zaopatrzenia w wodę, sieci dróg systemu komunikacji, planowania rozwoju inwestycyjnego,
- wymiany imprez turystycznych, kulturalnych i sportowych.

Turijsk (Turzysk) - to miasto położone w obwodzie wołyńskim, w północno-zachodniej części Ukrainy. Miasto podczas I i II wojny światowej zostało prawie całkowicie zdewastowane. Ośrodki sakralne oraz zabytki zostały zniszczone.

Mieszkańcy miasta kultywują tradycje ludowe, szczególnie poprzez tworzenie plecionek, które są znakiem rozpoznawczym rejonu Turijska. Współpraca w roku 2021, tak samo jak z gminą ze Słowenii odbywała się korespondencyjnie.

1.4. Ludność i dynamika zmian

Gminę Sadowie, według danych Urzędu Gminy, zamieszkuje na 31.12.2021r. 3847 osób, z czego 15% mieszka w Jacentowie, 12% w Sadowiu, zaś 7,5% we Rżuchowie. Szczegółowy podział liczby mieszkańców na sołectwa przedstawia poniższa tabela:

Tabela Nr 2. Ludność Gminy Sadowie w podziale na miejscowości.

L.p.	Miejscowość	Liczba mieszkańców na 31.12./rok		
		2019	2020	2021
1.	Biskupice	84	85	84
2.	Bogusławice	242	231	234
3.	Bukowiany	78	74	73
4.	Czerwona Góra	97	94	91

5.	Grocholice	111	110	106
6.	Jacentów	598	599	595
7.	Łężyce	133	134	129
8.	Małoszyce	72	72	71
9.	Michałów	56	56	58
10.	Niemienice	278	288	283
11.	Obręczna	267	265	263
12.	Okręglica	48	48	43
13.	Porudzie	131	131	129
14.	Ruszkowiec	182	181	179
15.	Ruszków	193	188	183
16.	Rżuchów	291	288	290
17.	Sadowie	457	447	436
18.	Szczucice	93	95	92
19.	Truskolasy	99	97	90
20.	Wszecświęte	106	104	102
21.	Zochcin	200	200	192
22.	Zwola	133	125	124
	Razem	3949	3912	3847

Wpływ na liczbę ludności w gminie ma przyrost naturalny. Średnia urodzeń na przestrzeni ostatnich 8 lat kształtuje się na poziomie 32 noworodków.

Tabela 3. Liczba urodzonych dzieci na terenie Gminy Sadowie w podziale na Sołectwa

Sołectwo	2021	2020	2019	2018	2017	2016	2015	2014	2013
Biskupice	1	0	2	0	1	1	2	0	0
Bogusławice	5	0	0	3	1	3	1	2	5
Bukowiany	0	2	1	0	1	0	1	2	1
Czerwona Góra	1	0	1	1	0	0	1	0	1
Grocholice	0	0	0	0	0	0	0	0	1
Jacentów	2	2	5	3	3	4	2	2	5
Łężyce	0	1	1	4	1	1	0	2	0
Małoszyce	0	0	1	0	1	0	1	0	1
Michałów	1	0	0	0	0	0	0	1	1
Niemienice	3	1	1	7	2	0	5	0	4
Obręczna	3	2	4	3	2	4	0	3	1
Okręglica	0	0	0	0	0	1	0	1	0
Porudzie	3	3	0	2	1	0	2	0	3
Ruszkowiec	0	3	1	0	4	3	0	0	1

Ruszków	0	0	0	2	2	3	4	2	2
Rzuchów	6	0	0	3	2	3	1	6	2
Sadowie	0	3	5	3	3	2	8	7	3
Szczucice	2	2	0	0	0	2	1	0	2
Truskolasy	0	3	1	0	1	0	1	1	0
Wszehświęte	1	1	1	1	2	0	1	1	0
Zochcin	3	1	2	1	5	0	1	2	0
Zwoła	2	3	0	0	0	2	2	1	1
Razem	33	27	26	33	32	29	34	33	34

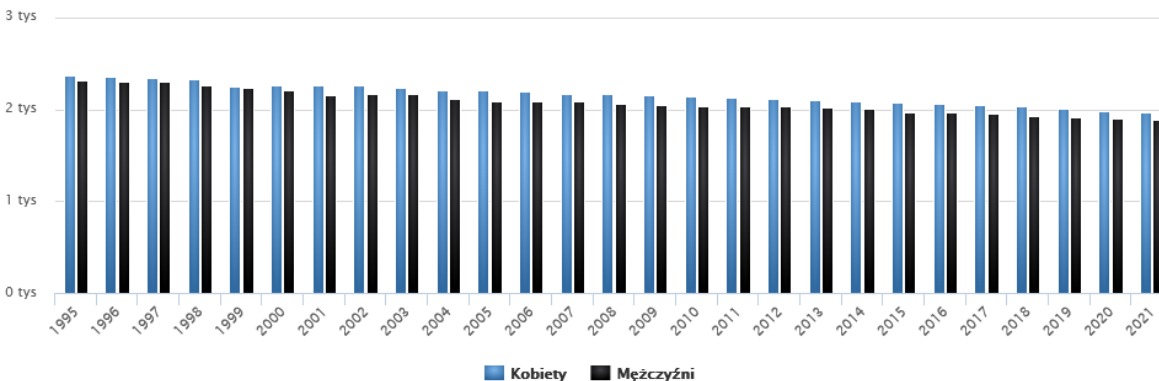
Najwięcej urodzonych dzieci w prezentowanych latach jest mieszkańcami Sadowia 34, Jacentowa 28, Rzuchowa 23. W gminie Sadowie odczuwalny jest corocznie zwiększający się niż demograficzny, w roku 2021 urodziło się 33 dzieci, zmarło natomiast 58 osób.

Na koniec 2021 roku Gmina Sadowie liczyła 3 847 mieszkańców, z czego 51,4% (1978) stanowią kobiety, a 48,6% (1869) mężczyźni. W latach 2002-2021 liczba mieszkańców zmalała o 13,4%. Średni wiek mieszkańców wynosi 43,5 lat i jest porównywalny do średniego wieku mieszkańców województwa świętokrzyskiego oraz nieznacznie większy od średniego wieku mieszkańców całej Polski.

Wykres Nr 1. Ludność Gminy Sadowie w podziale na płeć.

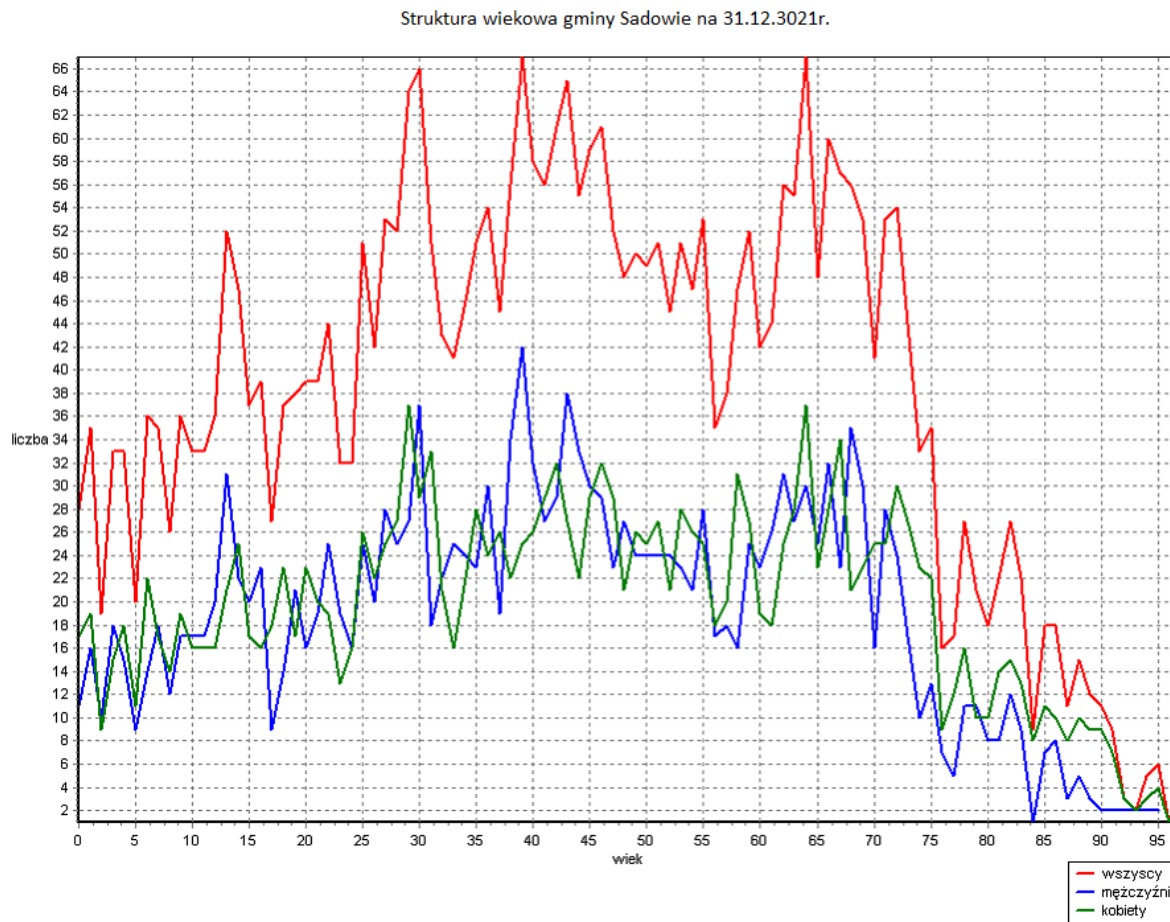
Populacja – Gmina Sadowie w latach 1995 – 2021

(Źródło: GUS)



Źródło: Polska w liczbach.

Wykres Nr 2. Struktura wiekowa ludności Gminy Sadowie.



Źródło: Polska w liczbach.

W 2021 roku w Urzędzie Stanu Cywilnego w Sadowiu sporządzono 14 aktów małżeństw z czego 12 małżeństw było zawartych na terenie gminy Sadowie, a dwa małżeństwa zostały zawarte za granicą RP i akty zostały umiejscowione.

W 2021 roku urodziło się 33 dzieci, w tym 60,6% dziewczynek i 39,4% chłopców.

W 2021 roku nastąpiło 58 zgonów mieszkańców gminy Sadowie. W Urzędzie Stanu Cywilnego w Sadowiu sporządzono 19 zgonów z czego jeden zgon naszego mieszkańca nastąpił za granicą RP. Na 1000 mieszkańców gminy Sadowie przypada 15 zgonów.

W 2021 roku zarejestrowano 74 zameldowań oraz 131 wymeldowań, w wyniku czego saldo migracji wynosi dla gminy Sadowie -57. W tym samym roku nikt z zagranicy się nie zameldował oraz nie odnotowano wymeldowań za granicę - daje to saldo migracji zagranicznych wynoszące 0.

60,2% mieszkańców gminy Sadowie jest w wieku produkcyjnym, 16,04% w wieku przedprodukcyjnym, a 23,76% mieszkańców jest w wieku poprodukcyjnym.

Tabela Nr 4. Biologiczne grupy wiekowe w Gminie Sadowie.

BIOLOGICZNE GRUPY WIEKU W GMINIE SADOWIE <small>(Źródło: GUS, 31.XII.2021)</small>			
Ludność w wieku 0-14 lat		12,8%	
Kobiety (w wieku 0-14 lat)	12,0%	Mężczyźni (w wieku 0-14 lat)	13,7%
Ludność w wieku 15-64 lat		66,0%	
Kobiety (w wieku 15-64 lat)	64,3%	Mężczyźni (w wieku 15-64 lat)	67,8%
Ludność w wieku 65 lat i więcej		21,2%	
Kobiety (w wieku 65 lat i więcej)	23,8%	Mężczyźni (w wieku 65 lat i więcej)	18,6%

Źródło: Polska w liczbach.

1.5. Podmioty gospodarcze

Zgodnie z Centralną Ewidencją i Informacją o Działalności Gospodarczej (CEiDG), według stanu na dzień 18 maja 2022r. ilość zarejestrowanych podmiotów gospodarczych, które mają główne miejsce prowadzenia działalności w gminie Sadowie obejmowała 107 pozycji, z czego najwięcej w Sadowiu 19% wszystkich podmiotów (20 firm) oraz w Jacentowie (19 firm tj. niespełna 18% ogółu). Na przełomie ostatnich lat odnotowano duży wzrost nowopowstałych podmiotów w miejscowości Rzuchów, w roku 2019 – 10, natomiast 2020 – 16, 2021 – 15 i gwałtowny spadek w roku 2022 do liczby 9 podmiotów. Według bieżących danych nastąpił ogólny duży spadek ilości zarejestrowanych podmiotów gospodarczych w porównaniu do roku 2020 i 2021, bo aż o 24% (34 firmy zostały wyrejestrowane). Podmioty gospodarcze funkcjonujące na terenie gminy to przede wszystkim mikro, małe i średnie przedsiębiorstwa rodzinne.

Do wiodących branż w gminie zaliczyć należy: sklepy, usługi ogólnobudowlane, przetwórstwo przemysłowe, przetwórstwo owoców i warzyw, handel i naprawy pojazdów samochodowych.

Tabela Nr 5. Liczba zarejestrowanych firm z terenu Gminy Sadowie w Centralnej ewidencji i informacji o działalności gospodarczej (CEiDG)

Sołectwo	10.05.2019	31.07.2020	15.05.2021	18.05.2022	% do ogółu
Biskupice	9	10	9	8	7,47%
Bogusławice	4	3	2	2	1,86%
Bukowiany	0	0	2	2	1,86%
Czerwona Góra	1	0	3	2	1,86%

Grocholice	3	3	3	3	2,80%
Jacentów	32	29	28	19	17,75%
Łężyce	3	5	5	4	3,73%
Małoszyce	3	4	4	2	2,86%
Michałów	2	2	2	3	2,80%
Niemienice	3	3	3	4	3,73%
Obręczna	11	10	10	7	6,54%
Okręglica	2	2	2	2	1,86%
Porudzie	3	2	2	2	1,86%
Ruszkowiec	6	6	6	5	4,67%
Ruszków	7	7	6	5	4,67%
Rżuchów	10	16	15	9	8,41%
Sadowie	26	25	25	20	18,69%
Szczucice	1	2	2	2	1,86%
Truskolasy	3	3	3	2	2,86%
Wszechświęte	3	2	2	1	0,93%
Zochcin	6	5	5	2	2,86%
Zwola	1	1	2	1	0,93%
Razem	139	140	141	107	100,00%

Źródło: opracowanie własne na podstawie CEiDG

1.6. Organizacje pozarządowe działające na terenie gminy

W roku 2021 na terenie Gminy Sadowie funkcjonowało **19 organizacji społecznych** (pozarządowych i zorganizowanych grup nieformalnych).

1. STOWARZYSZENIE NA RZECZ ROZWOJU GMINY SADOWIE "RoSa"
2. STOWARZYSZENIE „NASZ RŻUCHÓW I KROPKA”
3. KS MAROL JACENTÓW
4. STOWARZYSZENIE „GŁOWA DO GÓRY”
5. STOWARZYSZENIE „TRAMPOLINA”
6. STOWARZYSZENIE „ROZWIJAMY RUSZKOWIEC”
7. FUNDACJA „CHLEB ŻYCIA”
8. OCHOTNICZA STRAŻ POŻARNA SADOWIE
9. OCHOTNICZA STRAŻ POŻARNA WSZECHŚWIĘTE
10. OCHOTNICZA STRAŻ POŻARNA BISKUPICE
11. OCHOTNICZA STRAŻ POŻARNA ŁĘŻYCE
12. OCHOTNICZA STRAŻ POŻARNA RUSZKOWIEC
13. KOŁO GOSPODYŃ WIEJSKICH W SADOWIU
14. KOŁO GOSPODYŃ WIEJSKICH W JACENTOWIE
15. KOŁO GOSPODYŃ WIEJSKICH W ŁĘŻYCACH
16. KOŁO GOSPODYŃ WIEJSKICH W SZCZUCICACH
17. KOŁO GOSPODYŃ WIEJSKICH WE WSZECHŚWIĘTYCH I GROCHOLICACH

18. KOŁO GOSPODYŃ WIEJSKICH WE ZWOLI

19. KOŁO GOSPODYŃ WIEJSKICH W BOGUSŁAWICACH

Inicjatywy podejmowane przez mieszkańców zorganizowanych w stowarzyszeniach świadczą o dużym potencjale kapitału ludzkiego. Mieszkańcy Gminy Sadowie angażują się w wiele inicjatyw społecznych, czego wyrazem jest działalność ochotniczych straży pożarnych. Po wielu latach zapomnienia reaktywowały się również koła gospodyń wiejskich. W roku 2019 wpisane do Krajowego Rejestru Kół Gospodyń Wiejskich zostało 6 Kół, które otrzymują dofinansowane na swoją działalność, jedno koło działa jako grupa nieformalna.

Rada Gminy Sadowie w dniu 30.12.2020r. uchwałą Nr XXIX/142/2020 przyjęła „Program współpracy Gminy Sadowie z organizacjami pozarządowymi oraz podmiotami prowadzącymi działalność pożytku publicznego na rok 2021.

W 2021 roku Gmina Sadowie po raz pierwszy przystąpiła do regrantingu. Regranting to angielskie określenie, używane w Polsce w brzmieniu oryginalnym, gdyż nie doczekało się na razie dobrego rodzimego odpowiednika. Opisuje ono mechanizm, w ramach którego środki otrzymane w formie dotacji (grantu) przez jeden podmiot są – także w formie grantów – przekazywane innym podmiotom. Pojęcie regrantingu przywędrowało do Polski na przełomie lat osiemdziesiątych i dziewięćdziesiątych XX wieku wraz z pomocą finansową z krajów zachodniej Europy, a przede wszystkim ze Stanów Zjednoczonych. **Grant ma charakter finansowego wsparcia bezzwrotnego, służącego z reguły osiągnięciu celów ważnych społecznie lub gospodarczo.** Jeśli na przykład samorząd chce na swoim terenie zagospodarować dzieciom i młodzieży czas wolny po lekcjach, może ogłosić konkurs, w ramach którego przyzna dotacje organizacjom pozarządowym mającym najlepsze pomysły na realizację tego zadania. W ramach regrantingu samorząd sam nie organizuje konkursów i nie rozdaje dotacji, ale znajduje partnera (operatora) – organizację pozarządową – który w jego imieniu zajmuje się przygotowaniem konkursów dotacyjnych oraz przyznawaniem i rozliczaniem dotacji. Regranting stosowany przez samorząd jest formą outsourcingu zadań publicznych, czyli zlecenia ich realizacji na zewnątrz, przez podmioty spoza sektora finansów publicznych. W wypadku regrantingu możemy mówić o podwójnym outsourcingu, dotyczącym bowiem realizacji projektów wspieranych dotacjami i jednocześnie obsługi procesu przyznawania tych dotacji. Operatorem regrantingu wybranym przez Gminę był Ośrodek Promowania i Wspierania Przedsiębiorczości Rolnej w Sandomierzu. Dwa granty w wysokości po 4,5 tys. złotych otrzymały dwie organizacje pozarządowe. Pierwsza z nich to Stowarzyszenie „Rozwijamy Ruszkowiec” na projekt pod nazwą „Drewno naszym wspólnym dziedzictwem” oraz Koło Gospodyń Wiejskich w Bogusławicach na projekt pod tytułem „Więź międzypokoleniowa otwiera drzwi wykluczeniu społecznemu”. Gmina przekazała operatorowi kwotę w wysokości 5 tysięcy złotych.

Od kilku lat, biorąc pod uwagę aktywność społeczeństwa i gminy i jej rozwój Gmina Sadowie ogłasza inicjatywę lokalną.

Inicjatywa Lokalna - to forma współpracy jednostki samorządu terytorialnego z jej mieszkańcami, w celu wspólnego realizowania zadania publicznego na rzecz społeczności lokalnej. W ramach inicjatywy lokalnej mieszkańcy zgłaszają pomysły i deklarują udział w ich realizacji, który może mieć formę wkładu rzeczowego, finansowego lub pracy społecznej.

Realizacja inicjatywy lokalnej polega na **współpracy obu stron: mieszkańca i urzędu.**

Celem inicjatywy lokalnej jest:

- włączenie mieszkańców w rozwiązywanie problemów lokalnych,
- wspólna realizacja przedsięwzięć zmierzających do zaspokajania zbiorowych potrzeb mieszkańców danej społeczności oraz poprawa warunków ich życia,

- realizacja działań zgłaszanych przez mieszkańców w ich najbliższym otoczeniu.

W roku 2021 zrealizowane zostało 6 grantów po 2 tysiące złotych przez następujące organizacje i grupy nieformalne:

1. Klub Sportowy „Marol” Jacentów,
2. KGW Łężyce,
3. KGW Zwola,
4. KGW Sadowie,
5. Grupa nieformalna mieszkańców miejscowości Jacentów na czele z Panem Mariuszem Kaczmarskim, Dariuszem Dudą i Krystianem Gromczykiem,
6. Grupa nieformalna mieszkańców miejscowości Rżuchów na czele z Panią Urszulą Marciszeką.

Celem nadrzędnym współpracy Gminy Sadowie z organizacjami pozarządowymi i podmiotami prowadzącymi działalność w sferze pożytku publicznego jest stworzenie szeroko pojętego partnerstwa władz samorządowych z trzecim sektorem, dzięki któremu możliwe jest prawidłowe diagnozowanie środowiska, a poprzez to sprawniejsze i efektywniejsze zaspokajanie potrzeb mieszkańców. Współpraca ma również służyć wzmocnieniu potencjału mieszkańców oraz wyzwolić w nich energię, aktywność oraz realnie oceniać możliwości gminy do podejmowania inicjatyw z zakresu działalności pożytku publicznego oraz wspierać rozwój inicjatyw obywatelskich podejmowanych przez mieszkańców gminy. Program ten określa zasady, formy oraz zakres współpracy organów samorządowych z organizacjami.

W roku 2021 gmina przekazała dotację celową dla Klubu Sportowego MAROL Jacentów na realizację zadań w zakresie upowszechniania sportu w wysokości 40tys. złotych.

1.7. Oświata na terenie gminy Sadowie

W roku szkolnym 2020/2021 do Szkoły Podstawowej w Sadowiu uczęszczało 303 uczniów do 18 oddziałów klasowych (2 oddziały przedszkolne – 42, 16 oddziałów Szkoła Podstawowa – 259 uczniów). Zadania dydaktyczno – wychowawcze realizowało 31 nauczycieli.

Zgodnie z przyjętym planem pracy w szkole odbywały się konkursy, akcje, zawody sportowe, zajęcia pozalekcyjne i rewalidacyjne.

1. Wyniki egzaminu zewnętrznego ósmoklasisty

Egzamin ósmoklasisty to egzamin pisemny, który obejmuje następujące przedmioty:

- język polski
- matematykę
- język obcy nowożytny.

Pierwszego dnia jest przeprowadzany egzamin z języka polskiego, który trwa 120 minut.

Drugiego dnia jest przeprowadzany egzamin z matematyki, który trwa 100 minut.

Trzeciego dnia jest przeprowadzany egzamin z języka obcego nowożytnego, który trwa 90 minut.

Ze względu na występującą w Polsce pandemię koronawirusa, egzamin przeprowadzono w dniach 25 – 27 maja 2021 r.

Tabela Nr 6. WYNIKI EGZAMINU ÓSMOKLASISTY 2021 (procentowo) z dnia 2 lipca 2021 r.

	Język polski	Matematyka	Język angielski	Język niemiecki
Klasa 8a	55	46	51	----
Klasa 8b	60	41	59	47
Szkoła/Gmina Sadowie	57	44	54	47
Powiat opatowski	58	43	61	32
Województwo świętokrzyskie	59	47	65	58
Kraj	60	47	66	49

Gmina Sadowie zajmuje 5 miejsce w powiecie opatowskim pod względem wyniku ogólnego oraz 3 miejsce pod względem wyniku egzaminu z matematyki.

Tabela Nr 7. Liczba uczniów, którzy osiągnęli powyżej 80 % lub poniżej 50% punktów z poszczególnych przedmiotów. Do egzaminu przystąpiło łącznie 41 uczniów.

Klasa	Język polski		Matematyka		Język angielski		Język niemiecki	
	80>	> 50	80>	>50	80>	>50	80>	>50
8a	3	9	2 w tym 1 os. 96%	15	5 w tym 2 os. 96%	11	-	-
8b	2 os. 96%	5	1 os. 100%, 1os. 86%	14	5 w tym 3 os. 98%	10	-	1
szkoła	5	14	3	29	10	21	-	1

2. Praca z uczniem zdolnym i słabym.

Szkoła realizuje zadania statutowe, które polegają na rozwijaniu umiejętności, zainteresowań i pasji uczniów. Pomimo poważnych ograniczeń ze względu na pandemię, uczniowie brali udział w różnorodnych konkursach rozwijających ich zdolności i zainteresowania.

Były organizowane zajęcia dodatkowe, pozalekcyjne, akcje, wycieczki oraz integracyjne spotkania klasowe. W konkursach przedmiotowych realizowanych przez ŚKO w bieżącym roku szk. uczestniczyło 35 uczniów z 7 przedmiotów. Do drugiego etapu powiatowego zakwalifikowało się 7 (2) osób z 6 przedmiotów. 1 uczennica Natalia Firmanty uzyskała tytuł laureata w konkursie z fizyki (opiekun p. Jadwiga Rychta) oraz finalisty z języka polskiego (opiekun p. Milena Sitarska), języka niemieckiego (opiekun pani Agnieszka Mozał), matematyki (opiekun pani Bernadetta Sternik), chemii (opiekun pani

Katarzyna Kudas). Uczennica otrzymała decyzją Rady Pedagogicznej tytuł Prymusa Szkoły. Na wniosek dyrektora szkoły otrzymała upominek od szkoły (wieczne pióro PARKER), symboliczne stypendium od Rady Rodziców o wartości 150 zł oraz od Wójta Gminy Sadowie czek o wartości 500 zł.

- Odnieśliśmy także indywidualne sukcesy w konkursie plastycznym organizowanym przez Nadleśnictwo Łągów oraz Oddział KRUS w Opatowie – II miejsce, III miejsce,
- Wojewódzki finał Dyktanda Niepodległościowego dla 3 uczennic za I, VIII, IX miejsce,
- Międzynarodowy Konkurs matematyczny „Kangur Matematyczny” – 5 wyróżnień,
- Konkursy w ramach akcji EZGDK „Zbieramy, segregujemy, przetwarzamy odpady”
- Powiatowy Turniej e – sport CS:GO – II miejsce,
- Konkurs PHO3NIIX Kids – I miejsce dla ucznia za konkurs Krokomierza, 23 dla szkoły na 700 szkół w kraju, biorących udział w konkursie.

W celu dowartościowania uzdolnionej młodzieży szkoły podstawowej, warto byłoby wprowadzić na stałe gminny fundusz stypendialny dla uczniów, którzy mogą się poszczycić szczególnymi osiągnięciami w dziedzinie nauki, sportu, sztuki.

3. Realizacja projektów edukacyjnych, akcji.

Ze względu na pandemię koronawirusa i związanymi z tą sytuacją obostrzeniami akcji było znacznie mniej. Mimo to byliśmy aktywni tam, gdzie pozwalały procedury.

Zrealizowaliśmy 3 projekty edukacyjne:

- „Umiem pływać” – projekt finansowany przez Urząd Marszałkowski,
- realizacja projektu Szachy w Szkole,
- Otrzymaliśmy dotację w kwocie 45. 000 zł na zakup laptopów w ramach akcji Ministerstwa Cyfryzacji „Cyfrowa szkoła”,

Kształtujemy postawy i umiejętności poprzez udział w:

- ✚ akcjach charytatywnych Wolontariat, Zbiórka nakrętek dla chorych dzieci, Góra Grosza, Zbiórka żywności dla Schroniska dla zwierząt na Janiku,
- ✚ akcje challenge (wyzwania), aukcje, kiermasze nauczycieli, uczniów, rodziców jako forma zbiórki pieniędzy na potrzeby chorych dzieci, m.in. naszej byłej uczennicy Ani Jagieło,
- ✚ wycieczkach,
- ✚ akcjach historycznych np. BohaterON,
- ✚ teatryki szkolne wystawiane przez nauczycieli dla uczniów, publikowane w mediach społecznościowych („Jasełka”, „Bajka o Czerwonym Kapturku”),
- ✚ akcja „Dzień Kolorowej Skarpetki”,

- ✚ akcja „Idź święta, nie o sms-ie, lecz o kartce pamiętaj”,
- ✚ Narodowym Czytaniu klasyki literatury polskiej.
- ✚ działaniach ekologicznych, np. Sprzątanie Świata,
- ✚ 2 akcje świąteczne w ramach współpracy z Klubami Seniora,
- ✚ wprowadzenie i realizacja 3 innowacji pedagogicznych w klasach 2a, 2b, 3b: „Lekturki spod chmurki”, „Emocje”,
- ✚ warsztaty plastyczne prowadzone przez pedagoga szkolnego i nauczyciela wspomagającego.

4. Nauka zdalna w okresie pandemii

Organizacja zajęć przebiegała zgodnie z Rozporządzeniem Ministra Edukacji Narodowej z dnia 11 marca 2020 r. w sprawie czasowego ograniczenia funkcjonowania jednostek systemu oświaty w związku z zapobieganiem, przeciwdziałaniem i zwalczaniem COVID-19 (Dz.U. z dnia 11 marca 2020 r. poz. 410 z późn. zm.). Na skutek pandemii spowodowanej wirusem COVID – 19, uczniowie klas 4 – 8 przebywali na zdalnym nauczaniu od 26.10.2020 r. do 14.05.2021 r. Od 17 – 28.05. 2021r. uczniowie klas 4 – 8 realizowali naukę w systemie hybrydowym. Uczniowie klas 1 – 3 natomiast od 9.11. – 22.12.2020 r. realizowali naukę zdalną, a następnie od 18.01. – 31.03.2021 r. uczęszczali do szkoły. Od 07. – 30.04.2021 r. objęci zostali nauką zdalną. Od 4 maja przywrócono naukę stacjonarną dla klas 1 – 3. Od 31 maja do 25 czerwca przywrócona została także nauka stacjonarna dla klas 4 – 8. Jeden rodzic złożył wniosek o umożliwienie nauki zdalnej dziecku na terenie szkoły na podstawie rozporządzenia MEN w sprawie czasowego ograniczenia funkcjonowania szkół z dnia 12 sierpnia 2020 r (Dz.U. z 2020 r. poz.1389).

Od 21.03. – 14.05.2021 r. zorganizowane zostały konsultacje dla uczniów klas ósmych.

W trakcie nauki zdalnej nauczyciele pracowali przy użyciu platformy Office 365 w aplikacji Teams. Od II półrocza został także wdrożony do użytku dziennik elektroniczny LIBRUS.

W dalszej kolejności organizowaliśmy konsultacje dla uczniów, głównie klas 8, zajęcia rewalidacyjne oraz egzamin ósmoklasisty. W ramach akcji Ministerstwa Cyfryzacji „Cyfrowa szkoła” gmina pozyskała fundusze na zakup kolejnych laptopów dla szkoły, które zostały również wzorem ubiegłego roku przekazane do użytku potrzebującym rodzinom. Posłużyły także jako infrastruktura do założenia w szkole dziennika elektronicznego.

5. Współpraca z instytucjami

Szkoła jako instytucja współpracował z wieloma instytucjami, m.in. z Organem Prowadzącym, Biblioteką – Ośrodkiem Kultury w Sadowiu, OPS Sadowie, Poradnią Psychologiczno – Pedagogiczną, Policją, Strażą Pożarną, Klubem Sportowym MAROL, Powiatową Stacją Sanepid, KRUS Opatów, Klubami Seniora w Łężycach i Wszechświętych, Radą Rodziców, Samorządem Szkolnym. Wśród uczniów szkoły mamy również przedstawicieli Młodzieżowej Rady Gminy, których opiekunami są dwie panie nauczycielki.

6. Prace remontowe w szkole.

W szkole przeprowadzony została remont świetlicy oraz adaptacja pomieszczenia na toalety dla uczniów. Beneficjentem środków na ten cel była Gmina Sadowie. Prace naprawcze i modernizacyjne przy szkole wykonywali pracownicy naszej szkoły.

Tabela 8. Łączna liczba dzieci szkolnych i przedszkolnych na przestrzeni ostatnich 8 lat szkolnych

Rok szkolny	Liczba dzieci szkolnych i przedszkolnych
2014/2015	397
2015/2016	358
2016/2017	328
2017/2018	344
2018/2019	331
2019/2020	351
2020/2021	325
2021/2022	308
Ubyło	17

Liczba przedszkolaków i uczniów w roku szkolnym 2021/2022		
	Sadowie	Razem
Przedszkole/oddział przedszkolny	39/"0"+30 przedszkole	69
Szkoła Podstawowa	239	239
Razem	308	308

OGÓŁEM	308
---------------	------------

Liczba przedszkolaków i uczniów w roku szkolnym 2020/2021		
	Sadowie	Razem
Przedszkole/oddział przedszkolny	42/"0"+24 przedszkole	66
Szkoła Podstawowa	259	259
Razem	325	325

OGÓŁEM	325
---------------	------------

Liczba przedszkolaków i uczniów w roku szkolnym 2019/2020		
	Sadowie	Razem
Przedszkole/oddział przedszkolny	39/"0"+24 przedszkole	63
Szkoła Podstawowa	264	264
Gimnazjum	0	0
Razem	351	351

OGÓŁEM	351
--------	-----

Liczba przedszkolaków i uczniów w roku szkolnym 2018/2019		
	Sadowie	Razem
Przedszkole/oddział przedszkolny	45	45
Szkoła Podstawowa	252	252
Gimnazjum	34	34
Razem	331	331

OGÓŁEM	331
--------	-----

Liczba przedszkolaków i uczniów w roku szkolnym 2017/2018		
	Sadowie	Razem
Przedszkole/oddział przedszkolny	46	46
Szkoła Podstawowa	232	232
Gimnazjum	66	66
Razem	344	344

OGÓŁEM	344
--------	-----

Liczba przedszkolaków i uczniów w roku szkolnym 2016/2017			
	Sadowie	Biskupice	Razem
Przedszkole/oddział przedszkolny	38	3	41
Szkoła Podstawowa	179	19	198

Gimnazjum	89	0	89
Razem	306	22	328

OGÓŁEM	328
--------	-----

Liczba przedszkolaków i uczniów w roku szkolnym 2015/2016			
	Sadowie	Biskupice	Razem
Przedszkole/oddział przedszkolny	36	3	39
Szkoła Podstawowa	200	23	223
Gimnazjum	96	0	96
Razem	332	26	358

OGÓŁEM	358
--------	-----

Liczba przedszkolaków i uczniów w roku szkolnym 2014/2015			
	Sadowie	Biskupice	Razem
Przedszkole/oddział przedszkolny	58	5	63
Szkoła Podstawowa	206	32	238
Gimnazjum	96	0	96
Razem	360	37	397

OGÓŁEM	397
--------	-----

Punkt Przedszkolny „Przedszkolandia” w Sadowiu.

Stowarzyszenie Na Rzecz Rozwoju Gminy Sadowie „RoSa” od 2011 roku prowadzi jedyny na terenie gminy Punkt Przedszkolny „Przedszkolandia”. Punkt realizuje i organizuje proces wspomaganie rozwoju i edukacji dzieci z uwzględnieniem indywidualnych możliwości i potrzeb wychowanków. W punkcie realizowana jest praca wychowawczo-dydaktyczna i opiekuńcza na podstawie programu wychowania przedszkolnego wybranego z zestawów programów zatwierdzonych przez MEN.

W 2021 r. w poszczególnych miesiącach do punktu uczęszczało średnio 27 podopiecznych w grupie wiekowej 2,5-4 lata. Opieką nad najmłodszymi w miesiącach I-VII zajmowało się 3 nauczycieli wychowania przedszkolnego, a w miesiącach VIII-XII 2 nauczycieli i pomoc nauczyciela. Wszyscy nauczyciele oraz pomoc nauczyciela byli zatrudnieni na podstawie umowy o pracę.

Działalność punktu przedszkolnego jest finansowana przez rodziców oraz z dotacji gminy Sadowie.

Od lipca 2021 r. rozpoczęła się realizacja projektu „Rozwój edukacji przedszkolnej w Gminie Sadowie” nr RPSW.08.03.01-26-0037/20 współfinansowanego w ramach Regionalnego Programu Operacyjnego

Województwa Świętokrzyskiego na lata 2014-2020, poddziałanie 8.3.1 Upowszechnianie i wzrost jakości edukacji przedszkolnej, z którego to od IX 2021 r. finansowane było wynagrodzenie jednego z nauczycieli oraz pomocy nauczyciela. W ramach wskazanego projektu, realizowanego we współpracy z gminą Sadowie, utworzono 5 dodatkowych miejsc wychowania przedszkolnego. Ponadto organizowane były zajęcia dodatkowe z języka angielskiego, rytmiki, artystyczne, taneczne i logopedyczne dla wszystkich dzieci uczęszczających do Punktu. Dzięki realizacji projektu wykonano prace remontowe w dotychczas użytkowanych pomieszczeniach oraz zaadaptowana została nowa sala. Punkt został wyposażony w nowe meble, zabawki, pomoce dydaktyczne oraz nowoczesny sprzęt multimedialny.

Tabela Nr 9. Liczba dzieci uczęszczających do Niepublicznego Punktu Przedszkolnego „PRZEDSZKOLANDIA” za 2021 rok.

Lp.	Miesiąc	Liczba dzieci
1.	Styczeń	23
2.	Luty	24
3.	Marzec	24
4.	Kwiecień	25
5.	Maj	25
6.	Czerwiec	25
7.	Lipiec	25
8.	Sierpień	25
9.	Wrzesień	27 + 5*
10.	Październik	25 + 5*
11.	Listopad	24 + 5*
12.	Grudzień	24 + 5*

* – osoby, dla których utworzono miejsca w ramach projektu „Rozwój edukacji przedszkolnej w Gminie Sadowie” nr RPSW.08.03.01-26-0037/20.

Tabela Nr 10. Liczba nauczycieli w Niepublicznym Punkcie Przedszkolnym „PRZEDSZKOLANDIA” za 2021 rok

Lp.	Miesiąc	Liczba nauczycieli
1.	Styczeń	4 (w tym jedna osoba na zwolnieniu lekarskim i jedna w zastępstwie za nią, czyli faktycznie 3)

2.	Luty	4 (w tym jedna osoba na zwolnieniu lekarskim i jedna w zastępstwie za nią, czyli faktycznie 3)
3.	Marzec	4 (w tym jedna osoba na zwolnieniu lekarskim i jedna w zastępstwie za nią, czyli faktycznie 3)
4.	Kwiecień	4 (w tym jedna osoba na zwolnieniu lekarskim, następnie na urlopie macierzyńskim i jedna w zastępstwie za nią, czyli faktycznie 3)
5.	Maj	4 (w tym jedna osoba na urlopie macierzyńskim i jedna w zastępstwie za nią, czyli faktycznie 3)
6.	Czerwiec	4 (w tym jedna osoba na urlopie macierzyńskim i jedna w zastępstwie za nią, czyli faktycznie 3)
7.	Lipiec	4 (w tym jedna osoba na urlopie macierzyńskim i jedna w zastępstwie za nią, czyli faktycznie 3)
8.	Sierpień	3 (w tym jedna osoba na urlopie macierzyńskim, następnie rodzicielskim i jedna w zastępstwie za nią, czyli faktycznie 2) oraz 1 pomoc nauczyciela
9.	Wrzesień	3 (w tym jedna osoba na urlopie rodzicielskim i jedna w zastępstwie za nią, czyli faktycznie 2) oraz 1 pomoc nauczyciela*
10.	Październik	3 (w tym jedna osoba na urlopie rodzicielskim i jedna w zastępstwie za nią, czyli faktycznie 2) oraz 1 pomoc nauczyciela*
11.	Listopad	3 (w tym jedna osoba na urlopie rodzicielskim i jedna w zastępstwie za nią, czyli faktycznie 2) oraz 1 pomoc nauczyciela*
12.	Grudzień	3 (w tym jedna osoba na urlopie rodzicielskim i jedna w zastępstwie za nią,

		czyli faktycznie 2) oraz 1 pomoc nauczyciela*
--	--	-----------------------------------------------------

* – dla jednej osoby na stanowisku nauczyciel wychowania przedszkolnego oraz jednej na stanowisku pomoc nauczyciela wynagrodzenia finansowane były w ramach projektu „Rozwój edukacji przedszkolnej w Gminie Sadowie” nr RPSW.08.03.01-26-0037/20.

1.8. Pomoc społeczna

Ośrodek Pomocy Społecznej w Sadowiu został utworzony i działa na podstawie Uchwały Nr XI/30/90 Gminnej Rady Narodowej w Sadowiu z dnia 26 lutego 1990 roku w sprawie powołania jednostki budżetowej - Ośrodka Pomocy Społecznej. Szczegółowa regulacja prawna określająca zasady organizacji i funkcjonowania Ośrodka Pomocy Społecznej w Sadowiu zawarta jest w Statucie oraz Regulaminie Organizacyjnym. Ośrodek jest gminną jednostką organizacyjną nieposiadającą osobowości prawnej powołaną do realizacji zadań z zakresu pomocy społecznej, podporządkowaną bezpośrednio Wójtowi Gminy Sadowie.

Ośrodek Pomocy Społecznej realizuje zadania zlecone i zadania własne gminy zgodnie z ustawą o pomocy społecznej, ustawą o świadczeniach rodzinnych, ustawą o wspieraniu rodziny i systemie pieczy zastępczej, ustawą o pomocy państwa w wychowywaniu dzieci, ustawą o przeciwdziałaniu przemocy w rodzinie, ustawą o Karcie Dużej Rodziny, ustawą pomoc osobom uprawnionym do alimentów. Na dzień 31 grudnia 2021 roku w Ośrodku Pomocy Społecznej w Sadowiu zatrudnione było 8 osób (w łącznym wymiarze 6,75 etatu).

Struktura zatrudnienia przedstawiała się w następujący sposób:

Kierownik – 1 etat

Główny księgowy – 0,25 etatu

Starszy pracownik socjalny – 2 etaty

Pracownik socjalny – 2 etaty

Asystent Rodziny – 0,5 etatu

Aspirant pracy socjalnej – 0,5 etatu (umowa na zastępstwo)

Sprzątaczką – 0,5 etatu

W 2021 roku przez okres 5 miesięcy w Ośrodku Pomocy Społecznej jedna osoba odbywała staż finansowany z Urzędu Pracy.

Realizacja zadań w 2021 roku:

Pomoc społeczna

Prawo do świadczeń pieniężnych z pomocy społecznej przysługuje:

- a) Osobie samotnie gospodarującej, której dochód nie przekracza kwoty 701 zł,
- b) Osobie w rodzinie, której dochód na osobę nie przekracza kwoty 528 zł, przy jednoczesnym wystąpieniu

co najmniej jednego z powodów wymienionych w 14 punktach art. 7 ustawy o pomocy społecznej.

Rodzaje świadczeń:

- zasiłek stały - 18 osób pobierało zasiłki stałe na łączną kwotę 98 942,05 zł, w tym 16 zasiłków zostało wypłaconych dla osób samotnych, 2 zasiłki dla osób w rodzinach. Środki na w/w zasiłki pochodzą z dotacji celowej z budżetu państwa.
- zasiłek okresowy - skorzystało 12 rodzin, które zamieszkuje 17 osób. Wypłacany jest w szczególności z powodu długotrwałej choroby, niepełnosprawności, bezrobocia. W 2021 roku kwota z dotacji wynosiła 27 830,42 zł.
- zasiłek jednorazowy- celowy -w 2021 roku zasiłki celowe otrzymało 16 rodziny, w których zamieszkuje 32 osoby,
- specjalny zasiłek celowy- otrzymało 11 rodzin. Zasiłki celowe wypłacane są na zakup opatu, odzieży obuwia, żywności, częściowego pokrycia kosztów leczenia.

W 2021 roku kwota wypłaconych zasiłków celowych i specjalnych celowych wyniosła 12 230,80 zł.

OPS opłaca również składki na ubezpieczenie zdrowotne, za osoby pobierające zasiłki stałe w wysokości 7 892,71 zł oraz za osoby pobierające świadczenia pielęgnacyjne 16 141,69 zł., a także składki na ubezpieczenie społeczne w wysokości 37 145,96 zł. Wydatki na składki są realizowane z budżetu państwa.

Dożywianie

Ośrodek realizuje również wieloletni rządowy program „Posiłek w szkole i w domu”. Warunkiem przyznania dotacji jest 40% wkładu własnego gminy. Z programu opłacone są obiady w stołówkach szkolnych w Sadowiu i Opatowie. W Sadowiu z obiadów skorzystało 12 dzieci.

W Opatowie sfinansowano obiady dla 3 dzieci zamieszkujących na terenie naszej Gminy.

Z programu przyznawane są również zasiłki celowe na zakup żywności dla dzieci, które nie uczęszczają do szkół lub młodzieży ponadgimnazjalnej dojeżdżającej do szkół średnich i zawodowych oraz dla rodzin, których dochód nie przekracza 150% kryterium dochodowego tj. 792 zł na osobę miesięcznie, a także dla osób samotnie gospodarujących dla których kryterium wynosi 1051,50 zł. W 2021 r. z tej formy pomocy skorzystało 36 rodzin, w których zamieszkuje 98 osób. Wypłacono zasiłki celowe na kwotę 29 126,00 zł w tym ze środków własnych 4930,00 zł.

Całkowity koszt realizacji programu w 2021 r. wyniósł ogółem 35 000,00 zł, w tym wkład własny 20% -7000,00 zł dotacja 80%. -28 000,00 zł.

W ramach Programu Operacyjnego Pomoc Żywnościowa na lata 2014-2020 Współfinansowanego z Europejskiego Funduszu Pomocy Najbardziej Potrzebującym OPS zobligowany jest do wydawania wniosków do organizacji pozarządowych i stowarzyszeń w celu otrzymania pomocy żywnościowej obliczając dochód danej. Od stycznia 2022 r. dla osób samotnych 1707,20 zł, dla osób w rodzinie 1320,00.

Dystrybucją żywności na terenie Gminy Sadowie zajmuje się OPS. W ramach realizacji Programu - wydano 143 wniosków dla 300 osób.,
w ramach współpracy ze

- PKPS (Polski Komitet Pomocy Społecznej) w Ostrowcu Św.-wydano 4 wnioski dla 16 osób., łącznie wydano 147 wnioski dla 316 osób. Wnioski ważne są do czerwca 2022 r.

EFEKTY ZA 2020 ROK ZREALIZOWANE w 2021 r.

Ośrodek Pomocy Społecznej w Sadowiu przy współpracy ze Świętokrzyskim Bankiem Żywności w Ostrowcu Świętokrzyskim realizował Program Operacyjny Pomoc Żywnościowa Podprogram 2020 współfinansowany z Europejskiego Funduszu Pomocy Najbardziej Potrzebującym, którego celem było zapewnienie najuboższym mieszkańcom pomocy żywnościowej oraz uczestnictwa w działaniach w ramach środków towarzyszących w okresie grudzień 2020 – październik 2021.

Osoby potrzebujące otrzymały bezpłatnie artykuły spożywcze:

- warzywne i owocowe,
- skrobiowe,
- mleczne,
- mięsne,
- cukier,
- tłuszcze.

Pomoc żywnościowa trafiła do 275 osób znajdujących się w trudnej sytuacji życiowej z terenu Gminy Sadowie. Wydaliśmy osobom potrzebującym:

- 11,78 ton żywności;
- 1100 paczek żywnościowych;

W ramach POPŻ Podprogram 2020 dla osób korzystających z pomocy żywnościowej przeprowadzono 6 warsztatów edukacyjnych w ramach działań towarzyszących:

- edukacji finansowej
- żywieniowo dietetycznych
- kulinarnych
- niemarnowania żywności - 2 spotkania dla 9 Uczestników

Odpłatności za pobyt osób w DPS.

OPS ponosi również odpłatności za pobyt osób w DPS. W 2021 r. w DPS przebywało 8 osób, które wymagały całodobowej pomocy osób innych. Koszt w 2021 r. wyniósł 265 870,14 zł.

Świadczenie zdrowotne finansowane z NFZ

W 2021 roku wydano także 4 decyzje potwierdzające prawo do świadczeń zdrowotnych finansowanych przez NFZ.

Przeciwdziałanie przemocy

W ramach przeciwdziałania przemocy w rodzinie w 2021 r. odbyło się 7 posiedzeń Zespołu Interdyscyplinarnego i grup roboczych zwoływane jest na podstawie niebieskich kart założonych przez policję w ramach interwencji domowych. Przemoc dotyczyła osób dorosłych, nie było przemocy wobec dzieci.

Wspieranie rodziny i system pieczy zastępczej

Zgodnie z ustawą o wspieraniu rodziny i systemie pieczy zastępczej do zadań własnych gminy należy praca z rodziną przeżywającą trudności w wypełnianiu funkcji opiekuńczo wychowawczej poprzez zapewnienie rodzinie wsparcia i pomocy asystenta rodziny. Asystent współpracował z 3 rodzinami, w których jest 8 dzieci. Asystent rodziny zatrudniony w Ośrodku Pomocy Społecznej w Sadowiu realizuje zadania określone w ustawie.

Zgodnie z Ustawą o wspieraniu rodziny i systemie pieczy zastępczej OPS partycypuje w kosztach utrzymania dzieci w pieczy zastępczej. W roku 2021 w placówkach opiekuńczo-wychowawczych przebywało 2 dzieci, Gmina Sadowie poniosła koszty w kwocie 65 380,00 zł.

Świadczenia rodzinne

W 2021 r. :

- ✓ 5 osób pobierało specjalny zasiłek opiekuńczy w wysokości 620,00 zł.;
- ✓ 6 osób pobierało zasiłek dla opiekuna w wysokości 620,00 zł.;
- ✓ 135 osób pobierało zasiłki pielęgnacyjne w wysokości 215,84 zł.;
- ✓ 13 osób pobierało świadczenie pielęgnacyjne na dzieci legitymujące się orzeczeniem o niepełnosprawności w wysokości 1971,00 zł.;
- ✓ 71 rodziny pobierało świadczenie rodzinne na dzieci wraz z dodatkami;
- ✓ 24 osób otrzymało jednorazową zapomogę z tytułu urodzenia się dziecka;
7 osób pobierało świadczenie rodzicielskie po 1000 zł miesięcznie, są to osoby, które urodziły dziecko i nie mają prawa do zasiłku macierzyńskiego np. osoby bezrobotne. W 2021 r. wypłacono kwotę 53 819,20 zł.

W ramach współpracy z Wydziałem Polityki Społecznej i Zdrowia Świętokrzyskiego Urzędu Wojewódzkiego kompletowano dokumenty dla 2 rodzin, w celu przyznania zasiłków rodzinnych poza granicami naszego kraju gdzie pracuje jedno z rodziców.

Kwota wykorzystana na wypłatę świadczeń rodzinnych 899 707,25zł.

Pomoc osobom uprawnionym do alimentów

W 2021 r. prowadzono 18 postępowań wobec dłużników. W ramach realizacji ustawy pomoc osobom uprawnionym do alimentów 11 rodzin pobierało świadczenie z funduszu alimentacyjnego na dzieci. Wypłacono 94 774,58 zł.

Karta Dużej Rodziny

W 2021 roku wydano 12 kart dla 3 rodzin.

Pomoc państwa w wychowywaniu dzieci

Świadczenie wychowawcze pobierało 379 rodzin, w których jest 571 dzieci.

Kwota wykorzystana na wypłatę świadczenia wychowawczego wyniosła 3 455 890,18 zł.

Programu „Czyste Powietrze”

W ramach realizacji Programu „Czyste Powietrze” Ośrodek Pomocy Społecznej wydał 11 zaświadczeń o wysokości przeciętnego miesięcznego dochodu przypadającego na jednego członka gospodarstwa domowego osób wnioskujących o przyznanie dofinansowania z Narodowego Funduszu Ochrony Środowiska i Gospodarki Wodnej w ramach programu „Czyste Powietrze”.

W 2021 pracownicy socjalni przeprowadzili łącznie 158 wywiadów środowiskowych. Wydano 478 decyzji administracyjnych z pomocy społecznej, świadczeń rodzinnych i funduszu alimentacyjnego oraz 457 informacji dotyczących przyznania świadczenia wychowawczego.

Zawarto 2 kontrakty socjalne. Praca socjalna jest świadczona na bieżąco przez pracowników tutejszego Ośrodka.

1.9. Opieka zdrowotna

1. W zakresie podstawowej opieki zdrowotnej opiekę sprawuje **„Praktyka lekarska i pielęgnarska w Ośrodku Zdrowia Stanisław Ziolo”**, Sadowie 93, 27-580 Sadowie.

W zakresie stomatologii opiekę w 2021 roku sprawował **„Gabinet stomatologiczny Karolina Saramańska”** Sadowie 93, 27-580 Sadowie.

W „Praktyce lekarskiej i pielęgnarskiej” zatrudnienie na koniec 2021r. wynosiło 14 osób (umowy o pracę, umowy zlecenie, kontrakty).

Prowadzone były następujące poradnie:

- ✓ poradnia lekarska POZ,
- ✓ poradnia dla dzieci,
- ✓ gabinet pielęgnarski środowiskowo – rodzinnej,
- ✓ gabinet położnej środowiskowo – rodzinnej,
- ✓ punkt szczepień,
- ✓ gabinet zabiegowy,
- ✓ gabinet medycyny szkolnej,
- ✓ poradnie medycyny pracy.

Tabela Nr 11. Ilość pacjentów objętych działalnością w 2021r. przedstawia poniższa tabela:

Lp.	Kategoria przypisania pacjenta	Liczba osób w 2019r.	Liczba osób w 2020r.	Liczba osób w 2021r.
	Lekarz podstawowej opieki zdrowotnej	2178	2167	2178
	Pielęgniarka	2152	2150	2156
	Położna	1221	1200	1192
	Medycyna szkolna	332	343	316
	Ogółem liczba zrealizowanych wizyt we wszystkich poradniach	13834	12513	12408

Ośrodek Zdrowia realizował w roku 2021 program zdrowotny o nazwie „Przeciwdziałanie chorobom układu krążenia”.

2. Świadczenia rehabilitacyjne na terenie gminy Sadowie realizuje „**Gabinet fizjoterapii Fizjomed**” Spółka Cywilna Dorota Burda i Eliza Krzeszowska, Sadowie 131C, 27 – 580 Sadowie.

Fizjomed realizuje następujące zabiegi:

- ✓ fizykoterapia,
- ✓ kinezyterapia,
- ✓ drenaż limfatyczny,
- ✓ masaż klasyczny,
- ✓ terapia indywidualna wg metod naurofizjologicznych,
- ✓ kąpiele wodne.

Fizjomed świadczy usługi w ramach kontraktu z NFZ oraz komercyjnie.

W roku 2021 rehabilitację świadczone u 630 pacjentów.

1.10. Kultura i sport

1.10.1 Kultura

Biblioteka - Ośrodek Kultury Gminy Sadowie to instytucja kultury powstała z połączenia Gminnego Ośrodka Kultury w Sadowiu i Biblioteki Gminnej Publicznej w Sadowiu. Działa na podstawie statutu z dnia 01.04.2017r.

W 2021 roku zatrudnienie przedstawiało się następująco:

- 1) Dyrektor – 1 etat (w tym ½ etatu instruktor muzyki)
- 2) Bibliotekarz – 1 etat
- 3) Bibliotekarz – 1 etat
- 4) Instruktor plastyki, ½ etatu

- 5) Instruktor tańca – umowa zlecenie
- 6) Instruktor zespołu „Folk Song” – umowa zlecenie
- 7) Instruktor teatru – zatrudniony w ramach robót publicznych
- 8) Księgową – ¼ etatu
- 9) Sprzątaczkę – ½ etatu

łącznie zatrudnienie 4 i ¼ etatu na podstawie umowy o pracę, 2 osoby na podstawie umowy zlecenie oraz jedna w ramach robót publicznych.

W 2021 roku działały następujące sekcje zainteresowań:

- **Sekcja muzyczna,**
- **Sekcja Plastyczna,**
- **Sekcja Taneczna,**
- **Sekcja Teatralna**
- **Zespół wokalny - instrumentalny "Folk Song",**

Biblioteka - Ośrodek Kultury Gminy Sadowie w 2021 roku zorganizował lub współorganizował wiele konkursów, imprez kulturalnych oraz sportowych dla szerokiej społeczności Gminy Sadowie m.in.:

- ✓ Dożynki Gminne,
- ✓ Jubileusz 50-lecia pożycia małżeńskiego par z terenu Gminy Sadowie,
- ✓ konkursy recytatorskie,
- ✓ konkursy plastyczne,
- ✓ I Sadowski Turniej w kapsle,
- ✓ Mikołajki dla dzieci z Gminy Sadowie (w których udział wzięło około 100 dzieci),
- ✓ Koncert charytatywny pt. „Zaangażowani dla Ani”,
- ✓ Internetowa akcja pt. zbiórka – on- line w ramach akcji „Zaangażowani dla Ani”,
- ✓ zimowy oraz letni wypoczynek dla dzieci, w którym łącznie udział wzięło ponad 160 uczestników,
- ✓ turnieje tenisa stołowego oraz piłki halowej dla dzieci i dorosłych,
- ✓ Obchody święta 11 listopada we Wszechświętych,
- ✓ Wieczornica pieśni patriotycznych pt. „Wspólne śpiewanie dla niepodległej”,
- ✓ Cykliczna impreza pt. „Święta Chleba”, która odbyła się 18 lipca w Jacentowie.

Ogółem we wszystkich imprezach udział wzięło około 300 osób z Gminy Sadowie. W zajęciach prowadzonych przez B-OKGS w poszczególnych sekcjach zainteresowań udział bierze łącznie około 100 uczestników. Bibliotekę odwiedziło ogółem 4262 czytelników oraz zakupiono 361 nowych pozycji książkowych. Cały zbiór biblioteczny został wprowadzony do bazy centralnej MAK+, w związku z czym książki mogą być wypożyczane drogą elektroniczną.

1.10.2 Sport

Klub Sportowy „MAROL” Jacentów to wcześniej już wymieniona organizacja pozarządowa, której głównym celem statutowym jest upowszechnianie kultury fizycznej i sportu ba terenie gminy Sadowie i nie tylko. Swoje działania realizuje głównie z dotacji na wsparcie projektu z zakresu rozwoju sportu pod nazwą „**Uprawianie sportu poprzez grę w piłkę nożną w Gminie Sadowie**”, oraz wsparcia sponsorów.

Dane osób wchodzących w skład Zarządu Klubu Sportowego „Marol” Jacentów:

- Mateusz Koterbski – Prezes,
- Piotr Duda – Wiceprezes
- Krystian Gromczyk – Wiceprezes
- Dariusz Klimkowski – Sekretarz
- Jerzy Fudala – Skarbnik

I. Opis projektu:

1. **Nazwa projektu** – „Uprawianie i upowszechnianie sportu poprzez grę w piłkę nożną w Gminie Sadowie”.
2. **Miejsce wykonywania projektu** - Boisko sportowe piłki nożnej w Jacentowie, boiska Zespołu Szkół w Sadowiu wraz z wyposażeniem.
3. **Cel projektu** - Podnoszenie sprawności fizycznej dzieci i młodzieży zrzeszonych w Klubie Sportowym „MAROL” w Jacentowie poprzez czynne uprawianie dyscypliny sportowej jaką jest piłka nożna. Kształtowanie pozytywnych cech charakteru i osobowości poprzez uczestnictwo w realizacji zadań sportowych Klubu.

II. Realizacja projektu:

1. Projekt realizowany był poprzez prowadzenie treningów drużyn piłkarskich klubu przez instruktorów - trenerów piłki nożnej, w wymiarze po 2 godziny każdy trening dwa razy w tygodniu, na boisku sportowym w Jacentowie, boiskach Zespołu Szkół w Sadowiu.
2. Uzupełnieniem zajęć treningowych była organizacja zawodów sportowych piłki nożnej w strukturach Świętokrzyskiego Związku Piłki Nożnej zgodnie z opracowanym terminarzem zawodów w klasie okręgowej trampkarzy, młodzików, orlików i klasie „B” seniorów oraz organizacja meczy wyjazdowych do miejscowości przeciwników. Środki w ramach projektu przeznaczone były na:
 - badania lekarskie zawodników,
 - odpłatne zapewnienie profesjonalnej opieki medycznej,
 - szkolenie zawodników,
 - ubezpieczenie zawodników i składka członkowska w LZS,
 - transport zawodników na mecze,
 - dożywianie zawodników.
 - opłacenie kosztów sędziom Świętokrzyskiego Związku Piłki Nożnej za prowadzenie zawodów,
 - zakup wody mineralnej zawodnikom na czas meczy i treningów,
 - zakup środków czystości do prania strojów sportowych po meczach,
 - opłaty regulaminowe i składki członkowskie w ŚZPN,
 - utrzymanie, remont obiektów i urządzeń sportowych,
 - obsługa księgową,
 - przygotowanie boiska do treningów i meczów,
 - zakup sprzętu sportowego lub ulepszanie posiadanego.

3. Kolejny element to współorganizacja i udział w Turniejach o Puchar Wójta Gminy Sadowie w 2021r.

III. Rezultaty realizacji projektu:

Pierwsze półrocze:

1. Przeprowadzono 2 razy w tygodniu treningi drużyn zgodnie z wytycznymi sanepidu.
2. Rozegranie 9 meczy Piłki Nożnej o mistrzostwo Klasy „B” seniorów.
3. Rozegranie 6 meczy Piłki Nożnej o mistrzostwo Klasy „O” trampkarzy starszych.

4. Rozegranie 6 meczy Piłki Nożnej o mistrzostwo Klasy „O” młodzików młodszych.
5. Rozegranie 7 meczy sparingowych.

Drugie półrocze:

1. Przeprowadzono 2 razy w tygodniu treningi drużyn zgodnie z wytycznymi sanepidu.
2. Rozegranie 9 meczy Piłki Nożnej o mistrzostwo Klasy „B” seniorów.
3. Rozegranie 10 meczy Piłki Nożnej o mistrzostwo Klasy „O” juniorów młodszych.
4. Rozegranie 10 meczy Piłki Nożnej o mistrzostwo Klasy „O” młodzików starszych.
5. Zorganizowani i uczestnictwo w turnieju piłki nożnej o Puchar Wójta Gminy Sadowie.
6. Rozegranie 6 meczy sparingowych.
7. Udział w Programie „Klub” 2021.

Uczestnictwo:

W projekcie uczestniczyło ponad 80 dzieci, młodzieży i dorosłych mieszkańców gminy Sadowie. Stowarzyszenie w 2021, jak corocznie, było również współorganizatorem XI Europejskiego Tygodnia Sportu, gdzie Gmina Sadowie zdobyła II miejsce w Polsce w kategorii gmin do 5 tysięcy mieszkańców.

1.11. Ochrona przeciwpożarowa

1. Informacje ogólne dotyczące funkcjonowania ochrony przeciwpożarowej na terenie Gminy w 2021 roku.

Na terenie Gminy Sadowie zarejestrowanych jest 5 jednostek OSP, w tym 1 należąca do Krajowego Systemu Ratowniczo-Gaśniczego. Są to:

1. OSP Sadowie - KSRG
2. OSP Wszechświęte
3. OSP Biskupice
4. OSP Łężyce
5. OSP Ruszkowiec

Jednostki skupiają w swoich szeregach **95 członków**. Bieżący rok jest sprawozdawczo-wyborczym. We wszystkich jednostkach odbyły się walne spotkania. Wybrano nowe władze, na lata 2021-2026r.

Prezysi wybrani na lata 2021 – 2026

Nalewaj Jerzy – OSP Biskupice	Mirosław Dumania -OSP Łężyce	Wojciech Ryszkowski – OSP Ruszkowiec	Marek Czarnecki – OSP Sadowie	Krzysztof Przysucha – OSP Wszechświęte
------------------------------------------	-----------------------------------------	-----------------------------------------------------	------------------------------------------	---------------------------------------------------

2. Działania OSP na Terenie Gminy Sadowie.

Od początku roku na terenie Gminy miało miejsce 33 zdarzenia, w których uczestniczyli strażacy OSP. Można je podzielić na dwie kategorie:

- a) Zdarzenia Zadysonowane przez Państwową Straż Pożarną: łącznie 32

Tabela Nr 12. Zdarzenia i zagrożenia pożarowe w roku 2021.

	OSP Sadowie	OSP Wszechświęte	suma
Miejscowe zagrożenie – wypadki komunikacyjne, podtopienia, usunięcie gniazd szerszeni, usunięcie konarów drzew	14	3	17
Pożar	3	1	4
ćwiczenia	1		1
Fałszywy alarm	1		1
suma zdarzeń	19	4	23

- b) Zlecone **wyjazdy gospodarcze**, których łącznie było 9. W zakresie wyjazdów najczęściej były to zdarzenia dotyczące usunięcia konarów drzew, wypompowywanie wody z osiedli, usunięcia gniazd szerszeni, dowóz do punktu szczepień.

łącznie w zdarzeniach na terenie Gminy Sadowie **brało udział 107** Druhów.

3. Zasoby OSP.

- a) **Zasoby ludzkie.**

Tabela Nr 13. Liczba członków jednostek OSP w podziale na poszczególne jednostki.

OSP	Biskupice	Łężyce	Ruszkowice	Sadowie	Wszechświęte
Liczba członków	14	20	14	22	25

Liczba strażaków zgłoszonych do ubezpieczenia w roku 2021/2022 **wariant imienny: 28**

OSP Wszechświęte – 11

OSP Sadowie – 15

OSP Biskupice – 1

OSP Łężyce – 1

Liczba strażaków zgłoszonych do ubezpieczenia w roku 2021/2022 **wariant bezimienny: 30**

- b) **Wyposażenie w sprzęt**

Ochotnicze Straże Pożarne na terenie Gminy dysponują 6 pojazdami:

- OSP Sadowie: pojazd pożarniczy – Mercedes Atego oraz pojazd sanitarny: Mercedes Benz Sprinter 313;
- OSP Wszechświęte: pojazd pożarniczy – JELCZ 005A; oraz nowo zakupiony OPEL Movano - Lekki samochód ratownictwa technicznego z funkcją gaśniczą ze zbiornikiem środka" gaśniczego (koszt zakupu: **288 182,90 zł**)
- OSP Biskupice: pojazd operacyjny – Polonez ATU 1.6;
- OSP Łężyce: pojazd operacyjny – UAZ 469B;

Tabela Nr 14. Wykaz Sprzętu znajdującego się w posiadaniu jednostek OSP.

Jednostka organizacyjna	Ilość osób/zespołów	Wykaz ważniejszego sprzętu						inne sprzęty i materiały wykorzystywane w sytuacjach kryzysowych
		sam. rat.-gaś.	motopompy	pompy szlamowe	pompy pływakowe	piły spalinowe do drewna/betonu i stali	agregaty prądotwórcze	
Wszechświęte	10/2	2	2	2	0	2/1	1	2 – aparaty powietrzne , 2 – torby ratownicze
OSP Sadowie	10/2	1	3	1	1	3	1	2 – aparaty powietrzne , – torby ratownicze
Łężyce	10/0	0	1	0	0	2	0	1 – torba ratownicze
Biskupice	8/1	0	0	0	1	1/1	1	1 – torba ratownicze
Ruszkowice	5	0	0	0	0	0	0	1 – torba ratownicze

4. ZAKUPY I DOTACJE

Gmina Sadowie posiada umowę na zakup paliwa dla jednostek OSP, ze stacją **V – GAZ w Sadowiu**. Również posiadamy umowę na remonty oraz przeglądy techniczne pojazdów jednostek OSP, z **PKS w Ostrowcu Św.**

Gmina Sadowie i jednostki OSP z terenu gminy pozyskały z dotacji MSWiA na 2021 roku środki na zakup sprzętu w łącznej kwocie: **154 700,00 zł:**

- dla OSP Sadowie: na ubranie specjalistyczne oraz środek pianotwórczy: 4700 zł, (+500 zł Gmina zapewniła wkład własny)
- dla OSP Wszechświęte: na zakup Lekkiego samochodu ratownictwa technicznego z funkcją gaśniczą ze zbiornikiem środka" gaśniczego: 150 000,00 zł (+ 150 000,00 zł Gmina zapewniła wkład własny).

Gmina Sadowie zatrudnia na podstawie umów cywilno – prawnych 3 kierowców / konserwatorów OSP, po 1 w OSP Sadowie, OSP Wszechświęte i OSP Biskupice.

Tabela Nr 15. Zestawienie wydatków na ochronę przeciwpożarową (OSP) na terenie Gminy Sadowie wg stanu na 31.12.2021r.

I. OSP SADOWIE

Lp.	Rodzaj wydatku	Kwota w zł
1.	Zakup paliwa do samochodów	956,60
2.	Akumulator	495,00
3.	Dostęp do internetu	794,41
4.	Energia elektryczna	3.726,17
5.	Pozostałe zakupy do likwidacji gniazd os i szerszeni	34,00
6.	Przeгляд zespołu narzędzi hydraulicznych	762,60
7.	Tlen medyczny do napełnienia butli	252,72
8.	Napełnienie butli tlenem medycznym	223,99
9.	Legalizacja butli	110,70
10.	Transport zestaw naprawczy do maski BIOMAS	24,60
11.	Zestaw naprawczy do BIOMAS PF	110,70
12.	Badanie techniczne samochodu	204,00
13.	Przeгляд techniczny pojazdu strażackiego	1.404,10
14.	Bros, gaśnica na osy, szerszenie	59,56
15.	Przeгляд techniczny samochodu	150,00
16.	Ubezpie. Samochodu Mercedes Sprinter i ATEGO	736,00
17.	Zestaw kominiarski	612,00
18.	Naprawa łańcucha do kosy spalinowej	45,00
OGÓŁEM		10.702,15

II. OSP ŁĘŻYCE

Lp.	Rodzaj wydatku	Kwota w zł
1.	Przeгляд samochodu UAZ	0,00
2.	Ubezpieczenie samochodu UAZ	510,00
3.	Dofinansowanie II płatnik	9.963,00
4.	Paliwo	120,77

5.	Ubranie koszarowe Strażaka 1 szt.	1.060,00
6.	Przedłużacz elektr., spawarka, generator prądu(1.997,56)	3.084,00
OGÓŁEM		14.737,77

III. OSP BISKUPICE

Lp.	Rodzaj wydatku	Kwota w zł
1.	Energia elektryczna	2.395,19
2.	Badanie techniczne samochodu	149,00
3.	Części do samochodu Polonez Caro	980,00
4.	Naprawa silnika, hamulców Polonez Caro	770,00
5.	Ubezp. Pojazdu oraz przyczepki	451,00
OGÓŁEM		4.745,19

IV. OSP WSZECHŚWIĘTE

Lp.	Rodzaj wydatku	Kwota w zł
1.	Badania techniczne samochodu	205,00
2.	Ubezpieczenie samochodu Jelcz	1.144,00
3.	Zakup części do sam. strażackiego	187,67
4.	Paliwo	2.368,63
5.	Zakup karnistra	162,00
6.	Zakup pistoletu do ropowania	155,90
7.	Dotacja celowa - zakup pojazdu (150.000 zł-zwrot dotacji 11.817,10 zł)	138.182,90
8.	Zakup tarczy i pilnika do kosy spalinowej	172,00
9.	Ubezp. Nowego samochodu strażackiego	2.962,00
10.	Ubranie specjalne śr.pian. (I pł. 4.700,00, II pł. Gmina – 1.928,00)	1.928,00
OGÓŁEM		147.468,10

V. OSP RUSZKOWIEC

Lp.	Rodzaj wydatku	Kwota w zł
OGÓŁEM		0,00

VI. POZOSTAŁE WYDATKI

Lp.	Rodzaj wydatku	Kwota w zł
1.	Wynagrodzenia kierowców	10.551,00
2.	Składki na ubezpieczenie społeczne strażaków i Fundusz Pracy	819,35
3.	Ekwiwalenty za udział w: szkoleniach, akcjach, zdarzeniach	2.629,76
4.	Kurs kwalifikowany pierwszej pomocy dla strażaków	4.410,00
5.	Wykonanie instrukcji o tematyce ochrony p.poż i pierwszej pomocy	246,00
6.	Ubezpieczenie strażaków imienne	672,00
7.	Ubezpieczenie strażaków bezimienne	225,00
8.	Badanie psychologiczne kierowcy Nalewaj K.	150,00
9.	Wykonanie badań wstępnych i profil. Nalewaj K.	474,00
OGÓŁEM		20.177,11

Plan: 213.660,00 zł

Wykonanie: 197.830,32 zł

5. Zaopatrzenie wodne (do celów gaśniczych) miejscowości na terenie gminy

Istotną rolę w praktyce sprawowania ochrony przeciwpożarowej odgrywają normy prawne odnoszące się do technicznego przygotowania akcji ratowniczych, tj. Zapewnienie przeciwpożarowego zaopatrzenia w wodę do zewnętrznego gaszenia pożaru jest wymagane dla jednostek osadniczych o liczbie mieszkańców przekraczającej 100 osób

Tabela Nr 16. Zaopatrzenie wodne (do celów gaśniczych) miejscowości na terenie gminy.

L.p.	Miejscowości	Ocena stanu zaopatrzenia (wystarczające, niewystarczające, brak)	Rodzaj zaopatrzenia			Ilości hydrantów	
			Hydrant	zbiornik	Rzeka	Sprawny	Niesprawny
1	Biskupice	wystarczające	21	1		21	-
2	Bogusławice	wystarczające	6	-		6	-
3	Bukowiany	wystarczające	12	-		12	-
4	Czerwona Góra	wystarczające	22	-	1	22	-
5	Grocholice	wystarczające	16	-		16	-
6	Łężyce	wystarczające	26	1		26	-
7	Michałów	wystarczające	10	1		10	-
8	Małoszyce	wystarczające	5			5	-
9	Niemienice	wystarczające	36	1		35	1
10	Obręczna	wystarczające	10	-		9	1
11	Okręglica	wystarczające	7	-		7	-
12	Porudzie	wystarczające	14	-		14	-
13	Ruszków	wystarczające	8	-		8	-
14	Ruszkowiec	wystarczające	9	-		9	-
15	Rzuchów	wystarczające	15	-		15	-
16	Sadowie	wystarczające	22	-		20	2
17	Jacentów	wystarczające	23	-		22	1
18	Szczucice	wystarczające	5	-		5	-
19	Truskolasy	wystarczające	27	-		27	-
20	Wszehświęte	wystarczające	8	-		8	-
21	Zwola	wystarczające	18	-		18	-
22	Zochcin	wystarczające	33	-		33	-

Podsumowanie:

Nadmienić należy, że jednostki OSP z terenu Gminy Sadowie chętnie włączają się w organizację zajęć edukacyjnych, pokazów działań ratowniczo – gaśniczych podczas imprez plenerowych i zamkniętych takich jak Dożynki, WOŚP, Piknik Sportowy. W czasie pandemii zajmowali się też akcją informacyjną

dotyczącą covid, dowozem mieszkańców gminy na szczepienie, dowozem żywności do osób objętych kwarantanną. Uczestniczą w uroczystościach państwowych, związkowych oraz kościelnych.

Należy podkreślić, że dotychczasową współpracę na rzecz poprawy bezpieczeństwa i ochrony przeciwpożarowej na terenie Naszej Gminy z Państwową Komendą Powiatową Państwowej Straży Pożarnej w Opatowie oraz jednostkami OSP przebiega bardzo dobrze.

2. Sytuacja finansowa gminy

2.1. WYSOKOŚĆ BUDŻETU

Budżet Gminy na dzień 31.12.2021r. wynosi:

Dochody

Plan: 27.041.509,54 zł

Wykonanie: 21.981.798,09 zł

Wydatki

Plan: 31.624.378,34zł

Wykonanie: 19.479.348,78zł

Cztery podstawowe wskaźniki:

- Udział dochodów własnych w dochodach ogółem;
- Udział wydatków majątkowych w wydatkach ogółem;
- Zadłużenie ogółem;
- Poziom wolnych środków po odliczeniu obsługi zadłużenia

Tabela Nr 17. Dochody i wydatki – budżet Gminy Sadowie za 2021r.

	Rok 2021
Dochody ogółem w złotych	21.981.798,09
Dochody własne w złotych	2.104.280,80
% udział dochodów własnych do dochodów ogółem	9,57%
Wydatki ogółem w złotych	19.479.348,78
Wydatki majątkowe w złotych	3.474.788,52
% udział wydatków majątkowych w wydatkach ogółem	17,84%

Tabela Nr 18. Przychody i rozchody – budżet Gminy Sadowie za 2021r.

Lp.	Klasyfikacja	Przychody	Kwota		
			plan	wykonanie	100%
1.	905	Przychody jednostek samorządu terytorialnego z niewykorzystanych środków pieniężnych na rachunku bieżącym budżetu, wynikających z rozliczenia dochodów i wydatków nimi finansowanych związanych ze szczególnymi zasadami wykonywania budżetu określonymi w odrębnych ustawach	963.417,00	963.417,00	100%
2.	906	Przychody jednostek samorządu terytorialnego z wynikających z rozliczenia środków określonych w art. 5 ust. 1 pkt 2 ustawy i dotacji na realizację programu, projektu lub zadania finansowanego z udziałem tych środków	203.008,80	203.008,80	100%
3.	931	Przychody ze sprzedaży innych papierów wartościowych	3.700 000,00	3.700 000,00	100%
4.	950	Wolne środki, o których mowa w art. 217 ust. 2 pkt 6 ustawy	0,00	0,00	100%
5.	952	Przychody z zaciągniętych pożyczek i kredytów na rynku krajowym	0,00	0,00	100%
razem przychody			4.866.425,80	4.866.425,80	100%
1.	963	Spłaty pożyczek otrzymanych na finansowanie zadań realizowanych z udziałem środków pochodzących z budżetu Unii Europejskiej	0,00	0,00	100%
2.	965	Wcześniejsza spłata istniejącego długu jednostek	0,00	0,00	100%

		samorządu terytorialnego			
3.	992	Spłaty otrzymanych krajowych pożyczek i kredytów	283.557,00	283.557,00	100%
Razem rozchody			283.557,00	283.557,00	100%

2.2. Stan finansów gminy

Tabela Nr 19. Wykonanie dochodów / w tym dynamika PIT, PN/ i wydatków

Źródło dochodów własnych	Plan w złotych	Wykonanie w złotych	%
Wpływy z podatków i opłat	2.030.340,00	2.050.235,81	100,98%
Wpływy z podatków stanowiących dochód budżetu państwa /udziały PIT, CIT/	1.947.205,00	2.113.342,15	108,53%
Dotacje z budżetów innych jednostek samorządu terytorialnego	0,00	0,00	0,00%
Pozostałe dochody własne, w tym czynsze za najem lub dzierżawę	47.428,30	54.044,99	113,95%
ogółem	4.024.973,30	4.217.622,95	

Wpływy z PIT:

Plan dochodów stanowiących wpływy z podatku dochodowego od osób fizycznych - **1.897.205,00zł**

Wykonanie dochodów stanowiących wpływy z podatku dochodowego od osób fizycznych: - **2.053.596,00zł**

Wykonanie planu rocznego wyniosło: **108,24%**

Wzrost wpływów z PIT w stosunku do roku 2020: o kwotę 130.703,00 zł ./tj. o około 6,8%/

Wpływy z podatku od nieruchomości:

Plan dochodów stanowiących wpływy z podatku od nieruchomości - **851.000,00zł**

Wykonanie dochodów stanowiących wpływy z podatku od nieruchomości: **- 834.874,14zł**

Wykonanie planu rocznego wyniosło: **98,11%**

Wzrost wpływów z PN w stosunku do roku 2020: **o kwotę 5.820,89zł /tj. o około 0,70%/**

Wynik /nadwyżka/ deficyt/ operacyjny:

Wynik operacyjny /nadwyżka/ obliczony według wzoru:

Dochody bieżące – wydatki bieżące = nadwyżka operacyjna

17.428.628,30 – 16.004.560,26= **1.424.068,04zł**

Dochody z majątku:

Wykonanie wydatków inwestycyjnych/ majątkowych: **3.474.788,52 zł**

Tabela Nr 20. Dochody z majątku za 2021r.

Dochody z majątku	Plan	Wykonanie
Wpływy z opłat za trwałe zarząd	0,00zł	0,00zł
Wpływy z opłat z tytułu użytkowania wieczystego nieruchomości	8.910,00	8.862,89
Wpływy z najmu i dzierżawy składników majątkowych	30.537,00	31.708,16
Wynagrodzenie za bezumowne korzystanie z nieruchomości	0,00	0,00
Wpływy z odsetek od środków finansowych zgromadzonych na rachunkach bankowych	1.000,00	20,39

2.3. Poziom zadłużenia

Zadłużenie Gminy na dzień 31.12.2021.: **7.224.680,84zł**

Tabela Nr 21. Harmonogram spłat i obsługi zadłużenia:

Rok	Kwota długu	Rata kredytu	Przeznaczenie prognozowanej nadwyżki budżetowej	W tym na spłaty kredytów
2021	7.224.845,06	283.557,00	283.557,00	283.557,00
2022	4.941.138,38	2.283.557,00	2.283.557,00	2.283.557,00

2023	4.657.581,38	283.557,00	283.557,00	283.557,00
2024	4.074.534,58	583.046,80	583.046,80	583.046,80
2025	3.499.013,58	575.521,00	575.521,00	575.521,00
2026	2.883.492,58	615.521,00	615.521,00	615.521,00
2027	2.268.935,58	614.557,00	614.557,00	614.557,00
2028	1.696.814,58	572.121,00	572.121,00	572.121,00
2029	1.122.893,58	573.921,00	573.921,00	573.921,00
2030	652.370,58	470.523,00	470.523,00	470.523,00
2031	521.847,58	130.523,00	130.523,00	130.523,00
2032	391.324,58	130.523,00	130.523,00	130.523,00
2033	260.801,58	130.523,00	130.523,00	130.523,00
2034	130.278,58	130.523,00	130.523,00	130.523,00
2035	0,00	130.278,58	130.278,58	130.278,58

2.4 Informacje o stanie mienia gminnego

Informacja o stanie mienia komunalnego

(art.267 ust.1 pkt. 3 ustawy o finansach publicznych)

Dane o zmianach w stanie mienia komunalnego od dnia złożenia poprzedniej informacji:

0. Grunty ogółem:

Stan na 31.12.2020r.	24,0618 ha		658.903,14 zł
Stan na 31.12.2021 r.	64,2688 ha	o wartości	2.845.263,14 zł

I. Budynki i lokale:

Stan na 31.12.2020 r	8.298.506,22 zł
Stan na 31.12.2021 r.	8.530.043,31 zł

II. Obiekty inżynierii lądowej:

Stan na 31.12.2020 r.	17.680.773,93 zł
Stan na 31.12.2021 r.	18.358.046,50 zł
<u>III. Kotły i maszyny energetyczne</u>	
Stan na 31.12.2020 r.	6.800,00 zł
Stan na 31.12.2021 r.	696.070,00zł
<u>IV. Maszyny i urządzenia:</u>	
Stan na 31.12.2020 r.	282.067,74zł
Stan na 31.12.2021 r.	282.067,74 zł
VI. Urządzenia techniczne	
Stan na 31.12.2020 r.	5.259.033,12 zł
Stan na 31.12.2021 r.	5.596.431,79 zł
<u>VII. Środki transportowe:</u>	
Stan na 31.12.2020 r.	413.710,00 zł
Stan na 31.12.2021r.	413.710,00 zł
<u>Ogółem środki trwałe brutto na dzień 31.12.2021 r. – 36.721.632,48 zł</u>	

Wartość pozostałych środków trwałych wynosi:

1. Urząd Gminy	797.724,93 zł
2. GOPS w Sadowiu	36.854,25 zł
3. Szkoła Podstawowa w Sadowiu	711.801,85 zł
5. Biblioteka –Ośrodek Kultury w Sadowiu	88.372,27 zł

Razem: 1.634.753,30 zł

Inwestycje rozpoczęte- środki trwałe w budowie 4.905.594,22 zł

Ogółem rzeczowe aktywa trwałe 43.261.980,00 zł

Długoterminowe aktywa finansowe (akcje i udziały) 8.200,00 zł

Wartości niematerialne i prawne :

1. Urząd Gminy	225.169,77 zł
2. OPS w Sadowiu	4.905,50 zł
3. SP Sadowie	21.889,08 zł
4. Biblioteka- Ośrodek Kultury w Sadowiu	2.896,01 zł
Razem:	254.860,36 zł

Wartość księgozbioru:

1. Szkoła Podstawowa w Sadowiu	147.719,81 zł
2. Biblioteka- Ośrodek Kultury w Sadowiu	147.195,19 zł
Razem:	294.915,00 zł

Ogółem majątek Gminy Sadowie wynosi 43.819.955,36 zł

Informacja o stanie mienia komunalnego

art.267 ust.1 pkt.3 lit.e ustawy o finansach publicznych)

Inne dane i informacje o zdarzeniach mających wpływ na stan mienia komunalnego:

Gmina Sadowie posiada tylko prawo własności.

Nie posiada nieruchomości we władaniu , innych niż własność praw majątkowych, a także nie posiada udziałów oraz akcji w spółkach prawa handlowego.

INFORMACJA

o stanie mienia komunalnego

stan na dzień 31.12.2021 r.

I. GRUNTY OGÓŁEM

Stan na dzień ostatniej informacji tj. 31.12.2020 r. – **24,0618 ha**

Stan na dzień 31.12.2021 r. – **64,2688 ha**

II. GRUNTY W WIECZYSTYM UŻYTKOWANIU - 7,0824 ha, w tym:

- w wieczystym użytkowania LUXIONA w Jacentowie

1. dz. nr 49/66 o pow. 7509 m² /tj. 0,7509 ha/
2. dz. nr 49/67 o pow. 1489 m² /tj. 0,1489 ha/
3. dz. nr 49/68 o pow. 3112 m² /tj. 0,3112 ha/
4. dz. nr 49/69 o pow. 3124 m² /tj. 0,3124 ha/

5. dz. nr 49/74 o pow. 1033 m² /tj. 0,1033 ha/

6. dz. nr 49/88 o pow. 4150 m² /tj. 0,4150 ha/

zabudowane

7. dz. nr 49/78 o pow. 3539 m² /tj. 0,3539 ha/

8. dz. nr 49/80 o pow. 676 m² /tj. 0,0676 ha/

9. dz. nr 49/81 o pow. 571 m² /tj. 0,0571 ha/

10. dz. nr 89/2 o pow. 4000 m² /tj. 0,4000 ha/

11. dz. nr 89/4 o pow. 789 m² /tj. 0,0789 ha/

RAZEM: 2,9992 ha

- w wieczystym użytkowaniu osób fizycznych

12. dz. nr 89/9 o pow. 1600 m² /tj. 0,1600 ha/ - Agnieszka i Sławomir Cybula

13. dz. nr 49/77 o pow. 1777 m² /tj. 0,1777 ha/ - Krzysztof Milcarz

zabudowane

14. dz. nr 49/79 o pow. 2959 m² /tj. 0,2959 ha/ - Ewa i Andrzej Kijanka

15. dz. nr 49/89 o pow. 49/89 o pow. 196 m² /tj. 0,0196 ha/ - Ilona i Łukasz Żelazowski

RAZEM: 0,6532 ha

- działka rolna w wieczystym użytkowaniu osób fizycznych położona w Grocholicach:

16. dz. nr. 217/1 o pow. 3,4300 ha – Jolanta i Zdzisław Majewscy, zam. Wszechświęte 40

RAZEM: 3,4300 ha

Wszystkie wyżej wymienione działki położone są w obrębie geodezyjnym Sadowie

III. GRUNTY POZOSTAŁE – 56,4964 ha

1. dz. nr 51/2 o pow. 0,1200 ha – zbiornik wodny w miejscowości Łężyce (pod wodami),

2. dz. nr 140 o pow. 0,0800 ha – zbiornik wodny w miejscowości Obręczna (pod wodami),

3. dz. nr 141/2 o pow. 0,0600 ha – zbiornik wodny w miejscowości Obręczna (pod wodami),

4. dz. nr 211/1 o pow. 0,3700 ha – pod przepompownią w miejscowości Obręczna (zabudowana),

5. dz. nr 504/1 o pow. 0,2100 ha – pod drogą w miejscowości Czerwona Góra (zurbanizowana),

6. dz. nr 977/2 o pow. 0,1800 ha – pod drogą w miejscowości Czerwona Góra (zurbanizowana),

7. dz. nr 68 o pow. 0,5900 ha – pod mieszkaniami wspomaganymi w miejscowości Biskupice (zabudowana),

8. dz. nr 201 o pow. 0,1300 ha – pod mieszkaniami wspomaganymi w miejscowości Biskupice (zabudowana),
9. dz. nr 435 o pow. 0,1100 ha – po byłej szkole w miejscowości Zwola (zabudowana),
10. dz. nr 154/1 o pow. 0,0841 ha – obok szkoły w miejscowości Grocholice (zabudowana),
11. dz. nr 154/2 o pow. 1,3600 ha – pod szkołą w miejscowości Sadowie – trwały zarząd (zabudowana),
12. dz. nr 154/5 o pow. 1,1920 ha – pod byłą szkołą w miejscowości Grocholice (zabudowana),
13. dz. nr 196/3 o pow. 0,0700 ha – pod świetlicą w miejscowości Rżuchów (zabudowana),
14. dz. nr 407/2 o pow. 0,7700 ha – pod wysypiskiem śmieci w miejscowości Grocholice,
15. dz. nr 49/6 o pow. 0,5600 ha – pod boiskiem sportowym w miejscowości Jacentów,
16. dz. nr 179/38 o pow. 0,1900 ha – skwerek zieleni na osiedlu Jacentów I,
17. dz. nr 179/22 o pow. 0,0063 ha – droga na osiedlu Jacentów I (zurbanizowana),
18. dz. nr 179/85 o pow. 0,0200 ha – ścieżka na osiedlu Jacentów I,
19. dz. nr 164/8 o pow. 0,1630 ha – pod budynkiem urzędu Gminy w Sadowiu (zabudowana),
20. dz. nr 164/6 o pow. 0,1580 ha – pod budynkiem B-OKGS w Sadowiu (zabudowana),
21. dz. nr 164/3 o pow. 0,1400 ha – pod budynkiem Ośrodka Zdrowia w Sadowiu (zabudowana),
22. dz. nr 164/2 o pow. 0,4880 ha – parking za Ośrodkiem Zdrowia w Sadowiu (zurbanizowana),
23. dz. nr 150/5 o pow. 0,1600 ha – pod hydrofornią w Sadowiu (zabudowana),
24. dz. nr 150/4 o pow. 0,0800 ha – droga do hydroforni w Sadowiu (zurbanizowana),
25. dz. nr 49/26 o pow. 0,0276 ha – pod stacją trafo w miejscowości Jacentów II,
26. dz. nr 49/39 o pow. 0,7511 ha – droga osiedlowa w miejscowości Jacentów II (zurbanizowana),
27. dz. nr 49/61 o pow. 0,0818 ha – pas drogowy w miejscowości Jacentów II,
28. dz. nr 179/103 o pow. 0,0175 ha – pas drogowy w miejscowości Jacentów I,
29. dz. nr 179/104 o pow. 0,0372 ha – pod stacją trafo w miejscowości Jacentów I,
30. dz. nr 49/85 o pow. 0,5771 ha – pod boiskiem sportowym w miejscowości Jacentów,
31. dz. nr 89/3 o pow. 0,0613 ha – droga osiedlowa w miejscowości Jacentów III (zurbanizowana),
32. dz. nr 89/25 o pow. 0,2141 ha – droga osiedlowa w miejscowości Jacentów III (zurbanizowana),
33. dz. nr 309/2 o pow. 0,0200 ha – droga lokalna w Sadowiu (zurbanizowana),
34. dz. nr 169/2 o pow. 0,0466 ha – parking przy Urzędzie Gminy w Sadowiu (zurbanizowana),
35. dz. nr 164/4 o pow. 0,0561 ha – udział wynoszący 2070/9042 części pod budynkiem wielofunkcyjnym w Sadowiu (zabudowana),
36. dz. nr 48/2 o pow. 0,2093 ha – droga lokalna w miejscowości Jacentów III (zurbanizowana),

37. dz. nr 1024 o pow. 0,2700 ha - działka skomunalizowana po byłym Kółku Rolniczym w miejscowości Zochcin,
38. dz. nr 1056 o pow. 0,0600 ha – działka skomunalizowana po byłym składzie buraków cukrowych w miejscowości Porudzie,
39. dz. nr 32 o pow. 0,2100 ha – droga gminna nr 4242027 w miejscowości Szczucice,
40. dz. nr 391 o pow. 0,1700 ha – skomunalizowana, położona w miejscowości Czerwona Góra,
41. dz. nr 64/1 o pow. 0,0754 ha – wykupiona od A. Grzesik pod przebudowę drogi gminnej w miejscowości Truskolasy (zurbanizowana),
42. dz. nr 164/7 o pow. 0,0230 ha – skomunalizowana, plac przed budynkiem B-OKGS (droga),
43. dz. nr 166 o pow. 0,0400 ha – nabyta przez zasiedzenie, plac przed budynkiem B-OKGS (zabudowana),
44. dz. nr 167 o pow. 0,0700 ha – nabyta przez zasiedzenie, plac przed budynkiem B-OKGS (droga),
45. dz. nr 168 o pow. 0,0100 ha – nabyta przez zasiedzenie, plac przed budynkiem B-OKGS (droga),
46. dz. nr 50/1 o pow. 0,9200 ha – skomunalizowana, położona w miejscowości Biskupice (zabudowana),
47. dz. nr 50/2 o pow. 0,1100 ha – skomunalizowana, położona w miejscowości Biskupice (zabudowana),
48. dz. nr 194/1 o pow. 0,0800 ha – skomunalizowana, położona w miejscowości Rżuchów (zabudowana),
49. dz. nr 49/87 o pow. 0,0696 ha – przy boisku sportowym w miejscowości Jacentów,
50. dz. nr 10/51 o pow. 0,0202 ha – droga dojazdowa w miejscowości Bogusławice,
51. dz. nr 10/49 o pow. 0,0402 ha – droga dojazdowa w miejscowości Bogusławice,
52. dz. nr 43/1 o pow. 0,2194 ha – wchodzi w skład gospodarstwa rolnego nabytego jako spadek po D. Waga, położona w miejscowości Ruszkowiec,
53. dz. nr 305/1 o pow. 0,1489 ha - wchodzi w skład gospodarstwa rolnego nabytego jako spadek po D. Waga, położona w miejscowości Ruszkowiec,
54. dz. nr 276 o pow. 0,2500 ha – nabyta w ramach spadku po p. T. Kaczmarczyku, położona w miejscowości Łężyce (rolna),
55. dz. nr 351 o pow. 0,4700 ha - nabyta w ramach spadku po p. T. Kaczmarczyku, położona w miejscowości Łężyce (rolna),
56. dz. nr 353 o pow. 0,2600 ha - nabyta w ramach spadku po p. T. Kaczmarczyku, położona w miejscowości Łężyce (rolna),

57. dz. nr 784 o pow. 0,2600 ha - nabyta w ramach spadku po p. T. Kaczmarczyku, położona w miejscowości Truskolasy (las),
58. dz. nr 1008 o pow. 0,1600 ha - nabyta w ramach spadku po p. T. Kaczmarczyku, położona w miejscowości Truskolasy (las),
59. dz. nr 192/2 o pow. 0,0681 ha - wydzielona pod poszerzenie drogi gminnej zgodnie z MPZP za odszkodowaniem, położona w miejscowości Sadowie,
60. dz. nr 76/4 o pow. 0,0177 ha położona w Zochcinie - przekazana w drodze darowizny pod budowę drogi w Zochcinie,
61. dz. nr 91/4 o pow. 0,0190 ha położona w Zochcinie - przekazana w drodze darowizny pod budowę drogi w Zochcinie,
62. dz. nr 80/7 o pow. 0,0191 ha położona w Zochcinie - przekazana w drodze darowizny pod budowę drogi w Zochcinie,
63. dz. nr 92/8 o pow. 0,0476 ha położona w Zochcinie - przekazana w drodze darowizny pod budowę drogi w Zochcinie,
64. dz. nr 65/4 o pow. 0,0223 ha położona w Zochcinie - przekazana w drodze darowizny pod budowę drogi w Zochcinie,
65. dz. nr 88/5 o pow. 0,0235 ha położona w Zochcinie - przekazana w drodze darowizny pod budowę drogi w Zochcinie,
66. dz. nr 83/4 o pow. 0,0181 ha położona w Zochcinie - przekazana w drodze darowizny pod budowę drogi w Zochcinie,
67. dz. nr 94/4 o pow. 0,0170 ha położona w Zochcinie - przekazana w drodze darowizny pod budowę drogi w Zochcinie,
68. dz. nr 63/3 o pow. 0,0217 ha położona w Zochcinie - przekazana w drodze darowizny pod budowę drogi w Zochcinie,
69. dz. nr 82/6 o pow. 0,0234 ha położona w Zochcinie - przekazana w drodze darowizny pod budowę drogi w Zochcinie,
70. dz. nr 85/4 o pow. 0,0255 ha położona w Zochcinie - przekazana w drodze darowizny pod budowę drogi w Zochcinie,
71. dz. nr 86/4 o pow. 0,0124 ha położona w Zochcinie - przekazana w drodze darowizny pod budowę drogi w Zochcinie,
72. dz. nr 61/4 o pow. 0,0155 ha położona w Zochcinie - przekazana w drodze darowizny pod budowę drogi w Zochcinie,

73. dz. nr 62/8 o pow. 0,0399 ha położona w Zochcinie - przekazana w drodze darowizny pod budowę drogi w Zochcinie,
74. dz. nr 1038/2 o pow. 0,0281 ha położona w Zochcinie - przekazana w drodze darowizny pod budowę drogi w Zochcinie,
75. dz. nr 73/4 o pow. 0,0307 ha położona w Zochcinie - przekazana w drodze darowizny pod budowę drogi w Zochcinie,
76. dz. nr 90/4 o pow. 0,0164 ha położona w Zochcinie - przekazana w drodze darowizny pod budowę drogi w Zochcinie,
77. dz. nr 93/4 o pow. 0,0314 ha położona w Zochcinie - przekazana w drodze darowizny pod budowę drogi w Zochcinie,
78. dz. nr 95/4 o pow. 0,0408 ha położona w Zochcinie - przekazana w drodze darowizny pod budowę drogi w Zochcinie,
79. dz. nr 74/9 o pow. 0,0161 ha położona w Zochcinie - przekazana w drodze darowizny pod budowę drogi w Zochcinie,
80. dz. nr 75/11 o pow. 0,0100 ha położona w Zochcinie - przekazana w drodze darowizny pod budowę drogi w Zochcinie,
81. dz. nr 74/12 o pow. 0,0169 ha położona w Zochcinie - przekazana w drodze darowizny pod budowę drogi w Zochcinie,
82. dz. nr 75/8 o pow. 0,0147 ha położona w Zochcinie - przekazana w drodze darowizny pod budowę drogi w Zochcinie,
83. dz. nr 71/4 o pow. 0,0131 ha położona w Zochcinie - przekazana w drodze darowizny pod budowę drogi w Zochcinie,
84. dz. nr 72/4 o pow. 0,0025 ha położona w Zochcinie - przekazana w drodze darowizny pod budowę drogi w Zochcinie,
85. dz. nr 78/4 o pow. 0,0192 ha położona w Zochcinie - przekazana w drodze darowizny pod budowę drogi w Zochcinie,
86. dz. nr 87/4 o pow. 0,0192 ha położona w Zochcinie - przekazana w drodze darowizny pod budowę drogi w Zochcinie,
87. dz. nr 214/2 o pow. 0,3000 ha położona w miejscowości Niemienicach – skomunalizowana (rolna),
88. dz. nr 143/4 o pow. 0,0138 ha położona w miejscowości Obręczna, wydzielona i wykupiona od P. Iskry (droga),

89. dz. nr 290/6 o pow. 0,0252 ha położona w miejscowości Wszehświęte, wydzielona i odkupiona od W. Garonia (droga),
90. dz. nr 179/111 o pow. 0,0021 ha położona w miejscowości Jacentów, stanowi drogę na osiedlu Jacentów I,
91. dz. nr 179/113 o pow. 0,0005 ha położona w miejscowości Jacentów, stanowi drogę na osiedlu Jacentów I,
92. dz. nr 179/115 o pow. 0,9150 ha położona w miejscowości Jacentów, stanowi drogę na osiedlu Jacentów I,
93. dz. nr 192/3 o pow. 0,2919 ha – przejęta od p. Wiśniosy, położona w Sadowiu (droga),
94. dz. nr 69/4 o pow. 0,0165 ha położona w Zochcinie – przekazana w drodze darowizny pod budowę drogi w Zochcinie,
95. dz. nr 79/6 o pow. 0,0199 ha położona w Zochcinie – przekazana w drodze darowizny pod budowę drogi w Zochcinie,
96. dz. nr 89/4 o pow. 0,0175 ha położona w Zochcinie – przekazana w drodze darowizny pod budowę drogi w Zochcinie,
97. dz. nr 425 o pow. 0,0600 ha położona w miejscowości Gołoszyce (gmina Baćkowice) - wykupiona pod zbiorniki wyrównawcze dla wodociągów w miejscowości Łężyce,
98. dz. nr 232/2 o pow. 0,0280 ha położona w miejscowości Rżuchów - wydzielona i odkupiona od p. M. Myszony – Tarnowskiej pod budowę drogi,
99. dz. nr 275/1 o pow. 0,1113 ha położona w miejscowości Niemienice – wydzielona i odkupiona od p. R. Szybalskiego pod budowę drogi,
100. dz. nr 35 o pow. 0,5300 ha położona w miejscowości Czerwona Góra – skomunalizowana działka drogowa,
101. dz. nr 135 o pow. 0,0900 ha położona w miejscowości Czerwona Góra – skomunalizowana działka drogowa,
102. dz. nr 148 o pow. 0,5700 ha położona w miejscowości Czerwona Góra – skomunalizowana działka drogowa,
103. dz. nr 174 o pow. 1,1000 ha położona w miejscowości Czerwona Góra – skomunalizowana działka drogowa,
104. dz. nr 239 o pow. 0,1100 ha położona w miejscowości Czerwona Góra – skomunalizowana działka drogowa,

- 105.dz. nr 265 o pow. 0,2000 ha położona w miejscowości Czerwona Góra – skomunalizowana działka drogowa,
- 106.dz. nr 285 o pow. 0,1200 ha położona w miejscowości Czerwona Góra – skomunalizowana działka drogowa,
- 107.dz. nr 293 o pow. 0,0500 ha położona w miejscowości Czerwona Góra – skomunalizowana działka drogowa,
- 108.dz. nr 305 o pow. 0,3200 ha położona w miejscowości Czerwona Góra – skomunalizowana działka drogowa,
- 109.dz. nr 328 o pow. 0,2400 ha położona w miejscowości Czerwona Góra – skomunalizowana działka drogowa,
- 110.dz. nr 351 o pow. 0,1300 ha położona w miejscowości Czerwona Góra – skomunalizowana działka drogowa,
- 111.dz. nr 361 o pow. 0,1900 ha położona w miejscowości Czerwona Góra – skomunalizowana działka drogowa,
- 112.dz. nr 368 o pow. 0,0900 ha położona w miejscowości Czerwona Góra – skomunalizowana działka drogowa,
- 113.dz. nr 374 o pow. 0,0400 ha położona w miejscowości Czerwona Góra – skomunalizowana działka drogowa,
- 114.dz. nr 393 o pow. 0,0500 ha położona w miejscowości Czerwona Góra – skomunalizowana działka drogowa,
- 115.dz. nr 410 o pow. 0,0900 ha położona w miejscowości Czerwona Góra – skomunalizowana działka drogowa,
- 116.dz. nr 411 o pow. 0,0100 ha położona w miejscowości Czerwona Góra – skomunalizowana działka drogowa,
- 117.dz. nr 478 o pow. 0,1500 ha położona w miejscowości Czerwona Góra – skomunalizowana działka drogowa,
- 118.dz. nr 508 o pow. 0,0500 ha położona w miejscowości Czerwona Góra – skomunalizowana działka drogowa,
- 119.dz. nr 509 o pow. 0,1100 ha położona w miejscowości Czerwona Góra – skomunalizowana działka drogowa,
- 120.dz. nr 654 o pow. 0,1700 ha położona w miejscowości Czerwona Góra – skomunalizowana działka drogowa,

- 121.dz. nr 864 o pow. 0,1000 ha położona w miejscowości Czerwona Góra – skomunalizowana działka drogowa,
- 122.dz. nr 871 o pow. 0,0700 ha położona w miejscowości Czerwona Góra – skomunalizowana działka drogowa,
- 123.dz. nr 882 o pow. 0,1200 ha położona w miejscowości Czerwona Góra – skomunalizowana działka drogowa,
- 124.dz. nr 894 o pow. 0,3100 ha położona w miejscowości Czerwona Góra – skomunalizowana działka drogowa,
- 125.dz. nr 907 o pow. 0,0700 ha położona w miejscowości Czerwona Góra – skomunalizowana działka drogowa,
- 126.dz. nr 908 o pow. 0,4600 ha położona w miejscowości Czerwona Góra – skomunalizowana działka drogowa,
- 127.dz. nr 922 o pow. 0,0600 ha położona w miejscowości Czerwona Góra – skomunalizowana działka drogowa,
- 128.dz. nr 945 o pow. 0,2300 ha położona w miejscowości Czerwona Góra – skomunalizowana działka drogowa,
- 129.dz. nr 956 o pow. 0,1600 ha położona w miejscowości Czerwona Góra – skomunalizowana działka drogowa,
- 130.dz. nr 976 o pow. 0,2700 ha położona w miejscowości Czerwona Góra – skomunalizowana działka drogowa,
- 131.dz. nr 998 o pow. 0,1200 ha położona w miejscowości Czerwona Góra – skomunalizowana działka drogowa,
- 132.dz. nr 1026 o pow. 0,1000 ha położona w miejscowości Czerwona Góra – skomunalizowana działka drogowa,
- 133.dz. nr ewid. 17 o pow. 0,0500 ha położona w miejscowości Zwola – skomunalizowana działka drogowa,
- 134.dz. nr ewid. 45 o pow. 0,3200 ha położona w miejscowości Zwola – skomunalizowana działka drogowa,
- 135.dz. nr ewid. 47 o pow. 0,1900 ha położona w miejscowości Zwola – skomunalizowana działka drogowa,
- 136.dz. nr ewid. 76 o pow. 0,7100 ha położona w miejscowości Zwola – skomunalizowana działka drogowa,

- 137.działka nr ewid. 152 o pow. 1,1000 ha położona w miejscowości Zwola – skomunalizowana działka drogowa,
- 138.dz. nr ewid. 180/1 o pow. 0,4945 ha położona w miejscowości Zwola – skomunalizowana działka drogowa,
- 139.dz. nr ewid. 182 o pow. 0,0700 ha położona w miejscowości Zwola – skomunalizowana działka drogowa,
- 140.dz. nr ewid. 209 o pow. 0,1000 ha położona w miejscowości Zwola – skomunalizowana działka drogowa,
- 141.dz. nr ewid. 212 o pow. 0,2200 ha położona w miejscowości Zwola – skomunalizowana działka drogowa,
- 142.dz. nr ewid. 215 o pow. 0,2000 ha położona w miejscowości Zwola – skomunalizowana działka drogowa,
- 143.dz. nr ewid. 224 o pow. 0,4100 ha położona w miejscowości Zwola – skomunalizowana działka drogowa,
- 144.dz. nr ewid. 251 o pow. 0,0100 ha położona w miejscowości Zwola – skomunalizowana działka drogowa,
- 145.dz. nr ewid. 258 o pow. 0,0900 ha położona w miejscowości Zwola – skomunalizowana działka drogowa,
- 146.dz. nr ewid. 304 o pow. 0,1500 ha położona w miejscowości Zwola – skomunalizowana działka drogowa,
- 147.dz. nr ewid. 359 o pow. 0,0500 ha położona w miejscowości Zwola – skomunalizowana działka drogowa,
- 148.dz. nr ewid. 365 o pow. 0,1100 ha położona w miejscowości Zwola – skomunalizowana działka drogowa,
- 149.dz. nr ewid. 380 o pow. 0,0100 ha położona w miejscowości Zwola – skomunalizowana działka drogowa,
- 150.dz. nr ewid. 444 o pow. 0,1700 ha położona w miejscowości Zwola – skomunalizowana działka drogowa,
- 151.dz. nr ewid. 483 o pow. 0,6600 ha położona w miejscowości Zwola – skomunalizowana działka drogowa,
- 152.dz. nr ewid. 484 o pow. 0,1700 ha położona w miejscowości Zwola – skomunalizowana działka drogowa,

- 153.dz. nr ewid. 492 o pow. 0,1400 ha położona w miejscowości Zwola – skomunalizowana działka drogowa,
- 154.dz. nr ewid. 518 o pow. 0,1700 ha położona w miejscowości Zwola – skomunalizowana działka drogowa,
- 155.dz. nr ewid. 538 o pow. 0,3500 ha położona w miejscowości Zwola – skomunalizowana działka drogowa,
- 156.dz. nr ewid. 554 o pow. 0,4200 ha położona w miejscowości Zwola – skomunalizowana działka drogowa,
- 157.dz. nr ewid. 600 o pow. 0,1500 ha położona w miejscowości Zwola – skomunalizowana działka drogowa,
- 158.dz. nr ewid. 603 o pow. 0,0100 ha położona w miejscowości Zwola – skomunalizowana działka drogowa,
- 159.dz. nr ewid. 18 o pow. 0,1000 ha położona w miejscowości Zochcin - skomunalizowana działka drogowa,
- 160.dz. nr ewid. 32 o pow. 0,5700 ha położona w miejscowości Zochcin - skomunalizowana działka drogowa,
- 161.dz. nr ewid. 49/1 o pow. 0,0046 ha położona w miejscowości Zochcin - skomunalizowana działka drogowa,
- 162.dz. nr ewid. 49/2 o pow. 0,0119 ha położona w miejscowości Zochcin - skomunalizowana działka drogowa,
- 163.dz. nr ewid. 49/4 o pow. 0,0085 ha położona w miejscowości Zochcin - skomunalizowana działka drogowa,
- 164.dz. nr ewid. 49/5 o pow. 0,0240 ha położona w miejscowości Zochcin - skomunalizowana działka drogowa,
- 165.dz. nr ewid. 49/6 o pow. 0,0455 ha położona w miejscowości Zochcin - skomunalizowana działka drogowa,
- 166.dz. nr ewid. 96 o pow. 0,2000 ha, położona w miejscowości Zochcin - skomunalizowana działka drogowa,
- 167.dz. nr ewid. 118 o pow. 0,1200 ha położona w miejscowości Zochcin - skomunalizowana działka drogowa,
- 168.dz. nr ewid. 126 o pow. 0,0800 ha położona w miejscowości Zochcin - skomunalizowana działka drogowa,

- 169.dz. nr ewid. 176 o pow. 0,0800 ha położona w miejscowości Zochcin - skomunalizowana działka drogowa,
- 170.dz. nr ewid. 188 o pow. 0,0600 ha położona w miejscowości Zochcin - skomunalizowana działka drogowa,
- 171.dz. nr ewid. 231 o pow. 0,1200 ha położona w miejscowości Zochcin - skomunalizowana działka drogowa,
- 172.dz. nr ewid. 260 o pow. 0,2600 ha położona w miejscowości Zochcin - skomunalizowana działka drogowa,
- 173.dz. nr ewid. 270 o pow. 0,0500 ha położona w miejscowości Zochcin - skomunalizowana działka drogowa,
- 174.dz. nr ewid. 342 o pow. 0,1900 ha położona w miejscowości Zochcin - skomunalizowana działka drogowa,
- 175.dz. nr ewid. 357 o pow. 0,4600 ha położona w miejscowości Zochcin - skomunalizowana działka drogowa,
- 176.dz. nr ewid. 459 o pow. 0,1000 ha położona w miejscowości Zochcin - skomunalizowana działka drogowa,
- 177.dz. nr ewid. 460 o pow. 0,2500 ha położona w miejscowości Zochcin - skomunalizowana działka drogowa,
- 178.dz. nr ewid. 495 o pow. 0,0500 ha położona w miejscowości Zochcin - skomunalizowana działka drogowa,
- 179.dz. nr ewid. 504 o pow. 0,4400 ha położona w miejscowości Zochcin - skomunalizowana działka drogowa,
- 180.dz. nr ewid. 518 o pow. 0,0400 ha położona w miejscowości Zochcin - skomunalizowana działka drogowa,
- 181.dz. nr ewid. 538 o pow. 0,1400 ha położona w miejscowości Zochcin - skomunalizowana działka drogowa,
- 182.dz. nr ewid. 539 o pow. 0,2700 ha położona w miejscowości Zochcin - skomunalizowana działka drogowa,
- 183.dz. nr ewid. 554 o pow. 0,1900 ha położona w miejscowości Zochcin - skomunalizowana działka drogowa,
- 184.dz. nr ewid. 555 o pow. 0,1500 ha położona w miejscowości Zochcin - skomunalizowana działka drogowa,

- 185.dz. nr ewid. 563 o pow. 0,1400 ha położona w miejscowości Zochcin - skomunalizowana działka drogowa,
- 186.dz. nr ewid. 585 o pow. 0,1900 ha położona w miejscowości Zochcin - skomunalizowana działka drogowa,
- 187.dz. nr ewid. 624 o pow. 0,2800 ha położona w miejscowości Zochcin - skomunalizowana działka drogowa,
- 188.dz. nr ewid. 660 o pow. 0,1600 ha położona w miejscowości Zochcin - skomunalizowana działka drogowa,
- 189.dz. nr ewid. 709 o pow. 0,2800 ha położona w miejscowości Zochcin - skomunalizowana działka drogowa,
- 190.dz. nr ewid. 710 o pow. 0,3200 ha położona w miejscowości Zochcin - skomunalizowana działka drogowa,
- 191.dz. nr ewid. 719 o pow. 0,0100 ha położona w miejscowości Zochcin - skomunalizowana działka drogowa,
- 192.dz. nr ewid. 725 o pow. 0,0200 ha położona w miejscowości Zochcin - skomunalizowana działka drogowa,
- 193.dz. nr ewid. 737 o pow. 0,2000 ha położona w miejscowości Zochcin - skomunalizowana działka drogowa,
- 194.dz. nr ewid. 895 o pow. 0,0400 ha położona w miejscowości Zochcin - skomunalizowana działka drogowa,
- 195.dz. nr ewid. 896 o pow. 0,3900 ha położona w miejscowości Zochcin - skomunalizowana działka drogowa,
- 196.dz. nr ewid. 897 o pow. 0,3200 ha położona w miejscowości Zochcin - skomunalizowana działka drogowa,
- 197.dz. nr ewid. 898 o pow. 0,5300 ha położona w miejscowości Zochcin - skomunalizowana działka drogowa,
- 198.dz. nr ewid. 907 o pow. 0,0700 ha położona w miejscowości Zochcin - skomunalizowana działka drogowa,
- 199.dz. nr ewid. 929 o pow. 0,0800 ha położona w miejscowości Zochcin - skomunalizowana działka drogowa,
- 200.dz. nr ewid. 943 o pow. 0,1800 ha położona w miejscowości Zochcin - skomunalizowana działka drogowa,

- 201.dz. nr ewid. 984 o pow. 0,2400 ha położona w miejscowości Zochcin - skomunalizowana działka drogowa,
- 202.dz. nr ewid. 1018 o pow. 0,7000 ha położona w miejscowości Zochcin - skomunalizowana działka drogowa,
- 203.dz. nr ewid. 1059 o pow. 0,0600 ha położona w miejscowości Zochcin - skomunalizowana działka drogowa,
- 204.dz. nr ewid. 6 o pow. 0,0700 ha położona w miejscowości Rżuchów – skomunalizowana działka drogowa,
- 205.dz. nr ewid. 17 o pow. 0,1200 ha położona w miejscowości Rżuchów – skomunalizowana działka drogowa,
- 206.dz. nr ewid. 47 o pow. 0,1800 ha położona w miejscowości Rżuchów – skomunalizowana działka drogowa,
- 207.dz. nr ewid. 54 o pow. 0,1200 ha położona w miejscowości Rżuchów – skomunalizowana działka drogowa,
- 208.dz. nr ewid. 101 o pow. 0,0400 ha położona w miejscowości Rżuchów – skomunalizowana działka drogowa,
- 209.dz. nr ewid. 151 o pow. 0,0200 ha położona w miejscowości Rżuchów – skomunalizowana działka drogowa,
- 210.dz. nr ewid. 160/1 o pow. 0,6124 ha położona w miejscowości Rżuchów – skomunalizowana działka drogowa,
- 211.dz. nr ewid. 231 o pow. 0,1000 ha położona w miejscowości Rżuchów – skomunalizowana działka drogowa,
- 212.dz. nr ewid. 247 o pow. 0,2000 ha położona w miejscowości Rżuchów – skomunalizowana działka drogowa,
- 213.dz. nr ewid. 249 o pow. 0,2100 ha położona w miejscowości Rżuchów – skomunalizowana działka drogowa,
- 214.dz. nr ewid. 29 o pow. 0,2200 ha położona w miejscowości Ruszkowiec – skomunalizowana działka drogowa,
- 215.dz. nr ewid. 83/2 o pow. 0,1200 ha położona w miejscowości Ruszkowiec – skomunalizowana działka drogowa,
- 216.dz. nr ewid. 84/2 o pow. 1,0500 ha położona w miejscowości Ruszkowiec – skomunalizowana działka drogowa,

- 217.dz. nr ewid. 134 o pow. 0,0100 ha położona w miejscowości Ruszkowiec – skomunalizowana działka drogowa,
- 218.dz. nr ewid. 179 o pow. 0,2700 ha położona w miejscowości Ruszkowiec – skomunalizowana działka drogowa,
- 219.dz. nr ewid. 313 o pow. 0,1100 ha położona w miejscowości Ruszkowiec – skomunalizowana działka drogowa,
- 220.dz. nr ewid. 23 o pow. 0,4000 ha położona w miejscowości Szczucice – skomunalizowana działka leśna,
- 221.dz. nr ewid. 70 o pow. 0,7500 ha położona w miejscowości Szczucice – skomunalizowana działka stanowiąca grunty orne (0,3400 ha), sad (0,3700 ha), pastwisko (0,0400 ha),
- 222.dz. nr ewid. 82 o pow. 5,0900 ha położona w miejscowości Szczucice – skomunalizowana działka stanowiąca grunty orne (4,2800 ha), grunty rolne zabudowane (0,2300 ha), pastwisko (0,5800 ha),
- 223.dz. nr ewid. 129 o pow. 0,0400 ha położona w miejscowości Szczucice – skomunalizowana działka stanowiąca pastwisko,
224. dz. nr ewid. 1 o pow. 0,1000 ha położona w miejscowości Szczucice - skomunalizowana działka drogowa,
225. dz. nr ewid. 15 o pow. 0,1500 ha położona w miejscowości Szczucice - skomunalizowana działka drogowa,
226. dz. nr ewid. 21 o pow. 0,1700 ha położona w miejscowości Szczucice - skomunalizowana działka drogowa,
227. dz. nr ewid. 25 o pow. 0,1800 ha położona w miejscowości Szczucice - skomunalizowana działka drogowa,
228. dz. nr ewid. 45 o pow. 0,1900 ha położona w miejscowości Szczucice - skomunalizowana działka drogowa,
229. dz. nr ewid. 46/2 o pow. 0,0700 ha położona w miejscowości Szczucice - skomunalizowana działka drogowa,
230. dz. nr ewid. 51 o pow. 0,7700 ha położona w miejscowości Szczucice - skomunalizowana działka drogowa,
231. dz. nr ewid. 110 o pow. 0,2200 ha położona w miejscowości Szczucice - skomunalizowana działka drogowa,

- 232.dz. nr ewid. 82 o pow. 0,1300 ha położona w miejscowości Małoszyce – działka zabudowana (zlewnia mleka) nabyta od Okręgowej Spółdzielni Mleczarskiej w Opatowie,
233. dz. nr ewid. 549 o pow. 0,1100 ha położona w miejscowości Sadowie – działka zabudowana (zlewnia mleka) nabyta od Okręgowej Spółdzielni Mleczarskiej w Opatowie,
- 234.dz. nr ewid. 57 o pow. 0,0700 ha położona w miejscowości Bukowiany – skomunalizowana leśna,
- 235.dz. nr ewid. 58 o pow. 0,6500 ha położona w miejscowości Bukowiany – skomunalizowana działka drogowa,
- 236.dz. nr ewid. 16 o pow. 0,0600 ha położona w miejscowości Bukowiany – skomunalizowana stanowiąca łąkę i las,
- 237.dz. nr ewid. 26 o pow. 0,2100 ha położona w miejscowości Bukowiany – skomunalizowana działka drogowa,
- 238.dz. nr ewid. 46 o pow. 0,2500 ha położona w miejscowości Bukowiany – skomunalizowana działka drogowa,
- 239.dz. nr ewid. 50 o pow. 0,3800 ha położona w miejscowości Bukowiany – skomunalizowana działka drogowa,
- 240.dz. nr ewid. 62 o pow. 0,0300 ha położona w miejscowości Bukowiany – skomunalizowana działka drogowa,
- 241.dz. nr ewid. 67 o pow. 0,5400 ha położona w miejscowości Bukowiany – skomunalizowana działka drogowa,
- 242.dz. nr ewid. 68 o pow. 0,3900 ha położona w miejscowości Bukowiany – skomunalizowana działka drogowa,
- 243.dz. nr ewid. 76 o pow. 0,0500 ha położona w miejscowości Bukowiany – skomunalizowana działka drogowa,
- 244.dz. nr ewid. 79 o pow. 0,4500 ha położona w miejscowości Bukowiany – skomunalizowana działka drogowa,
- 245.dz. nr ewid. 100 o pow. 0,2400 ha położona w miejscowości Bukowiany – skomunalizowana działka drogowa,
- 246.dz. nr ewid. 117 o pow. 0,0200 ha położona w miejscowości Bukowiany – skomunalizowana działka drogowa,
- 247.dz. nr ewid. 147 o pow. 0,0200 ha położona w miejscowości Bukowiany – skomunalizowana działka drogowa,

- 248.dz. nr ewid. 203 o pow. 0,0400 ha położona w miejscowości Bukowiany – skomunalizowana działka drogowa,
- 249.dz. nr ewid. 216 o pow. 0,2200 ha położona w miejscowości Bukowiany – skomunalizowana działka drogowa,
- 250.dz. nr ewid. 220 o pow. 0,2000 ha położona w miejscowości Bukowiany – skomunalizowana działka drogowa,
- 251.dz. nr ewid. 287 o pow. 0,7200 ha położona w miejscowości Bukowiany – skomunalizowana działka drogowa,
- 252.dz. nr ewid. 348 o pow. 0,2400 ha położona w miejscowości Bukowiany – skomunalizowana działka drogowa,
- 253.dz. nr ewid. 6 o pow. 0,0600 ha położona w miejscowości Biskupice – skomunalizowana działka drogowa,
- 254.dz. nr ewid. 33/2 o pow. 0,1700 ha położona w miejscowości Biskupice – skomunalizowana działka drogowa,
- 255.dz. nr ewid. 33/4 o pow. 0,1156 ha położona w miejscowości Biskupice – skomunalizowana działka drogowa,
- 256.dz. nr ewid. 47 o pow. 0,0700 ha położona w miejscowości Biskupice – skomunalizowana działka drogowa,
- 257.dz. nr ewid. 56/2 o pow. 0,0600 ha położona w miejscowości Biskupice – skomunalizowana działka drogowa,
- 258.dz. nr ewid. 57 o pow. 0,0300 ha położona w miejscowości Biskupice – skomunalizowana działka drogowa,
- 259.dz. nr ewid. 69 o pow. 0,2000 ha położona w miejscowości Biskupice – skomunalizowana działka drogowa,
- 260.dz. nr ewid. 95 o pow. 0,1300 ha położona w miejscowości Biskupice – skomunalizowana działka drogowa,
- 261.dz. nr ewid. 97 o pow. 0,0400 ha położona w miejscowości Biskupice – skomunalizowana działka drogowa,
- 262.dz. nr ewid. 109 o pow. 0,4800 ha położona w miejscowości Biskupice – skomunalizowana działka drogowa,
- 263.dz. nr ewid. 111 o pow. 0,0600 ha położona w miejscowości Biskupice – skomunalizowana działka drogowa,

264. dz. nr ewid. 121 o pow. 0,0200 ha położona w miejscowości Biskupice – skomunalizowana działka drogowa,
265. dz. nr ewid. 137 o pow. 0,4500 ha położona w miejscowości Biskupice – skomunalizowana działka drogowa,
266. dz. nr ewid. 167 o pow. 0,3700 ha położona w miejscowości Biskupice – skomunalizowana działka drogowa,
267. dz. nr ewid. 192 o pow. 0,2000 ha położona w miejscowości Biskupice – skomunalizowana działka drogowa,
268. dz. nr ewid. 193/1 o pow. 0,0900 ha położona w miejscowości Biskupice – skomunalizowana działka drogowa,
269. dz. nr ewid. 193/2 o pow. 0,1600 ha położona w miejscowości Biskupice – skomunalizowana działka drogowa,
270. dz. nr ewid. 194 o pow. 0,1800 ha położona w miejscowości Biskupice – skomunalizowana działka drogowa.

IV. DZIAŁKI POD HYDROFORNIĄ W MIEJSCOWOŚCI WSZECHŚWIĘTE – 0,69 ha

271. dz. nr 100/6 o pow. 0,3600 ha – pod budynkiem przepompowni (zabudowana),
272. dz. nr 100/7 o pow. 0,1500 ha – droga dojazdowa do przepompowni (zurbanizowana),
273. dz. nr 100/8 o pow. 0,0300 ha – droga dojazdowa do studni głębinowej (zurbanizowana),
274. dz. nr 100/10 o pow. 0,0300 ha – droga dojazdowa do studni głębinowej (zurbanizowana),
275. dz. nr 100/11 o pow. 0,0400 ha – studnia głębinowa (zabudowana),
276. dz. nr 100/13 o pow. 0,0100 ha - droga dojazdowa do studni głębinowej (zurbanizowana),
277. dz. nr 101/3 o pow. 0,0200 ha - droga dojazdowa do studni głębinowej (zurbanizowana),
278. dz. nr 101/5 o pow. 0,0500 ha – studnia głębinowa (zabudowana).

Gmina Sadowie posiada tylko prawo własności. Nie posiada nieruchomości we władaniu, innych niż własność praw majątkowych, a także nie posiada udziałów w spółkach prawa handlowego.

Tabela Nr 22. Główne składniki aktywów trwałych

stan na 31.12.2021r.

Lp	Nazwa grupy rodzajowej składnika aktywów trwałych	Wartość początkowa - stan na początek roku obrotowego	Zwiększenie wartości początkowej		Przemieszczenie	Ogółem zwiększenie wartości początkowej(4+5+6)	Zmniejszenie wartości początkowej			Ogółem zmniejszenie wartości początkowej (8+9+10)	Wartość początkowa - stan na koniec roku obrotowego (3+7-11)
			Aktualizacja	Przychody			Zbycie	Likwidacja	inne		
1	2	3	4	5	6	7	8	9	10	11	12
1.	WARTOŚCI NIEMATERIALNE I PRAWNE	248 672,58		3 291,77		3 291,77			0,00	0,00	251 964,35
2.	ŚRODKI TRWAŁE	33 980 171,08	0,00	4 336 302,07	0,00	4 336 302,07	6 000,00	0,00	43 350,00	49 350,00	38 267 123,15
1)	Grunty	658 903,14		2 192 360,00		2 192 360,00	6 000,00		0,00	6 000,00	2 845 263,14
2)	Budynki i lokale	8 298 506,22		231 537,09		231 537,09				0,00	8 530 043,31
3)	Obiekty inżynierii lądowej i wodnej	17 680 773,93		677 272,57		677 272,57				0,00	18 358 046,50
4)	Kotły i maszyny energetyczne	6 800,00		689 270,00		689 270,00				0,00	696 070,00
5)	Maszyny, urządzenia i aparaty ogólnego zastosowania	282 067,74		0,00	0,00	0,00		0,00	0,00	0,00	282 067,74
6)	Maszyny, urządzenia i aparaty specjalistyczne	0,00				0,00				0,00	0,00
7)	Urządzenia techniczne	5 259 033,12		336 508,31		336 508,31				0,00	5 595 541,43
8)	Środki transportu	413 710,00		0,00		0,00				0,00	413 710,00

Raport o stanie Gminy Sadowie za rok 2021

9)	Narzędzia, przyrządy ruchomości i wyposażenie, gdzie indziej niesklasyfikowane	1 380 376,93		209 354,10	0,00	209 354,10		0,00	43 350,00	43 350,00	1 546 381,03
RAZEM:		34 228 843,66	0,00	4 339 593,84	0,00	4 339 593,84	6 000,00	0,00	43 350,00	49 350,00	38 519 087,50

Tabela Nr 23. Składniki aktywów.

Umorzenie - stan na początek roku obrotowego	Zwiększenia w ciągu roku obrotowego			Ogółem zwiększenie umorzenia (14+15+16)	Zmniejszenie umorzenia	Umorzenie - stan na koniec roku obrotowego (13+17-18)	Wartość netto składników aktywów	
	Aktualizacja	Amortyzacja za rok obrotowy	inne				stan na początek roku obrotowego (3-13)	Stan na koniec roku obrotowego (12-19)
13	14	15	16	17	18	19	20	21
248 672,58		3 291,77	0,00	3 291,77	0,00	251 964,35	0,00	0,00
18 212 398,03		1 819 678,62	0,00	1 819 678,62	43 350,00	19 988 726,65	12 498 336,72	18 278 396,50
0,00		0,00		0,00		0,00	658 903,14	2 845 263,14
2 836 060,50		206 725,16	0,00	206 725,16		3 042 785,66	2 203 469,16	5 487 257,65
10 231 097,40		781 317,76		781 317,76		11 012 415,16	7 449 676,53	7 345 631,34
3 411,33		44 704,20		44 704,20		48 115,53	3 388,67	647 954,47

Raport o stanie Gminy Sadowie za rok 2021

257 036,43		11 574,39	0,00	11 574,39	0,00	268 610,82	25 031,31	13 456,92
0,00		0,00		0,00		0,00	0,00	0,00
3 139 734,55		543 589,08		543 589,08		3 683 323,63	2 116 373,77	1 912 217,80
371 710,00		21 000,00	0,00	21 000,00	0,00	392 710,00	42 000,00	21 000,00
1 373 347,82		210 768,03	0,00	210 768,03	43 350,00	1 540 765,85	7 029,11	5 615,18
18 461 070,61	0,00	1 822 970,39	0,00	1 822 970,39	43 350,00	20 240 691,00	12 498 336,72	18 278 396,50

Tabela Nr 24. Grunty w wieczystym użytkowaniu

Stan na 31.12.2021r.

Lp.	Treść (nr działki, nazwa)	Wyszczególnienie	Stan na początek roku obrotowego	Zmiany stanu w trakcie roku obrotowego		Stan na koniec roku obrotowego (4+5-6)
				zwiększenia	zmniejszenia	
1	2	3	4	5	6	7
1.	49/66, Luxiona - Jacentów	Powierzchnia (m2)	0,7509			0,7509
		Wartość (zł)	36 794,00			36 794,00
2.	49/67, Luxiona - Jacentów	Powierzchnia (m2)	0,1489			0,1489
		Wartość (zł)	7 296,00			7 296,00
3.	49/68, Luxiona - Jacentów	Powierzchnia (m2)	0,3112			0,3112
		Wartość (zł)	15 249,00			15 249,00
4.	49/69, Luxiona - Jacentów	Powierzchnia (m2)	0,3124			0,3124
		Wartość (zł)	15 308,00			15 308,00

Raport o stanie Gminy Sadowie za rok 2021

5.	49/74, Luxiona - Jacentów	Powierzchnia (m2)	0,1033		0,1033
		Wartość (zł)	5 062,00		5 062,00
6.	49/88, Luxiona - Jacentów	Powierzchnia (m2)	0,415		0,4150
		Wartość (zł)	9 241,00		9 241,00
7.	49/78, Luxiona - Jacentów	Powierzchnia (m2)	0,3539		0,3539
		Wartość (zł)	17 341,00		17 341,00
8.	49/80, Luxiona - Jacentów	Powierzchnia (m2)	0,0676		0,0676
		Wartość (zł)	3 312,00		3 312,00
9.	49/81, Luxiona - Jacentów	Powierzchnia (m2)	0,0571		0,0571
		Wartość (zł)	2 798,00		2 798,00
10.	89/4, Luxiona - Jacentów	Powierzchnia (m2)	0,0789		0,0789
		Wartość (zł)	3 866,00		3 866,00
11.	89/2, Luxiona - Jacentów	Powierzchnia (m2)	0,4000		0,4000
		Wartość (zł)	19 600,00		19 600,00
12.	89/9, Cebula - Jacentów	Powierzchnia (m2)	0,16		0,1600
		Wartość (zł)	7 840,00		7 840,00
13.	49/77, Milcarz - Jacentów	Powierzchnia (m2)	0,1777		0,1777
		Wartość (zł)	8 707,00		8 707,00
14.	49/79, Kijanka - Jacentów	Powierzchnia (m2)	0,2959		0,2959
		Wartość (zł)	14 499,00		14 499,00
15.	49/89, Żelazowscy - Jacentów	Powierzchnia (m2)	0,0196		0,0196
		Wartość (zł)	12 054,00		12 054,00
16.	217/1, Majewscy(orne) - Grocholice	Powierzchnia (m2)	3,4300		3,4300
		Wartość (zł)	30 766,00		30 766,00
RAZEM		Powierzchnia (m2)	7,0824		7,0824
		Wartość (zł)	209 733,00		209 733,00

Tabela Nr 25. Informacja o stanie mienia komunalnego Gminy Sadowie na dzień 31.12.2021 r.

Lp.	Źródła dochodów	Dochody wykonane za 2020 rok	dochody wykonane za 2021 rok	dochody planowane na 2022 rok	dynamika (w %) 5/4	klasyfikacja (dział, rozdział, paragraf)
1	2	3	4.	5.	6.	7.
I.	wpływy ze sprzedaż składników majątkowych, w tym:	0,00	0,00	0,00	0,00	
	sprzedaż lokali	0,00	0,00	0,00	0,00	
	sprzedaż gruntów	0,00	0,00	0,00	0,00	
	sprzedaż nieruchomości zabudowanych	0,00	0,00	0,00	0,00	
	sprzedaż innych składników majątkowych	0,00	0,00	0,00	0,00	
II.	wpływy z opłat za użytkowanie wieczyste, w tym	8 862,89	8 862,89	8 909,05	100,52%	700 70005 0550
	opłaty pierwsze	0,00	0,00	0,00	0,00	
	opłaty roczne	8 862,89	8 862,89	8 909,05	100,52%	
III.	wpływy za przekształcenie użytkowania wieczystego we własność	2 064,01	121,37	150,15	123,71	700 70005 0760
IV.	wpływy z najmu, w tym	22 379,90	23 580,64	23 780,90	100,85%	700 70005 0750
	lokali użytkowych	21 614,40	22 815,14	23 015,40	100,88%	
	lokali mieszkalnych	0,00	0,00	0,00	0,00	
V.	wpływy z dzierżawy składników majątkowych	6 000,00	6 554,00	8 400,00	128,17%	010 01010 0750
VI.	wpływy za administrowanie	0,00	0,00	0,00	0,00	
VII.	wpływy za trwały zarząd	0,00	0,00	0,00	0,00	
VIII.	dywidendy	0,00	0,00	0,00	0,00	
IX.	inne wpływy (jakie)	0,00	0,00	0,00	0,00	

Dochody z majątku z tytułu wykonania prawa własności i innych praw majątkowych wyniosły za 2021r. 39.118,90zł, co obrazuje poniższa tabela:

Tabela Nr 26. Dane o dochodach uzyskanych z tytułu wykonywania prawa własności i innych praw majątkowych oraz z wykonywania posiadania – stan na 31.12.2021r.

Lp.	Źródła dochodów	Dochody wykonane za 2020 rok	Dochody wykonane za 2021 rok	Dochody planowane na 2022 rok	Dynamika /w %/
I.	Wpływy ze sprzedaży składników majątkowych, w tym:	0,00	0,00	0,00	0
	Sprzedaż lokali	0,00	0,00	0,00	0
	Sprzedaż gruntów	0,00	0,00	0,00	0
	Sprzedaż nieruchomości zabudowanych	0,00	0,0	0,00	0
	Sprzedaż innych składników majątkowych	0,00	0,00	0,00	0
II.	Wpływy z opłat za użytkowanie wieczyste, w tym:	8.862,89	8.862,89	8.909,05	100,52%
	Opłaty pierwsze	0,00	0,00	0,00	0,00
	Opłaty roczne	8.862,89	8.862,89	8.909,05	100,52%
III.	Wpływy za przekształcenie użytkowania wieczystego we własności	2.064,01	121,37	150,15	123,71%
IV.	Wpływy z najmu, w tym:	22.379,90	23 580,64	23 780,90	100,85%
	Lokali użytkowych	21.614,40	22.815,14	23.015,40	100,88%
	Lokali mieszkalnych				

V.	Wpływy z dzierżawy składników majątkowych	6.000,00	6.554,00	8.400,00	128,17%
VI.	Wpływy za administrowanie	0,00	0,00	0,00	0,00
VII.	Wpływy za trwałe zarząd	0,00	0,00	0,00	0,00
VIII.	Dywidendy	0,00	0,00	0,00	0,00
IX.	Inne wpływy /jakie/	0,00	0,00	0,00	0,00

1.5. Udzielone dotacje z budżetu w 2021r.

W 2021r. z budżetu Gminy Sadowie udzielono 513.068,17zł dotacji podmiotowych /głównie dla Biblioteki – Ośrodek Kultury w Sadowiu/, 256.609,67 zł dotacji celowych bieżących.

Tabela Nr 27. Wykaz dotacji podmiotowych udzielonych z budżetu w 2021r.

Lp.	Dział	Rozdział	Podmiot otrzymujący	Dotacje podmiotowe	Dotacje celowe		Zakres dotacji
					inwestycyjne	bieżące	
1.	921	92116	Kultura i ochrona dziedzictwa narodowego	400.000,00			
			Biblioteka – Ośrodek Kultury w Sadowiu	400.000,00			Prowadzenie działalności instytucji kultury
2.	801		Oświata i wychowanie	113.068,17			
		80106	Stowarzyszenie „RoSa” Sadowie	113.068,17			Prowadzenie punktu przedszkolnego
3.	852		Pomoc społeczna			217.392,51	

		85295	Spółdzielnia socjalna w Sadowiu			217.392,51	Realizacja części projektu pn. „Program wsparcia osób niesamodzielnych i wykluczonych społecznie w Gminie Sadowie”
4.	926		Kultura fizyczna			39.217,16	
		92605	Klub sportowy „Marol”			39.217,16	Realizacja zadania gminy pn. „Uprawianie sportu poprzez grę w piłkę nożną w Gminie Sadowie”
			Ogółem	513.068,17		256.609,67	

3. Stan infrastruktury i realizacja inwestycji

3.1 Inwestycje realizowane w 2021r. i planowane w kolejnych latach

Gmina Sadowie realizowała 11 inwestycji wieloletnich w 2021r. o łącznej wartości 17.912.356,00 zł.

Ogółem wydatki na programy realizowane z udziałem środków pochodzących z budżetu Unii Europejskiej za 2021 r. zrealizowano w kwocie 3.388.591,82 zł co stanowi 52,38 % założeń planowych, z tego:

- wydatki bieżące zrealizowano w kwocie 788.261,27zł co stanowi 94,31 % założeń planowych; z kwoty tej przypada na:

- budżet UE – 665.486,73 zł co stanowi 93,71 % planu

- budżet państwa 63.566,71zł co stanowi 96,09 % planu

- budżet gminy 59.207,83zł co stanowi 99,52 % planu

- wydatki majątkowe zrealizowano w kwocie 2.600.330,55 zł co stanowi 46,16 % planowanych wydatków. z kwoty tej przypada na :

- budżet UE – 1.128.892,89zł co stanowi 35,02% planu

- budżet państwa – 0 zł

- budżet Gminy – 1.471.437,66 zł. co stanowi 61,06 % planu

Stopień zaawansowania realizacji programów wieloletnich bieżących przedstawia się następująco:

- 1) Program wsparcia osób niesamodzielných i wykluczonych społecznie w Gminie Sadowie- łączne nakłady na wydatki bieżące wynoszą 1.997.400,00 zł; w okresie sprawozdawczym wydano 711.430,71 zł. Okres realizacji zadania 2019-2021. Stopień zaawansowania zadania wynosi 81,34 %.
- 2) "Świetlica środowiskowa w Gminie Sadowie" - w 2021 r. została wydatkowana kwota 72.551,23 zł, co stanowi 37,26 % ogółem kwoty przeznaczonej na realizację zadania. Okres realizacji zadania 2021- 2022.

Stopień zaawansowania realizacji programów wieloletnich majątkowych przedstawia się następująco:

Tabela Nr 28. Zadania wieloletnie – stan na 31.12.2021r.

Lp.	Nazwa zadania	Okres realizacji	Planowane nakłady na zadanie	Kwota wydatkowana w 2021 r.	Kwota wydatkowana do 2021r.	Razem poniesione wydatki	% realizacji zadania
1.v	Poprawa gospodarki wodno-ściekowej w Gminie Sadowie	2016-2021	4.513.505,00	1.733.682,35	889.706,41	2.623.388,76	58,12
2.v	Budowa kanalizacji zbiorczej na terenie Gminy Sadowie, cz. 1 - Bogusławice	2019-2021	1.897.985,00	320,00	1.397.367,86	1.397.687,86	73,64
3.v	Poprawa efektywności energetycznej w budynkach użyteczności publicznej w Gminie Sadowie – etap -II	2020-2022	1.600.000,00	13.719,80	13.407,00	27.126,80	1,69
4.	Przebudowa drogi w miejscowości Zwola		65.447,00	60.648,87	4.797,00	65.445,87	100,00
5.	Przebudowa drogi w		197.543,00	192.745,00	4.797,00	197.542,00	100,00

	miejsowości Obręczna						
6.v	„Kompleksowa modernizacja infrastruktury sportowej wraz z doposażeniem w Szkole Podstawowej w Sadowiu”	2020-2021	1.906.771,00	754.708,81	41.300,00	796.008,81	41,75
7.	Przebudowa drogi w miejscowości Niemienice	2020-2021	415.708,00	409.487,70	4.797,00	414.284,70	100,00
8.v	Przebudowa drogi w miejscowości Michałów	2020-2021	286.349,00	0,00	3.936,00	3.936,00	1,37
9.	Przebudowa drogi w miejscowości Łężycach	2020-2021	69.414,00	0,00	3.936,00	3.936,00	5,67
10.v	Budowa studni głębinowe w m. Wszechświęte	2019-2021	79.055,00	0,00	53.509,99	53.509,99	67,69
11.	Budowa kanalizacji dł. 10 km Sadowie – Jacentów	2021-2022	5.655.149,00	0,00	0,00	0,00	0,00
12.	Modernizacja wodociągu na	2021-	708.509,00	0,00	0,00	0,00	0,00

Raport o stanie Gminy Sadowie za rok 2021

	terenie Gminy Sadowie	2022					
13.	Przebudowa i wyposażenie Biblioteki Ośrodka Kultury w Gminie Sadowie	2021-2022	516.921,00	0,00	0,00	0,00	0,00

Tabela Nr 29. Limity inwestycyjne w latach.

Lp.	Nazwa i cel	Limit 2021	Limit 2022	Limit 2023	Limit 2024
1.	Poprawa gospodarki wodno – ściekowej na terenie Gminy Sadowie	3.367.938,00	0,00	0,00	0,00
2.	Program wsparcia osób niesamodzielnych i wykluczonych społecznie w gminie Sadowie	719.328,80	0,00	0,00	0,00
3.	Kompleksowa modernizacja infrastruktury sportowej wraz z wyposażeniem w Szkole Podstawowej w Sadowiu	1.413.921,00	451.550,00	0,00	0,00
4.	Poprawa efektywności energetycznej budynków użyteczności publicznej w Gminie Sadowie – etap II	753.000,00	829.500,00	0,00	0,00
5.	Budowa kanalizacji zbiorczej na terenie Gminy Sadowie – cz. 1 Bogusławice	500.000,00	0,00	0,00	0,00
6.	Budowa studni głębinowej w miejscowości Wszechświęte	0,00	20.000,00	0,00	0,00
7.	Przebudowa drogi w miejscowości Łęzyce	65.478,00	0,00	0,00	0,00

Raport o stanie Gminy Sadowie za rok 2021

8.	Przebudowa drogi w miejscowości Michałów dł. 625 mb	282.413,00	0,00	0,00	0,00
9.	Przebudowa drogi w miejscowości Zwola 185 mb	60.650,00	0,00	0,00	0,00
10.	Przebudowa drogi w miejscowości Obręczna 450 mb	192.746,00	0,00	0,00	0,00
11.	Przebudowa drogi w miejscowości Niemienice	410.911,00	0,00	0,00	0,00
12.	„Świetlica środowiskowa w Gminie Sadowie”	107.350,41 98.219,59	87.360,00	0,00	0,00
13.	Przebudowa i wyposażenie Biblioteki Ośrodka Kultury w Gminie Sadowie	0,00	516.921,00	0,00	0,00
14.	Trwałość projektu „ Przebudowa i wyposażenie obiektu kultury w miejscowości Ruszkowiec”	46.612,00	50.000,00	50.000,00	50.000,00
15.	Trwałość projektu „ Program wsparcia osób niesamodzielných i wykluczonych społecznie w Gminie Sadowie”	4.070,00	50.000,00	50.000,00	25.000,00
16.	Modernizacja wodociągu na terenie Gminy Sadowie	0,00	708.509,00	0,00	0,00
17.	Budowa kanalizacji dł. 10 km Sadowie – Jacentów	0,00	5.655.149,00	0,00	0,00

Tabela Nr 30. Projekty zrealizowane w 2021 i planowane do realizacji w 2022

L.P.	Nazwa zadania	Źródło dofinansowania	Okres realizacji
1.	Program wsparcia osób niesamodzielnych i wykluczonych społecznie w gminie Sadowie	RPO WOJ. ŚWIĘTOKRZYSKIEGO NA LATA 2014 - 2020	01.09.2019 r. 30.11.2021 r.
2.	Budowa kanalizacji zbiorczej na terenie Gminy Sadowie - Bogustawice – etap I	Środki własne	2020 -2021
3.	Poprawa Gospodarki wodno-ściekowej w Gminie Sadowe	PROW NA LATA 2014 - 2020	2020-2022
4.	Programu usuwania wyrobów zawierających azbest z terenu Gminy Sadowie 2020	WFOŚiGW w Kielcach	IX.2021
5.	Programu usuwania wyrobów zawierających azbest z terenu Gminy Sadowie 2021	WFOŚiGW w Kielcach	IX.2022
6.	Kompleksowa modernizacja infrastruktury sportowej wraz z wyposażeniem w Szkole Podstawowej w Sadowiu	RPO WOJ. ŚWIĘTOKRZYSKIEGO NA LATA 2014 – 2020	2020 – 2022
7.	Poprawa efektywności energetycznej budynków użyteczności publicznej w Gminie Sadowie – etap II	RPO WOJ. ŚWIĘTOKRZYSKIEGO NA LATA 2014 – 2020	2020-2021
8.	Usuwanie folii rolniczych i innych odpadów pochodzących z działalności rolniczej	NFOŚiGW	2021 - 2022
9.	Funduszu rozwoju przewozów autobusowych o charakterze użyteczności publicznej przez dopłatę do ceny usługi. Nazwa linii autobusowej: Łężyce - Rżuchów przez Zwolę , Sadowie, Jacentów	Wojewoda Świętokrzyski	2022
10.	„Świetlica środowiskowa w gminie Sadowie”	RPO WOJ. ŚWIĘTOKRZYSKIEGO NA LATA 2014 - 2020	2021-2022
11.	„Nasza przestrzeń. Konsultacje społeczne dokumentów planistycznych na wsi i w małych miastach”	Program Operacyjny Wiedza Edukacja Rozwój 2014 – 2020 z środków EFS	2021-2022
12.	Program „Czyste powietrze”	WFOŚiGW w Kielcach	2021-2022
13.	Program „Cyfrowa Gmina,,	EFRR – Centrum Projektów Polska Cyfrowa	2022
14.	„Grant PPGR”	Program Operacyjny Polska Cyfrowa	2022

3.2 Stan infrastruktury drogowej

Przez teren Gminy Sadowie przebiegają drogi o znaczeniu gminnym, powiatowym i krajowym. Brak jest dróg o znaczeniu wojewódzkim. Pomimo corocznych nakładów wiele dróg gminnych wymaga remontu z powodu złego stanu nawierzchni.

Na układ komunikacyjny gminy Sadowie składają się drogi:

- gminne 133 km
- powiatowe 57,96 km
- krajowe 7,45 km

Drogi te tworzą sieć powiązań komunikacyjnych, dzięki której możliwe jest wykonywanie połączeń drogowych lokalnych (w obszarze gminy, między gminami sąsiednimi) jak też i zewnętrznych, międzyregionalnych.

Przez gminę Sadowie przebiega węzeł komunikacyjny o znaczeniu międzyregionalnym, jakie stanowi Ostrowiec Św. i Opatów. Większość powiązań zewnętrznych odbywa drogą krajową nr 9, będącą jednocześnie drogą międzynarodową E-371 (Warszawa) – Rzeszów - Barwinek (Bukareszt).

Drogi powiatowe

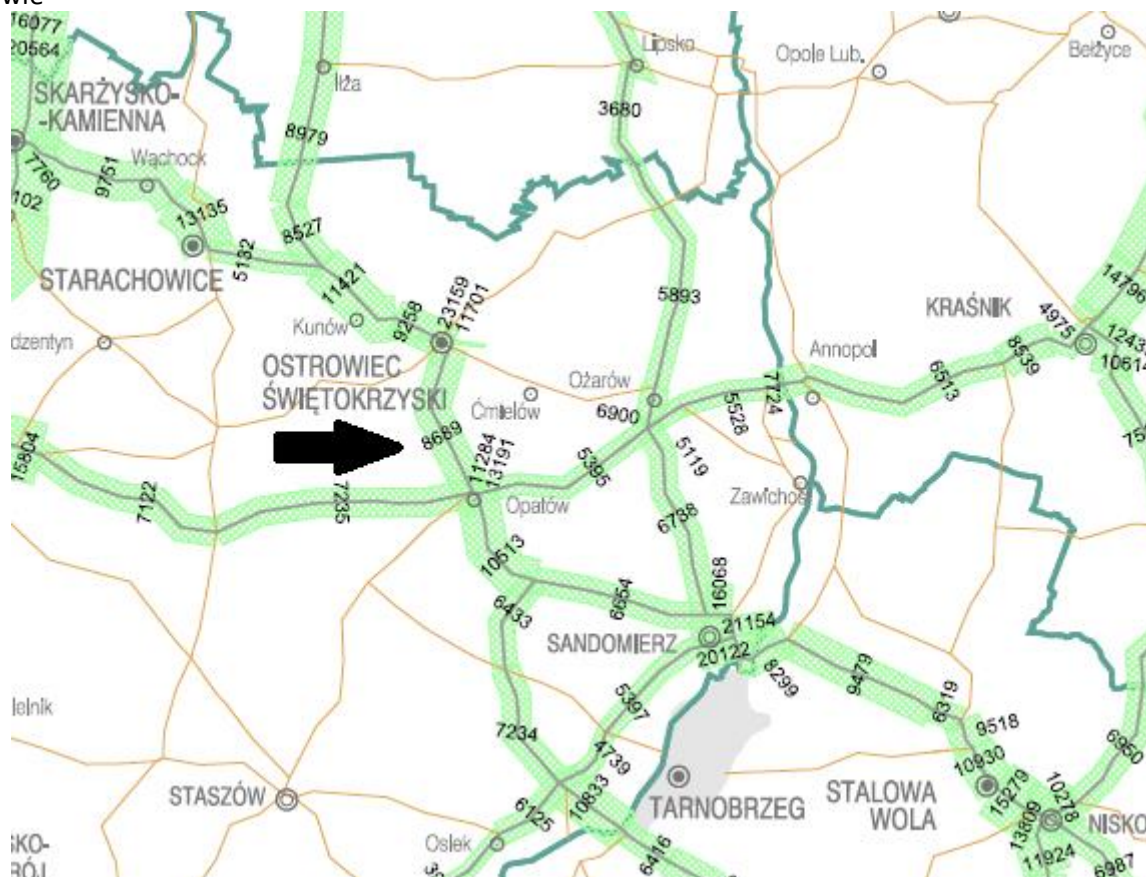
Tabela Nr 31. Wykaz dróg powiatowych na terenie Gminy Sadowie

Drogi powiatowe na terenie Gminy Sadowie			
L.p.	Nr drogi	Nazwa	Długość
1.	0698T	Rzuchów-Drzenkowice	6,075
2.	0699T	Opatów-Kornacice-do dr. kraj Nr 9	0,215
3.	0700T	od dr.kraj.Nr9-Bogusławice	1,489
4.	0701 T	Gr powiatu-Szczegło-Niemienice-Porudzie	11,21
5.	0702 T	Sadowie-Czerwona Góra-Truskolasy	10,081
6.	0703 T	Zochcin-Sadowie-do dr. kraj. Nr 9	2,943
7.	0704 T	gr. pow. Ruszków-Sadowie-do dr. kraj. Nr 9	5,275
8.	0705 T	Opatów-Jałowęsy-Niemienice	3,949
9.	0717T	Łężyce-Biskupice-Gołoszyce-Zaldów	2,08
10.	0726T	Gr powiatu-Grocholice-Małoszyce-Podole-Opatów	5,164
11.	0772T	Wszechświęte-Bogusławice	4,18
12.	-	Rzuchów-Okręglica - Grocholice	5,3
Razem			57,961

Stan dróg na terenie gminy Sadowie można uznać jako dobry. Duże natężenie ruchu odbywającego się drogą krajową stanowi pewne zagrożenie zarówno dla mieszkańców tych miejscowości jak i zabudowań

znajdujących się w bliskim sąsiedztwie trasy. Wg danych GDDKiA średni dobowy ruch pojazdów na odcinku w gminie Sadowie wynosi 8789 pojazdów/dobę.

Rysunek Nr 3. Średni dobowy ruch pojazdów na badanych odcinkach drogi krajowej nr 9 w obrębie gminy Sadowie



<http://www.gddkia.gov.pl/pl/2551/GPR-2015>

Rozwój przestrzenny miejscowości przylegających do drogi krajowej odbywa się wzdłuż dróg od niej odchodzących a nie przy głównej trasie.

Drogi powiatowe występujące w granicach gminy Sadowie są utwardzone i wykazują zadowalającą wartość techniczną i eksploatacyjną. Są to drogi głównie klasy zbiorczej o nawierzchni utwardzonej, które stanowią podstawę systemu komunikacyjnego gminy. Łączna długość dróg powiatowych w granicach gminy Sadowie wynosi 57,96 km.

Na obszarze gminy Sadowie funkcjonują drogi gminne, które stanowią uzupełnienie lokalnego systemu komunikacyjnego. Stan dróg gminnych jest zadowalający. Znaczna część dróg gminnych posiada nawierzchnię utwardzoną asfaltową w obrębie terenów zabudowanych miejscowości, a poza nimi są drogami z nawierzchnią nieutwardzoną bądź kamienistą. Sieć dróg gminnych jest wystarczająca, ich stan techniczny można określić jako zadowalający.

Układ komunikacyjny gminy opiera się w głównej mierze o drogi charakteryzujące się niewielkim natężeniem ruchu pojazdów mechanicznych (drogi powiatowe i drogi gminne). Wyjątkiem jest tu droga powiatowa Opatów-Sarnia Zwola, gdzie w ostatnim czasie natężenie ruchu wzrosło. Niezmiennie

przebiegająca droga krajowa nr 9 stanowi intensywnie uczęszczany ciąg komunikacyjny. Badaniom średniodobowego natężenia ruchu pojazdów mechanicznych poddany został odcinek „Ostrowiec Św.-Opatów”, który przebiega przez gminą Sadowie.

Analizując zmiany w natężeniu ruchu pojazdów mechanicznych na badanym odcinku drogi krajowej oraz mając na uwadze postępujący rozwój społeczno - gospodarczy przewidywać można, iż w przyszłości dojdzie do wzrostu liczby pojazdów mechanicznych poruszających się po drogach znajdujących się w granicach gminy Sadowie.

Inwestycje w infrastrukturę drogową na terenie gminy Sadowie w roku 2021:

1. W 2021 w ramach Funduszu Dróg Samorządowych (nabór z 2020 r.) wykonano:

- a) Przebudowa drogi w m. Niemienice o dł. 995 mb od km 0+000 do km 0+995
 Całkowita wartość zadania wyniosła **405 433,37** zł brutto
 Wkład Własny: 81 087,37
 Dofinansowanie : 324 346,00
- b) *Przebudowa drogi w miejscowości Obręczna o długości 450 mb od km 0+000 do km 0+450*
 Całkowita wartość zadania wyniosła **190 836,63** zł brutto
 Wkład Własny: 38 167,63
 Dofinansowanie : 152 669,00
- c) *Przebudowa drogi w m. Zwola o dł. 185 mb od od km 0+000 do km 0+185*
 Całkowita wartość zadania wyniosła **60 048,39** zł brutto
 Wkład Własny: 12 010,39
 Dofinansowanie : 48 038,00

2. W ramach Rządowego Funduszu Rozwoju Dróg (nabór z 2021 r.) wykonano:

- a) Remont drogi gminnej Nr 372014T Gołoszyce – Michałów o dł. 330 mb od km 0+000 do km 0+330
 Całkowita wartość zadania wyniosła **83 942,91** zł brutto
 Wkład Własny: 33 577,91
 Dofinansowanie : 50 365,00
- b) Remont drogi gminnej Grocholice przez wieś o dł. 375 mb od km 0+000 do km 0+375
 Całkowita wartość zadania wyniosła **80 266,86** zł brutto
 Wkład Własny: 32 106,86
 Dofinansowanie : 48 160,00
- c) Remont drogi gminnej Nr 372029T Zochcin - Porudzie - Zochcinek o dł. 525 mb od km 0+000 do km 0+525
 Całkowita wartość zadania wyniosła **119 513,98** zł brutto
 Wkład Własny: 47 805,98
 Dofinansowanie : 71 708,00

3. W ramach Usuwania Skutków Klęsk Żywiolowych wykonano:

- a) Remont drogi w m. Ruszków dz. ewid. 604 od km 0+000 do km 0+250, nawalny deszcz 2021.
- | | |
|------------------------------------|----------------------------|
| Całkowita wartość zadania wyniosła | 65 494,89 zł brutto |
| Wkład Własny: | 13 099,89 |
| Dofinansowanie : | 52 395,00 |

Pozyskana kwota 747 681,00 zł brutto

Wartość zadań 1 005 537,03 zł brutto

4. Drogi wykonane ze środków własnych:

- a) Remont drogi gminnej w m. Obręczna, na terenie Gminy Sadowie o dł. 630 mb **243 239,29 zł brutto**

Za opracowanie dokumentacji technicznej na remonty dróg gminnych wydatkowano kwotę **44.542,00 złotych**

Do Starostwa Powiatowego w Opatowie przekazana została dotacja w kwocie **52 280,00 zł brutto** na remont istniejącego przepustu 2xDN 800 mm w ciągu DP nr 0704T gr. pow. ostrowieckiego - Ruszków – Sadowie – dr. kraj. Nr 9 w m. Sadowie.

*Na terenie gminy Sadowie wykonano remonty dróg o łącznej długości: **3 740 mb**. Wydatkowano na ten cel łączną kwotę brutto w złotych- **1 248 776,32 zł brutto**,
pozyskane środki - **747 681,00**,
Środki własne z budżetu gminy - **501 095,32***

Ze względu na pandemię koronawirusa w dalszym ciągu ograniczono finansowanie budowy dróg z tytułu usuwania klęsk żywiołowych, co przyczyniło się do spadku ilości wykonanych remontów dróg na terenie gminy Sadowie.

3.3 Gospodarka wodno-ściekowa

Gmina Sadowie jest prawie w 100% zwodociągowana, przyłącza znajdują się w 97% gospodarstwach domowych. Poniższe tabele prezentują podstawowe wskaźniki dotyczące gminy odnośnie wodociągów m.in. długość sieci, ilość podłączeń oraz średnie zużycie wody w gospodarstwach domowych.

Tabela Nr 32. Wskaźniki zwodociągowania w Gminie Sadowie

L.p.	Wyszczególnienie	Jednostka miary	Stan na dzień 31.12.2021r.
1.	Wskaźnik zwodociągowania gminy	%	98%
2.	Długość sieci wodociągowej rozdzielczej	km	143,25
3.	Podłączenia wodociągowe prowadzące do budynków mieszkalnych	szt.	1141
4.	Zużycie wody z wodociągów w gospodarstwach domowych	m ³ /miesz./rok	105 591,00/27,45

Źródło: Dane Urzędu Gminy Sadowie

W dniu 23.04.2020r. zakończono budowę I Etapu Kanalizacji zbiorczej w miejscowości Bogusławice (2,856 km sieci kanalizacyjnej). Obecnie trwają prace związane z wykonaniem II etapu. Gmina Sadowie w dn. 24 września 2020r. na podstawie przetargu nieograniczonego podpisała Umowę z Firmą „PRO-AQA” na realizację zadania w systemie „Zaprojektuj i wybuduj”. Przewidywany termin zakończenia robót to 30 czerwca 2022 r.

W roku 2020 rozpoczęto prace wykonawcze budowy kanalizacji zbiorczej Sadowie, Jacentów z podłączeniem sieci w miejscowości Zochcinek Etap I – wartość inwestycji po rozstrzygnięciu przetargu to 3 629 000,00 zł. Przewidywany termin zakończenia inwestycji 30.06.2022r. W 2020 roku wykonano i odebrano 1414 mb sieci. W 2021 roku wykonano i odebrano 5500,87 mb sieci.

W roku 2021 wykonano remont sieci wodociągowej w zakresie Jacentowa Starego Osiedla. Prace remontowe polegały na Wymianie wodociągu stalowego na PE – długość wymienionego odcinka wodociągu to 1100 mb. Wykonawcą robót o wartości 212 520,63 zł brutto była Firma DROMAR Jakub Bożek z siedzibą na ul. Antoniego Hedy ps. Szary 9a 27-400 Ostrowiec Św.

Tabela Nr 33. Kanalizacja sanitarna na terenie Gminy Sadowie

L.p.	Wyszczególnienie	Jednostka miary	Stan na dzień 31.12.2021r.
1.	Wskaźnik skanalizowania gminy	%	10,7
2.	Długość sieci kanalizacji sanitarnej	km	9,7
3.	Podłączenia kanalizacyjne prowadzące do budynków mieszkalnych	szt.	36
4.	Ilość zbiorników bezodpływowych na ścieki	szt.	570

5.	Ścieki odprowadzane do kanalizacji	m3 /miesz./rok	0
6.	Przydomowe oczyszczalnie ścieków	szt.	430

Tabela Nr 34. Dostęp do infrastruktury wodno-kanalizacyjnej i sieci gazowej w poszczególnych sołectwach Gminy Sadowie

L.p.	Sołectwo	CZY SOŁECTWO POSIADA DOSTĘP DO INFRASTRUKTURY		
		WODOCIĄGOWEJ	KANALIZACYJNEJ	GAZOWEJ
1.	Biskupice	TAK	oczyszczalnie przydomowe	NIE
2.	Bogusławice	TAK	oczyszczalnie przydomowe/sieć kanalizacyjna w budowie	NIE
3.	Bukowiany	TAK	oczyszczalnie przydomowe	NIE
4.	Czerwona Góra	TAK	oczyszczalnie przydomowe	NIE
5.	Grocholice	TAK	oczyszczalnie przydomowe	NIE
6.	Jacentów	TAK	oczyszczalnie przydomowe/sieć kanalizacyjna w budowie	TAK
7.	Łężyce	TAK	oczyszczalnie przydomowe	NIE
8.	Małoszyce	TAK	oczyszczalnie przydomowe	TAK
9.	Michałów	TAK	oczyszczalnie przydomowe	NIE
10.	Niemienice	TAK	oczyszczalnie przydomowe	NIE
11.	Obręczna	TAK	oczyszczalnie przydomowe	TAK
12.	Okręglica	TAK	oczyszczalnie przydomowe	NIE
13.	Porudzie	TAK	oczyszczalnie przydomowe	NIE
14.	Ruszkowiec	TAK	oczyszczalnie przydomowe	TAK
15.	Ruszków	TAK	oczyszczalnie przydomowe	TAK
16.	Rżuchów	TAK	oczyszczalnie przydomowe	TAK
17.	Sadowie	TAK	oczyszczalnie przydomowe/sieć kanalizacyjna w budowie	TAK
18.	Szczucice	TAK	oczyszczalnie przydomowe	TAK
19.	Truskolasy	TAK	oczyszczalnie przydomowe	NIE
20.	Wszczęświęte	TAK	oczyszczalnie przydomowe	NIE
21.	Zochcin	TAK	oczyszczalnie przydomowe	NIE
22.	Zwola	TAK	oczyszczalnie przydomowe	NIE

Źródło: Dane Urzędu Gminy Sadowie

3.4 Infrastruktura kulturalna na terenie gminy

Na terenie gminy podejmowane są liczne inicjatywy kulturalne. W niektórych sołectwach zlokalizowane są budynki (świetlice, remizy), które przeznaczone są na działalność kulturalną. Część z nich wymaga modernizacji.

W roku 2021 została zawarta umowa z Urzędem Marszałkowskim w dniu 30 grudnia, w ramach pomocy dla operacji typu „Inwestycje w obiekty pełniące funkcje kulturalne” w ramach działania „Podstawowe usługi i odnowa wsi na obszarach wiejskich”, objętego PROW na lata 2014-2020, na realizację projektu pod tytułem „Przebudowa i wyposażenie Biblioteki Ośrodka Kultury Gminy Sadowie”

Wartość całego zadania wynosi – **516 921,00 zł**

Pozyskane środki na ten cel wynoszą 308 941 zł co stanowi 63,63%

W ramach projektu zmodernizowany zostanie cały obiekt, będzie zasilany i ogrzewany z odnawialnych źródeł energii - zostanie zainstalowana instalacja fotowoltaiczna oraz pompa ciepła.

Ponadto wyposażona w nowe nagłośnienie zostanie sala widowiskowa oraz wyposażona biblioteka.

Tabela Nr 35. Dostęp do infrastruktury społecznej na terenie poszczególnych sołectw gminy

L.p.	Sołectwo	CZY SOŁECTWO/OSIEDLE POSIADA		
		BUDYNEK STRAŻNICY OSP	BUDYNEK ŚWIETLICY	STRAŻNICA OSP I ŚWIETLICA STANOWIĄ JEDEN BUDYNEK
1.	Biskupice	TAK		TAK
2.	Bogusławice		TAK	
3.	Bukowiany			
4.	Czerwona Góra			
5.	Grocholice			
6.	Jacentów			
7.	Łężyce	TAK		TAK
8.	Małoszyce			
9.	Michałów			
10.	Niemienice			
11.	Obręczna			
12.	Okręglica			
13.	Porudzie			
14.	Ruszkowiec	TAK		TAK

15.	Ruszków			
16.	Rzuchów		TAK	
17.	Sadowie	TAK		TAK
18.	Szczucice		TAK	
19.	Truskolasy			
20.	Wszechświęte	TAK		TAK
21.	Zochcin			
22.	Zwola			

4. Przegląd wdrażania programów i strategii

4.1 Strategia Rozwoju Gminy Sadowie na lata 2015-2022

Najważniejsze zagadnienia rozwoju gospodarczego – priorytetowe kierunki strategii, zostały określone na stronie 63:

- zapewnienie warunków do rozwoju nowoczesnego rolnictwa i przedsiębiorczości generujących miejsca pracy i źródła dochodów,
- wykreowanie pozycji regionalnego lidera w produkcji energii ze źródeł odnawialnych, inspirowanie i wspieranie do powstawania przedsięwzięć w tym zakresie
- lepsze wykorzystanie aktywności mieszkańców i walorów przyrodniczo-kulturowych do poprawy wizerunku gminy i jej atrakcyjności,

- rozbudowa i unowocześnienie infrastruktury techniczno-społecznej zapewniającej wysoką jakość życia (edukację, opiekę zdrowotną, sport i wypoczynek, dostęp do dóbr kultury) dla mieszkańców i turystów.

Wizję i cele szczegółowo rozpisano tak:

Rysunek 4. Wizja i cele Strategii Rozwoju Gminy Sadowie na lata 2015 - 2022

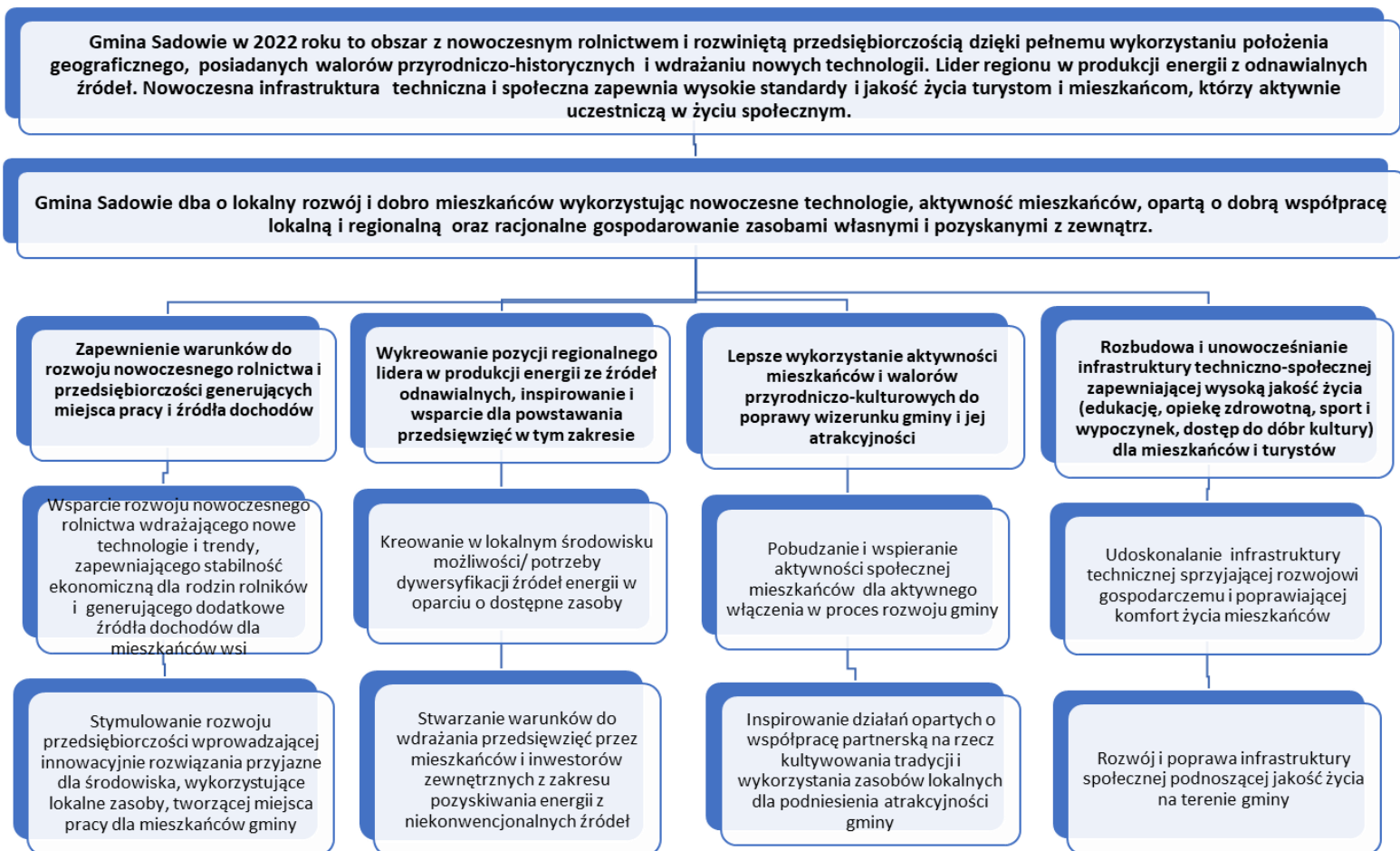
1. W zakresie realizacji celu: „wykreowanie pozycji regionalnego lidera w produkcji energii ze źródeł odnawialnych, inspirowanie i wspieranie do powstawania przedsięwzięć w tym zakresie” Gmina Sadowie wspólnie z Gminą Obrazów, Wilczyce, Wojciechowice, Waśniów zrealizowała projekt w ramach Działania 3.1 „Wytwarzanie i dystrybucja energii pochodzącej ze źródeł odnawialnych” w ramach Regionalnego Programu Operacyjnego Województwa Świętokrzyskiego na lata 2014-2020 pn.: „Ekoenergia w Gminach Obrazów, Wilczyce, Sadowie, Wojciechowice, Waśniów”. Z projektu w naszej gminie skorzystało 62 gospodarstwa domowe.

Wartość dofinansowania: 2 999 580,00 PLN

Całkowita wartość inwestycji: 5 456 272,65 PLN

2. W zakresie celu: „rozbudowa i unowocześnienie infrastruktury techniczno-społecznej zapewniającej wysoką jakość życia (edukację, opiekę zdrowotną, sport i wypoczynek, dostęp do dóbr kultury) dla mieszkańców i turystów” Gmina Sadowie zrealizowała projekty:

- 1) Poprawa efektywności energetycznej budynków użyteczności publicznej w Gminie Sadowie
 - w ramach działania 3.3 Poprawa efektywności energetycznej z wykorzystaniem odnawialnych źródeł energii w sektorze publicznym i mieszkaniowym dla projektów realizowanych w zakresie głębokiej modernizacji energetycznej budynków użyteczności



publicznej.

Całkowity koszt projektu (PLN)	1 643 375,74 zł
Wnioskowana kwota dofinansowania z EFRR	288 505,75 zł

- 2) „Modernizacja boiska sportowego w Jacentowie – szansą na poprawę stanu ogólnodostępnej i niekomercyjnej infrastruktury rekreacyjnej Gminy Sadowie” – Program Rozwoju Obszarów Wiejskich na lata 2014 - 2020

Całkowity koszt projektu (PLN)	237.500,00 zł
Wnioskowana kwota dofinansowania z EFRR	118 000,00 zł

- 3) „Przebudowa i wyposażenie obiektu kultury w miejscowości Ruszkowiec” Program Rozwoju Obszarów Wiejskich na lata 2014 – 2020

Całkowity koszt projektu (PLN)	307.889,76 zł
Wnioskowana kwota dofinansowania z EFRR	178 108,00 zł

4.2 Program Rewitalizacji Gminy Sadowie na lata 2016-2023

Celem strategicznym Programu Rewitalizacji do osiągnięcia w perspektywie roku 2023 jest:

Przywrócenie ładu przestrzennego, poprawa warunków życia mieszkańców oraz ożywienie społeczno-gospodarcze obszarów kryzysowych na terenie Gminy Sadowie.

Cele operacyjne:

1. **Redukcja patologii społecznych i zjawiska wykluczenia społecznego na terenach kryzysowych.**
2. **Zwiększenie rozwoju gospodarczego oraz wzrost przedsiębiorczości mieszkańców terenów rewitalizacyjnych.**
3. **Poprawa, jakości przestrzeni publicznej, poprawa bezpieczeństwa oraz środowiska obszaru rewitalizacji.**

Kierunki działań:

1. Redukcja patologii społecznych i zjawiska wykluczenia społecznego na terenach kryzysowych.
 - Aktywizacja osób bezrobotnych i poszukujących pracy
 - Organizacja różnego rodzaju imprez kulturalnych, sportowych, rekreacyjnych, itp.

2. Zwiększenie rozwoju gospodarczego oraz wzrost przedsiębiorczości mieszkańców terenów rewitalizacyjnych

- Powstawanie nowych firm i wspieranie już istniejących

3. Poprawa, jakości przestrzeni publicznej, poprawa bezpieczeństwa oraz środowiska obszaru rewitalizacji

- Poprawa bezpieczeństwa na terenie sołectwa poprzez budowę chodników
- Remont dróg
- Termomodernizacja budynków użyteczności publicznej
- Wymiana (na bardziej ekologiczne) i budowa oświetlenia ulicznego
- Budowa i modernizacja infrastruktury sportowej i rekreacyjnej
- Zachowanie dziedzictwa kulturowego

Rewitalizacja będzie realizowana na podobszarach znajdujących się w sołectwach:

- Sadowie
- Ruszków
- Biskupice
- Bogusławice
- Ruszkowiec
- Jacentów

Oświetlenie Uliczne:

Gmina Sadowie w roku 2021 poniosła koszty związane z oświetleniem ulicznym:

- 99 518,60 zł brutto na opłaty za oświetlenie uliczne. W roku 2021 r oświetlenie uliczne było włączone w godzinach porannych w okresie jesienno – zimowym (od godziny 5.00 do świtu oraz godzinach wieczornych od zmierzchu do godz. 22.00)
- 43 419,17 zł brutto na konserwację oświetlenia na podstawie Umowy z PGE Dystrybucja S. A. Oddział Rzeszów, Rejon Energetyczny Staszów
- 27 244, 00 zł na uzupełnienie oświetlenia drogowego w tym:
 - 3 szt. w msc. Obręczna – 11 700 zł
 - 3 szt. w msc. Porudzie – 2 784 zł
 - 3 szt. w msc. Okręglica – 10 760 zł
 - 3 szt. w msc. Grocholice – 2 000 zł

Na rok 2021 Gmina Sadowie podpisała Umowę na konserwację oświetlenia ulicznego z PGE Dystrybucja S. A. Oddział Rzeszów, Rejon Energetyczny Staszów na kwotę 8,00 zł brutto od 1 szt. W ramach powyższej umowy pod ciągłą obsługą konserwacyjną jest 234 lampy. Ponadto część Gminy Sadowie oświetla 230 lamp ledowych, które nie są objęte umową konserwacji z PGE.

4.3 Studium uwarunkowań

Rada Gminy Sadowie przyjęła uchwałę nr XXXV/168/2017 z dnia 9 maja 2017r. w sprawie „Oceny aktualności Studium uwarunkowań i kierunków zagospodarowania przestrzennego gminy Sadowie oraz miejscowego planu zagospodarowania przestrzennego gminy Sadowie wraz z analizą zmian w zagospodarowaniu przestrzennym. W § 1 tej uchwały stwierdzono, że **Studium uwarunkowań** oraz zmiany nr 1 i 2 do Studium – **zdezaktualizowało się w wielu aspektach prawnych oraz w zakresie kształtowania polityki zagospodarowania przestrzennego i powinno zostać opracowane ponownie w całym zakresie.** Odnośnie „Miejscowego planu zagospodarowania przestrzennego gminy Sadowie”

przyjętego uchwałą nr XXII/79/08 Rady Gminy w Sadowiu z dnia 30.09.2008r. – jest w dużej mierze poprawny, może on jednak wymagać zmiany ustaleń po przyjęciu nowej edycji Studium uwarunkowań i kierunków przestrzennych oraz w wyniku zmiany stanu przepisów prawnych i lokalnych uwarunkowań przestrzenno-gospodarczych. W roku 2020 trwały prace nad opracowywaniem Studium uwarunkowań i kierunków zagospodarowania przestrzennego. W 2020 roku przyjmowano jeszcze wnioski mieszkańców do uwzględnienia w projekcie studium, które przygotowano do konsultacji i publicznego wyłożenia.

Rada Gminy Sadowie Uchwałą Nr XXXIII/178/2021 z dnia 26 maja 2021 r. uchwaliła nowe Studium uwarunkowań i kierunków zagospodarowania przestrzennego Gminy Sadowie. Wartość opracowania to 104 451,60 zł brutto. Całość prac planistyczno – wykonawczych trwała od 2019 r.

Ponadto w roku 2021 nastąpiło opracowanie Zmiany Jednostkowej nr 3 Miejscowego Planu Zagospodarowania Przestrzennego Gminy Sadowie, którą Rada Gminy Sadowie przyjęła Uchwałą Nr XXXII/171/2021 z dnia 29 marca 2021 r. Wartość opracowania to 20 000 zł brutto.

Rok 2021 przyniósł kolejny, długo oczekiwany krok w kierunku zmiany funkcjonującego od 2008 r i aktualizowanego w roku 2016 MPZP Gminy Sadowie. Opracowanie oraz zatwierdzenie nowego Studium Uwarunkowań i Kierunków Zagospodarowania Przestrzennego umożliwiło podjęcie decyzji o przystąpieniu do opracowań zmian Miejscowych:

- Zmiany Nr **4** w miejscowym planie zagospodarowania przestrzennego gminy Sadowie obejmującego sołectwo **Sadowie i Jacentów** w zakresie Uchwały Nr XXXI/157/2021 Rady Gminy Sadowie z dnia 8 marca 2021 r.;
- Zmiany Nr **5** w miejscowym planie zagospodarowania przestrzennego gminy Sadowie obejmującego sołectwo **Rżuchów** w zakresie Uchwały Nr XXXI/158/2021 Rady Gminy Sadowie z dnia 8 marca 2021 r.;
- Zmiany Nr **6** w miejscowym planie zagospodarowania przestrzennego gminy Sadowie obejmującego sołectwo **Łężyce** w zakresie Uchwały Nr XXXI/159/2021 Rady Gminy Sadowie z dnia 8 marca 2021r.;
- Zmiany Nr **7** w miejscowym planie zagospodarowania przestrzennego gminy Sadowie obejmującego sołectwo **Zochcin** w zakresie Uchwały Nr XXXI/160/2021 Rady Gminy Sadowie z dnia 8 marca 2021r.;
- Zmiany Nr **8** w miejscowym planie zagospodarowania przestrzennego gminy Sadowie obejmującego sołectwo **Ruszkowice** w zakresie Uchwały Nr XXXI/161/2021 Rady Gminy Sadowie z dnia 8 marca 2021 r.;
- Zmiany Nr **9** w miejscowym planie zagospodarowania przestrzennego gminy Sadowie obejmującego sołectwo **Czerwona Góra** w zakresie Uchwały Nr XXXI/162/2021 Rady Gminy Sadowie z dnia 8 marca 2021 r.;
- Zmiany Nr **10** w miejscowym planie zagospodarowania przestrzennego gminy Sadowie obejmującego sołectwo **Zwola** w zakresie Uchwały Nr XXXI/163/2021 Rady Gminy Sadowie z dnia 8 marca 2021 r.

Opracowanie Zmian oraz uchwalenie Zmian Miejscowych w MPZP Gminy jest przewidziane na 31 stycznia 2023 r. Wartość prac będzie wynosić 141 327,00,00 zł brutto.

4.4 Program usuwania wyrobów zawierających azbest dla Gminy Sadowie na lata 2015-2032

Azbest pozostający do utylizacji na terenie gminy.

Jak wynika z poniższej tabeli na terenie gminy pozostaje jeszcze do utylizacji **3 480 035 kg** azbestu.

Tabela Nr 36. Inwentaryzacja azbestu na terenie Gminy Sadowie

Miejscowość	Ilość wyrobów azbestowych [kg]
Biskupice	140 990
Bogusławice	138 705
Bukowiany	107 215
Czerwona Góra	102 675
Grocholice	159 450
Jacentów	140 584
Łężyce	180 471
Małoszyce	119 975
Michałów	82 125
Niemienice	286 930
Obręczna	204 654
Okręglica	21 000
Porudzie	154 750
Ruszkowiec	190 699
Ruszków	179 809
Rzuchów	147 755
Sadowie	375 150
Szczucice	84 375
Truskolasy	151 598
Wszechświęte	114 435
Zochcin	294 870
Zwola	101 820
	3 480 035

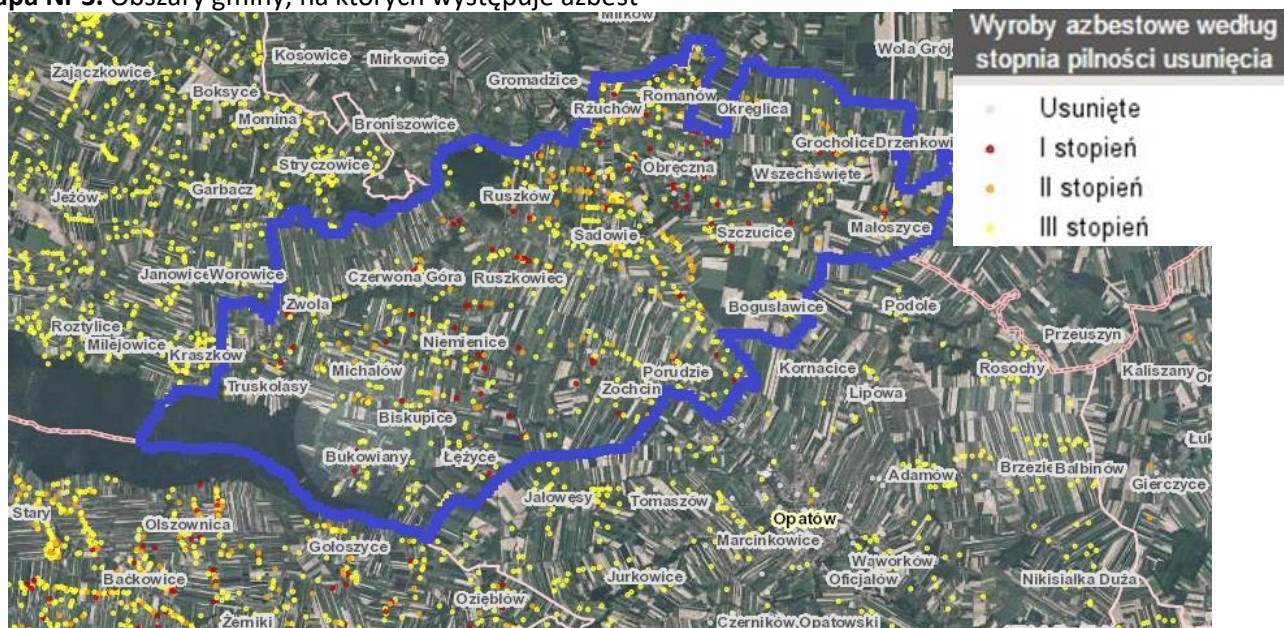
Źródło: Opracowanie własne na podstawie „PROGRAM USUWANIA WYROBÓW ZAWIERAJĄCYCH AZBEST DLA GMINY SADOWIE na lata 2015 – 2032

Gmina, co roku aplikuje o środki Wojewódzkiego Funduszu Ochrony Środowiska i Gospodarki Wodnej na projekty dotyczące usuwania azbestu. Na usuwanie azbestu w roku 2021 wydano **25 388,66 zł**, z

czego z WFOŚiGW w Kielcach uzyskano dofinansowanie w kwocie **12 694,33 zł** i z NFOŚiGW w Warszawie uzyskano dofinansowanie w kwocie **12 694,33 zł**.

Ponadto w 2021 roku Gmina Sadowie po raz pierwszy zaaplikowała o środki z Narodowego Funduszu Ochrony Środowiska i Gospodarki Wodnej w Warszawie **na usuwanie folii rolniczej i innych odpadów pochodzących z działalności rolniczej**. Na realizację w/w przedsięwzięcia gmina otrzymała dofinansowanie w wysokości 20 500,00 zł.

Mapa Nr 3. Obszary gminy, na których występuje azbest



Źródło: <http://esip.bazaazbestowa.gov.pl/geoserwis.html>

4.5 Program Ochrony Środowiska dla Gminy Sadowie

Obszary chronione i cenne przyrodniczo na terenie gminy Sadowie:

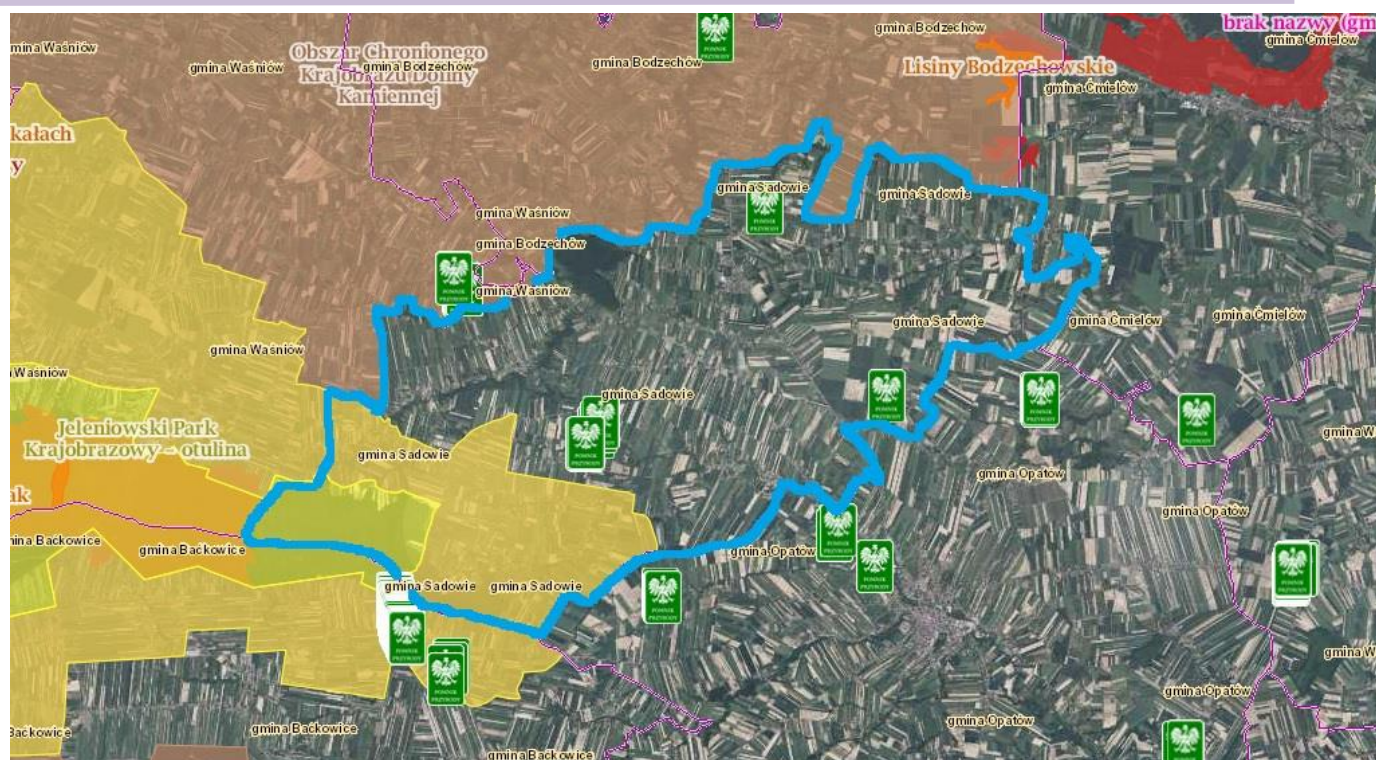
- Jeleniowski Park Krajobrazowy
- Jeleniowski Obszar Chronionego Krajobrazu
- Specjalny Obszar Ochrony Siedlisk Natura 2000 Ostoja Jeleniowska
- 10 pomników przyrody,

Na terenie gminy nie występują:

- Parki Narodowe
- Rezerваты
- Obszary Specjalnej Ochrony Ptaków Natura 2000 w Gminach Województwa Świętokrzyskiego
- Stanowiska Dokumentacyjne
- Użytki Ekologiczne
- Zespoły Przyrodniczo-Krajobrazowe

Mapa Nr 4. Obszary chronione na terenie Gminy

Raport o stanie Gminy Sadowie za rok 2021



Źródło: <http://geoserwis.gdos.gov.pl/mapy/>

Legenda:

Legenda: ■ Użytki ekologiczne ■ Rezerваты ■ Parki Krajobrazowe ■ Parki Narodowe ■ Obszar Chronionego Krajobrazu ■ Zespoły Przyrodniczo Krajobrazowe ■ Natura 2000 – obszary ptasie ■ Natura 200 Obszary siedliskowe ■ Stanowiska dokumentujące ■ Pomnik przyrody

Wg Programu Ochrony Środowiska główne priorytety w tym obszarze dla Gminy sformułowano w sposób następujący (s. 41-47):

Tabela Nr 37. Priorytety Programu Ochrony Środowiska dla Gminy Sadowie.

Główne elementy ochrony środowiska	Podstawowe działania	Obszary działań priorytetowych
1	2	3
Zasoby przyrodnicze	Likwidacja barier ekologicznych	Obszary objęte prawną ochroną przyrody
	Wdrożenie II schematu krajowego programu rolno - środowiskowego	Obszar gminy
Zasoby surowców mineralnych	Uwzględnianie przy eksploatacji zagadnień ochrony środowiska, zgodnie z obowiązującymi przepisami	Teren ewentualnego wydobycia kopalin na terenie całej gminy
	Poprawa stanu środowiska (rekultywacja terenów poeksploatacyjnych)	Złóża eksploatowane zgodnie z koncesją oraz wydobywane nielegalnie

Gospodarka wodno - ściekowa	Wyrównanie dysproporcji pomiędzy długością sieci wodociągowej i kanalizacyjnej	Obszar całej gminy
	Budowa oczyszczalni indywidualnych zgodnie z projektem na kanalizację na terenie gminy	Obszar całej gminy
	Likwidacja nie zorganizowanych zrzutów ścieków	Punktowo cały obszar gminy
	Przywrócenie wysokiej jakości wód powierzchniowych	Wody powierzchniowe rzek na terenie gminy
	Ochrona ilości i jakości wód podziemnych	Strefy ochrony ujęć wód Strefy ochrony zbiorników wód użytkowych
	Ograniczenie do niezbędnego minimum stosowania nawozów naturalnych i sztucznych oraz środków ochrony roślin	Strefy ochrony ujęć wód
	Zwiększenie stopnia retencji	Budowa zbiornika retencyjnego w Zochcinie
	Ochrona przeciwpowodziowa	sołectwa: Czerwona Góra Ruszkowice, Ruszków
Ochrona powietrza	Gazyfikacja pozostałej części gminy	Nie zgazyfikowana część gminy
	Zamiana nośników energii na bardziej ekologiczne	Obszar całej gminy
	Likwidacja źródeł niskiej emisji	Obszar całej gminy
	Termorenowacja budynków	Obszar całej gminy
	Wzrost wykorzystania energii ze źródeł odnawialnych	Obszar całej gminy
Gospodarka odpadami	Zmniejszenie ilości wytwarzanych odpadów	Obszar całej gminy
	Objęcie wszystkich mieszkańców gminy systemem odbioru odpadów	Obszary gminy nie objęte zorganizowanym systemem odbioru odpadów
	Zwiększenie stopnia segregacji i odzysku odpadów	Obszar całej gminy
	Modernizacja składowiska odpadów komunalnych w Grocholicach	Składowisko odpadów w Grocholicach
	Likwidacja dzikich wysypisk	Obszar całej gminy

Ochrona gleb i powierzchni ziemi	Upowszechnienie zasad ochrony gleb wynikających z „Kodeksu dobrych praktyk rolniczych”	Właściciele i użytkownicy gospodarstw rolnych
	Zapobieganie erozji wodnej gleb	Tereny lessowe o dużych spadkach (pow. 9%)
	Rekultywacja terenów	Tereny wyrobisk
	Egzekwowanie obowiązku uzyskania decyzji o wyłączeniu gruntów rolnych z produkcji rolnej lub leśnej	Inwestorzy uzyskujący pozwolenie na budowę inwestycji nierolniczej na gruntach rolnych i leśnych
Ochrona i zwiększenie zasobów leśnych	Systematyczny wzrost lesistości oraz zadrzewień i zakrzewień śródpolnych	Obszar całej gminy
	Ochrona istniejących zasobów leśnych, jak najszybsze zalesianie gruntów przejściowo pozbawionych drzewostanu	Obszar całej gminy
	Zalesianie gruntów nieprzydatnych rolniczo i zagrożonych erozją silną i b. silną	Obszary preferowane do zalesień w gminnym programie zalesień
	Określenie terenów do zalesienia w miejscowych planach zagospodarowania przestrzennego	Obszar całej gminy
Hałas i pola elektromagnetyczne	Opracowanie planów zagospodarowania przestrzennego dla terenów szczególnie zagrożonych hałasem	Tereny wynikające z pomiarów tła akustycznego
Edukacja ekologiczna	Kontynuacja oraz poszerzenie oferty działań w zakresie edukacji ekologicznej i działalności szkolnej	Wszystkie szkoły w gminie, Gmina
	Promocja ekologii poprzez realizację prezentacji o treściach ekologicznych w ramach oferty programowej środków przekazu oraz instytucji kultury i wypoczynku	Środki przekazu, instytucje kultury i wypoczynku, gospodarstwa agroturystyczne, ekologiczne, imprezy masowe
	Współpraca administracji publicznej i innych jednostek w przygotowaniu ofert edukacyjnych oraz ich współfinansowania	Jednostki samorządu, WODR, zakłady pracy, instytucje religijne, szkoły, mieszkańcy gminy i inne organizacje

Tabela Nr 38. Efekty dla środowiska w związku z realizacją projektu pn. Poprawa efektywności energetycznej budynków użyteczności publicznej w Gminie Sadowie

Nazwa wskaźnika rezultatu	Źródło	Jednostka miary	Wartość bazowa	Wartość docelowa
Ilość zaoszczędzonej energii elektrycznej	Dane na podstawie audytu	[MWh/rok]	0	30,13
Ilość zaoszczędzonej energii cieplnej	Dane na podstawie audytu	[GJ/rok]	0	1516,59
Zmniejszenie zużycia energii końcowej w wyniku realizacji projektu	Dane na podstawie audytu	[GJ/rok]	0	1933,69
Szacowany roczny spadek emisji gazów cieplarnianych [tony równoważnika]	Dane na podstawie audytu	CO2/rok]	0	107,45
Zmniejszenie rocznego zużycia energii pierwotnej w budynkach publicznych	Dane na podstawie audytu	[kWh/rok]	0	487280,55

Nazwa wskaźnika produktu	Źródło	Jednostka miary	Wartość docelowa
Liczba zmodernizowanych energetycznie budynków	Dane na podstawie audytu	szt.	2
Powierzchnia użytkowa budynków poddanych termomodernizacji	Dane na podstawie audytu	[m2]	2852
Liczba zmodernizowanych źródeł ciepła	Dane na podstawie audytu	szt.	2
Liczba wybudowanych jednostek wytwarzania energii elektrycznej z OZE	Dane na podstawie audytu	szt.	2
Liczba przebudowanych jednostek wytwarzania energii elektrycznej z OZE	Dane na podstawie audytu	szt.	0
Liczba gospodarstw domowych z lepszą klasą zużycia energii	Dane własne Gminy Sadowie	szt.	0

Duże pozytywne znaczenia dla środowiska ma również zrealizowany w roku 2020 projekt Gminy Sadowie w partnerstwie z 4 gminami, w ramach Działania 3.1 „Wytwarzanie i dystrybucja energii pochodzącej ze źródeł odnawialnych” w ramach Regionalnego Programu Operacyjnego Województwa Świętokrzyskiego na lata 2014-2020 pn.: „Ekoenergia w Gminach Obrazów, Wilczyce, Sadowie, Wojciechowice, Waśniów”.

4.6 Gminny Program Opieki nad Zabytkami.

Gmina Sadowie nie posiada takiego programu. Na terenie gminy znajduje się 5 zabytków wpisanych do Rejestru przez Świętokrzyskiego Konserwatora Zabytków.

Tabela Nr 39. Zabytki na terenie gminy Sadowie wpisane do rejestr zabytków nieruchomych woj. świętokrzyskiego

L.p.	Miejscowość	Zabytek	Numer w rejestrze
1	Bogusławice	zespół dworsko-parkowy (dwór, lodownia, dwie obory, park), nr rej.: 295 (t.) z 10.10.1985	A.561
2	Grocholice Wszehświęte	zespół kościoła par. pw. Wszystkich Świętych: - kościół, nr rej.: 465 z 11.03.1957 oraz 641 z 14.01.1972 i 89 (t.) z 20.05.1977 - cmentarz przykościelny, nr rej.: 376 (t.) z 16.06.1988	A.562/1-2
3	Jacentów, ob. Sadowie	zespół pałacowo-ogrodowy, nr rej.: 302 (t.) z 27.05.1986: - pałac, - dawny budynek gospodarczy, - dawny budynek służby, - park, nr rej.: 619 z 14.12.1957	A.563/1-4
4	Niemienice	park dworski, nr rej.: 596 z 12.12.1957	A.564
5	Ruszków	zespół kościoła par. pw. św. Stanisława: - kościół, nr rej.: 466 z 11.03.1957 oraz 467 z 15.04.1967 - dzwonnica, nr rej.: 467 z 15.04.1967	A.565/1-2
		cmentarz par., nr rej.: 337 (t.) z 13.06.1988	A.566

Źródło: Rejestr zabytków nieruchomych woj. Świętokrzyskiego.

W roku 2020 Parafia Ruszków zakończyła realizację dwóch projektów wpływających na zabezpieczenie trwałości zabytku jakim jest kościół. Łącznie na remont świątyni oraz montaż ogrzewania podłogowego pochodzącego ze źródeł odnawialnych parafia pozyskała 1.465.000,00 złotych, wkład własny parafii stanowiła kwota 347.000,00 złotych.

4.7 Gminna Strategia Rozwiązywania Problemów Społecznych Gminy Sadowie na lata 2016-2020

Misją samorządu gminy Sadowie w realizacji Strategii Rozwiązywania Problemów Społecznych na lata 2016-2020 (s. 97) jest **stwarzanie mieszkańcom dobrych warunków do życia, skuteczne aktywizowanie osób zagrożonych lub dotkniętych marginalizacją i wykluczeniem społecznym, wzmacnianie rodzin oraz dążenie do integracji społecznej**. Wypełnienie tak sformułowanej misji wymaga wdrożenia wyznaczonych celów strategicznych i operacyjnych oraz kierunków działań. Zostały one przedstawione poniżej w formie kart strategicznych, w których uwzględniono również realizatorów poszczególnych zapisów, źródła ich finansowania oraz prognozę zmian.

Cel strategiczny nr 1 Stwarzanie mieszkańcom gminy warunków do rozwoju oraz podniesienie poziomu bezpieczeństwa socjalnego.

Cel strategiczny nr 2: Wzmacnianie rodzin oraz stwarzanie dzieciom i młodzieży odpowiednich warunków do rozwoju

Cel strategiczny nr 3: Utrzymanie seniorów i osób niepełnosprawnych w środowisku zamieszkania

Cele operacyjne:

1. Zapewnienie osobom starszym odpowiedniej opieki oraz zwiększenie ich udziału w życiu społeczności lokalnej.

2. Ograniczenie skutków niepełnosprawności oraz tworzenie warunków do społecznej i zawodowej aktywności osób nią dotkniętych

Cel strategiczny nr 4: Zwiększenie dostępności opieki zdrowotnej i wsparcia w obszarze przeciwdziałania uzależnieniom i przemocy w rodzinie oraz utrzymanie bezpieczeństwa publicznego

Cel strategiczny nr 5: Rozwijanie kapitału społecznego i ludzkiego

W odpowiedzi na w/w cele (1, 2 i 3) Gmina Sadowie pozyskała w 2018r. dofinansowanie w ramach poddziałania 9.2.1 RPO WŚ 2014-2020 na projekt pn. Program wsparcia osób niesamodzielnich i wykluczonych społecznie w gminie Sadowie. Celem projektu jest zwiększenie dostępności wysokiej jakości usług społecznych dla 110 osób (w tym 75K i 35M) zagrożonych ubóstwem i wykluczeniem społecznym oraz ich otoczenia (w tym rodzin i dzieci), osób zależnych (niesamodzielnich) i osób sprawujących opiekę nad osobą zależną (niesamodzielną) z terenu gminy Sadowie). W ramach projektu w roku 2019 wykonano remonty i wyposażono dwa Kluby Seniora w miejscowościach Wszechświęte i Łężyce, w których przebywa codziennie 40 uczestników. Rozszerzono dotychczasową ofertę świadczonych usług opiekuńczych w miejscu zamieszkania przez OPS w Sadowiu poprzez zatrudnienie 5 opiekunów zawodowych, którzy swoją opieką objęli 20 podopiecznych. Utworzono 17 miejsc w mieszkaniach wspomaganych/chronionych poprzez remont i wyposażenie budynków po byłej Szkole Podstawowej w Biskupicach. Realizacja opisanego projektu trwała cały rok 2020, z niewielkimi przerwami w funkcjonowaniu Klubów Seniora ze względu na obostrzenia spowodowane pandemią. Projekt był realizowany do dnia 30.09.2021 r. Wartość projektu: 2 086 800,00, w tym dofinansowanie: 1 930 200,00, wkład własny 156 600,00. 30 listopada 2021 roku zakończył się wyżej opisany projekt i przeszedł w fazę trwałości. Wszystkie mieszkania funkcjonowały na bazie rozliczenia z gminą i zwrotu poniesionych na ich utrzymanie kosztów przez zamieszkałych Beneficjentów. Funkcjonowały również Kluby Seniora

w skróconym czasie pobytu podopiecznych. Natomiast opiekę nad osobami niesamodzielnymi w domu, przejęli pracownicy Spółdzielni Socjalnej 'Porządek musi być'.

4.8 Gminny Program Wspierania Rodziny na lata 2020-2022

Ustawa z dnia 9 czerwca 2011 r. o wspieraniu rodziny i systemie pieczy zastępczej nałożyła na gminy nowe zadania w zakresie wspomagania rodzin biologicznych przeżywających trudności w wypełnianiu funkcji opiekuńczo-wychowawczych, jak i rodzin, w których dzieci przebywają w systemie pieczy zastępczej lub placówkach opiekuńczo-wychowawczych.

W myśl art. 176 cytowanej ustawy należy do nich m. in. opracowanie i realizacja 3-letnich gminnych programów wspierania rodziny. W Gminie Sadowie w 2021 r. realizowany był Gminny Program Wspierania Rodziny na lata 2020-2022 przyjęty uchwałą Rady Gminy Sadowie Nr XV/87/2019 z dnia 13 grudnia 2019 r.

Program Wspierania Rodziny na lata 2020-2022 w Gminie Sadowie adresowany jest do rodzin nieradzących sobie z wypełnianiem funkcji opiekuńczo-wychowawczych, a także do rodzin, które wyrażają wolę współpracy na rzecz odzyskania opieki nad dziećmi objętymi instytucjonalną lub rodzinną pieczą zastępczą.

Głównym celem programu jest zapewnienie kompleksowego wsparcia dzieciom i rodzinie oraz pomoc w wypełnianiu funkcji opiekuńczo - wychowawczej.

Cele jakie stawia przed sobą Program ukierunkowane są przede wszystkim na zapobieganie umieszczeniu dzieci w pieczy zastępczej, aktywizowaniu rodzin do podejmowania działań wzmacniających prawidłowe wypełnianie funkcji rodzicielskich, niwelowanie deficytów osłabiających funkcjonowanie rodziny, a także tworzenie warunków pozwalających na powrót dzieci objętych pieczą pod opiekę rodziców.

Na terenie gminy w 2021 zamieszkiwało 27 rodziny wielodzietnych, wychowujących 89 dzieci, które korzystały z różnego rodzaju świadczeń wypłacanych przez tut. Ośrodek. Ponadto funkcjonowały 4 rodziny zastępcze, w których przebywało 4 dzieci.

Zgodnie z ustawą o wspieraniu rodziny i systemie pieczy zastępczej do zadań własnych gminy należy praca z rodziną przeżywającą trudności w wypełnianiu funkcji opiekuńczo wychowawczej poprzez zapewnienie rodzinie wsparcia i pomocy asystenta rodziny. Działania asystenta rodziny mają wspomagać rozwój kompetencji wszystkich członków rodziny tj. rodziców, dzieci, czemu służy indywidualne podejście do rodziny i jej problemów. W tym miejscu należy jednoznacznie powiedzieć, że asystent rodziny nie przejmuje działań za rodzinę, jedynie wspiera ją w wykonywaniu określonych obowiązków jak i również w podjętych działaniach, pokazuje jakie efekty przyniesie ich praca oraz ukierunkowuje te działania w taki sposób, aby przyniosły one zamierzone efekty.

Asystent współpracował z 3 rodzinami, w których jest 8 dzieci. Asystent rodziny zatrudniony w Ośrodku Pomocy Społecznej w Sadowiu realizuje zadania określone w ustawie.

Zgodnie z Ustawą o wspieraniu rodziny i systemie pieczy zastępczej OPS partycypuje w kosztach utrzymania dzieci w pieczy zastępczej. W zależności od okresu przebywania małoletnich w pieczy koszt ten wzrasta odpowiednio do czasu przebywania w pieczy.

W pierwszym roku wynosi 10% kosztu pobytu, w drugim 30 % kosztu pobytu, w trzecim i kolejnych latach 50 % kosztu pobytu dzieci w pieczy. W roku 2021 w placówkach opiekuńczo-wychowawczych przebywało 2 dzieci, Gmina Sadowie poniosła koszty w kwocie 65 380,00 zł.

4.9 Gminny Program Przeciwdziałania Alkoholizmowi na terenie Gminy Sadowie

Celem głównym Gminnego Programu jest tworzenie spójnego systemu profilaktycznego i naprawczego zmierzającego do ograniczenia rozmiaru szkód zdrowotnych i społecznych związanych z nadmiarem spożycia alkoholu i innych używek oraz kształtowanie postaw prozdrowotnych w społeczności lokalnej zwłaszcza wśród młodzieży.

I. ZADANIA WŁASNE GMINY ZWIĄZANE Z PROFILAKTYKĄ I ROZWIĄZYWANIEM PROBLEMÓW ORAZ METODY REALIZACJI TYCH ZADAŃ.

Zadania te obejmują:

1. Rozpoznawanie specyfiki problemów alkoholowych na terenie Gminy Sadowie oraz potrzeb lokalnego środowiska w zakresie pomocy w ich rozwiązywaniu;
2. Zwiększenie dostępności pomocy terapeutycznej, rehabilitacyjnej i prawnej dla osób uzależnionych od alkoholu;
3. Udzielanie rodzinom, w których występują problemy alkoholowe pomocy psychospołecznej i prawnej, a w szczególności ochrony przed przemocą w rodzinie;
4. Prowadzenie profilaktycznej działalności i edukacyjnej w szczególności dla młodzieży;
5. Wspomaganie działalności instytucji, stowarzyszeń oraz osób fizycznych służących rozwiązywaniu problemów alkoholowych;
6. Podejmowanie interwencji w związku z naruszeniem przepisów określonych w art. 13¹ pkt 1 i 15 pkt 1 ustawy oraz występowanie przed sądem w charakterze oskarżyciela publicznego;
7. Prowadzenie kontroli punktów sprzedaży w kontekście przestrzegania zakazu sprzedaży alkoholu osobom nieletnim oraz uruchamianie procedury cofania zezwoleń przedsiębiorcom łamiącym prawo;
8. Zwiększenie kompetencji nauczycieli w zakresie kontaktu z dziećmi wychowującymi się w rodzinach z problemem alkoholowym;
9. Promowanie wzorców osobowych oraz postaw społecznych ważnych dla profilaktyki i rozwiązywania problemów alkoholowych.

Podstawowe metody realizacji tych zadań:

- a. utrzymanie skuteczności i dostępności terapii dla osób uzależnionych od alkoholu oraz członków ich rodzin poprzez:
 - kontynuowanie działalności Punktu Konsultacyjnego dla osób z problemami alkoholowymi.
- b. ograniczenie dostępności alkoholu poprzez:
 - kontrolę zgodności zasad sprzedaży napojów alkoholowych z ograniczeniami wynikającymi z ustawy oraz weryfikacja wydanych zezwoleń w przypadku łamania zasad sprzedaży;
 - zachowanie maksymalnej liczby zezwoleń na sprzedaż napojów alkoholowych zgodnie z Uchwałą Nr XLVII/232/2018 Rady Gminy Sadowie z dnia 29 czerwca 2018 roku;

- c. kontynuowanie programów profilaktycznych /informacyjno-psychoedukacyjnych/ wpływających na podstawy i umiejętności ważne dla zdrowia i trzeźwości, realizowanych dla młodzieży i grup podwyższonego ryzyka.
- d. zwiększenie dostępności wiedzy i informacji na temat rozwiązywania problemów alkoholowych w środowisku lokalnym poprzez m.in.:
 - spotkania z rodzicami w trakcie wywiadówek (na temat uzależnień alkoholowych wśród dzieci i młodzieży);
 - realizację działań edukacyjnych adresowanych do nauczycieli – na temat zasad interwencji wobec problemów alkoholowych.
- e. organizacja różnych imprez np.: Dnia Dziecka, Mikołaja, wigilii itp. skierowanych w szczególności do: dzieci i młodzieży, rodziców uzależnionych i współuzależnionych, dzieci i młodzieży eksperymentujących z alkoholem, nikotyną, narkotykami i innymi używkami, dzieci i młodzieży wolnej od używek w ramach profilaktyki pierwszorzędowej.
- f. wspieranie działalności stowarzyszeń, organizacji pozarządowych prowadzących programy profilaktyczne i naprawcze dotyczące problemu uzależnień.
- g. zwiększenie opieki nad dziećmi i młodzieżą w czasie wolnym od zajęć szkolnych poprzez:
 - prowadzenie świetlicy dla młodzieży przez Szkołę Podstawową w Sadowiu.
- h. udział w ogólnopolskich kampaniach m.in. „Postaw na rodzinę”, „Trzeźwy kierowca” itp.

Wykonanie Programu w roku 2021.

Gminna Komisja Rozwiązywania Problemów Alkoholowych działa w oparciu o przepis art. 4¹ ust. 3 ustawy o wychowaniu w trzeźwości i przeciwdziałaniu alkoholizmowi /tekst jedn. Dz. U. z 2021 r., poz. 1119 z późn. zm./ oraz realizowała zadania wynikające z Gminnego Programu Profilaktyki i Rozwiązywania Problemów Alkoholowych na 2021 rok oraz Gminnego Programu Przeciwdziałania Narkomanii na 2021 rok.

Komisja w obecnym składzie powołana została przez Wójta Gminy Sadowie Zarządzeniem Nr 120.2.2021 z dnia 15 marca 2021 roku. Skład komisji w 2021 roku przedstawiał się następująco:

1. Irena Nowakowska – Przewodnicząca Komisji
2. Radosław Kaptur - z-ca przewodniczącego (dzielnicowy KPP)
3. Kamil Jankowski - sekretarz komisji
4. Marzena Strompoc - członek komisji
5. Sławomir Firmanty – członek komisji

Wyżej wymienione osoby zostały przeszkolone w zakresie profilaktyki i rozwiązywania problemów alkoholowych.

Podstawowym zadaniem komisji jest podejmowanie działań zmierzających do ograniczenia spożycia napojów alkoholowych oraz zmiany struktury ich spożywania.

Głównym celem działań profilaktycznych Komisji jest zapobieganie powstawaniu nowych problemów alkoholowych oraz zwiększanie zdolności do radzenia sobie z istniejącymi problemami alkoholowymi.

Komisja zajmuje się wspieraniem osób uzależnionych i ich rodzin, kształtowaniem zdrowego stylu życia. Ponadto realizuje określone ustawowo zadania gminy w zakresie profilaktyki i rozwiązywania problemów alkoholowych, do których należy:

- inicjowanie działań w zakresie realizacji zadań własnych gminy związanych z profilaktyką i rozwiązywaniem problemów alkoholowych;
- podejmowanie czynności zmierzających do orzeczenia o zastosowaniu wobec osoby uzależnionej od alkoholu obowiązku poddania się leczeniu w zakładzie lecznictwa odwykowego;
- opiniowanie wydawania zezwoleń na sprzedaż lub podawanie napojów alkoholowych pod względem zgodności lokalizacji punktu sprzedaży z uchwałami rady gminy (limit i lokalizacja punktów, w których sprzedawane i podawane są napoje alkoholowe);
- kontrola przestrzegania zasad i warunków korzystania z zezwoleń na sprzedaż lub podawanie napojów alkoholowych itp.

Również w ramach działań wynikających z instytucji prawnej zobowiązującej do leczenia, Gminna Komisja Rozwiązywania Problemów Alkoholowych:

- przyjmowała zgłoszenia o przypadku wystąpienia nadużywania alkoholu;
- wzywała na rozmowy motywacyjne osoby, co, do których wpłynęło zgłoszenie motywując je do podjęcia leczenia odwykowego celem zaprzestania picia alkoholu;
- kierowała osoby na badanie przez biegłych, w celu wydania opinii w przedmiocie uzależnienia od alkoholu i wskazania rodzaju zakładu odwykowego;
- przygotowywała dokumentację związaną z postępowaniem sądowym mającym na celu poddania się przymusowemu leczeniu;
- składała wnioski o wszczęcie postępowania do Sądu Rejonowego w Opatowie.

Działalność komisji w 2021 roku

Realizując program komisja w 2021 roku odbyła 11 posiedzeń, na których rozpatrywała wnioski rodzin oraz instytucji takich jak Prokuratura Rejonowa, Policja, Opieka Społeczna oraz Zespół Interdyscyplinarny przedkładane ze względu na nadużywanie alkoholu i występującą niejednokrotnie z tym związaną przemoc

w rodzinie oraz zaniebdywanie podstawowych obowiązków wobec rodziny.

Dla zgłoszonych osób skompletowane zostały wymagane dokumenty takie jak:

- wywiad środowiskowy przeprowadzony przez Policję;
- wniosek o wszczęcie postępowania w przedmiocie leczenia odwykowego

z Prokuratury Rejonowej w Opatowie, z Zespołu Interdyscyplinarnego oraz wnioski rodzin uzależnionych.

Członkowie Gminnej Komisji Rozwiązywania Problemów Alkoholowych oraz terapeuta Punktu Konsultacyjnego ds. osób uzależnionych przeprowadzali rozmowy motywacyjne ze zgłaszanymi osobami, motywując do podjęcia leczenia

i zaprzestania picia alkoholu. Osoby, które nie wyraziły zgody na dobrowolne leczenie kierowane były na badanie lekarskie przez biegłych sądowych wraz

z wnioskiem do Sądu Rejonowego w Opatowie o zastosowanie obowiązku poddania się leczeniu odwykowemu.

Należy stwierdzić, że w wielu przypadkach spotkania z komisją odnosiły pozytywny skutek, mobilizując osoby do ograniczenia picia oraz podejmowania leczenia. Osoby te niejednokrotnie do protokołu zobowiązały się do ograniczenia czy też zaprzestania picia. W takich przypadkach komisja odstępowała od kierowania na badanie przez biegłych lekarzy zobowiązując te osoby do samodzielnego zgłoszenia się do lekarza psychiatry i przestawienia komisji zaświadczenia o podjęciu i kontynuacji

leczenia. W przypadku zaprzestania dobrowolnego leczenia komisja składa wniosek do Sądu Rejonowego w Opatowie.

W 2021 roku Punkt Konsultacyjny dla osób uzależnionych i ich rodzin funkcjonował na terenie Gminy Sadowie w siedzibie budynku wielofunkcyjnego w Sadowiu i był czynny trzy godziny tygodniowo. Godziny pracy punktu były dostosowane do potrzeb mieszkańców tj. w każdy czwartek miesiąca. Do Punktu zgłaszały się osoby z problemem alkoholowym jak i członkowie ich rodzin.

Gminna Komisja przyjęła do realizacji w 2021 roku budżet w wysokości **47 565,56 zł** - wpływy z opłat za wydawane zezwolenia na sprzedaż napojów alkoholowych w tym niewykorzystane środki z roku 2020 w wysokości **12 441,00 zł**.

Działania wspomagane finansowo z w/w opłat to m.in. :

- działalność punktu konsultacyjnego dla osób uzależnionych i członków ich rodzin – **10 200,00 zł** – czynny 1 x w tygodniu po 3 godz.
- dofinansowanie działań związanych z profilaktyką antyalkoholową m. in., Klub sportowy Marol, Stowarzyszenie Nasz Rżuchów I KROPKA – **1 499,34 zł**.
- za badania lekarskie w celu uzyskania opinii dot. uzależnienia od alkoholu – **7 00,00 zł** (badania, postanowienia)
- diety komisji – **11 560,00 zł**.
- zakupy – **5 758,73 zł**
- szkolenia – **5 728,08 zł**

Na powyższą działalność komisja wydatkowała w 2021 roku kwotę **35 446,15 zł**.

Opłata za zezwolenie na sprzedaż napojów alkoholowych za jeden rok objęty zezwoleniem wynosi:

- ❖ do 4,5 % oraz piwo - 525 zł
- ❖ pow. 4,5 % do 18 % - 525 zł
- ❖ powyżej 18 % - 2100 zł

Gmina Sadowie obejmuje 22 sołectwa, w których jest 9 sklepów ogólnospożywczych ze stoiskiem monopolowym (handel detaliczny) oraz 3 punkty gastronomiczne tj. bary i restauracje. Aktualna liczba zezwoleń na dzień 31 grudnia 2021 r. wynosi:

- zezwolenie A (piwo) – 12
- zezwolenie B (wino) - 9
- zezwolenie C (wódka) – 8

Reasumując w 2021 roku Gminna Komisja Rozwiązywania Problemów Alkoholowych wykonywała swe zadania z myślą o jak najlepszym wykorzystaniu środków i sposobów na walkę z alkoholizmem i innymi używkami dla dobra całej społeczności gminnej. Komisja współpracowała na stałe z Urzędem Gminy, Szkołą Podstawową, Ośrodkiem Pomocy Społecznej, Zespołem Interdyscyplinarnym, Biblioteką – Ośrodkiem Kultury Gminy Sadowie, Policją, Prokuraturą oraz Sądem Rejonowym.

5. Podsumowanie

Tabelaryczne podsumowanie wybranych wskaźników Gminy Sadowie wg stanu na 31.12.2021r.

Powierzchnia gminy	km2	81,71
Ludność	osoby	3847
Gęstość zaludnienia	os/km2	47
Ubyło w latach 1995-2021	osoby	831
Średniorocznie ile ubywa	osoby	32
Liczba urodzonych dzieci w 2021r.	osoby	33
Ile średniorocznie dzieci się rodzi w ciągu ostatnich 10 lat	osoby	31
Dochody bieżące gminy za 2021r.	w zł	17.428.628,30
Wydatki bieżące gminy za 2021r.	w zł	16.004.560,26
Deficyt	w zł	2.502.449,31

Dochody własne w 2021r.	w zł	4.217.622,95	
wpływy z podatków stanowiących dochód budżetu państwa (udziały PIT, CIT)	w zł	2.113.342,15	
w tym wykonanie dochodów stanowiących wpływy z podatku dochodowego od osób fizycznych (PIT)	w zł	2.053.596,00	Zmniejszenie o 120.449,15zł względem 2020r.
wpływy z podatków i opłat	w zł	2.050.235,81	
w tym wpływy z podatku od nieruchomości	w zł	834.874,14	Wzrost o kwotę 25.820,89zł względem 2020r.
dotacje z budżetów innych jednostek samorządu terytorialnego	w zł	0	
Pozostałe dochody własne, w tym czynsze za najem lub dzierżawę	w zł	54.044,99	

Wydatki 2021r.	w zł	19.479.348,78
w tym wydatki majątkowe	w zł	3.474.788,52

Raport o stanie Gminy Sadowie za rok 2021

Dotacje podmiotowe	w zł	513.068,17	Prowadzenie działalności instytucji kultury - 400.000,00zł, Prowadzenie punktu przedszkolnego – 113.068,17zł
Dotacje celowe	w zł	256.609,67	Realizacja zadania gminy pn. "Uprawianie sportu poprzez grę w piłkę nożną w Gminie Sadowie"- 39.217,16 Realizacja projektu pod nazwą „Program wsparcia osób niesamodzielnych i wykluczonych społecznie w Gminie Sadowie”

Zadłużenie	w zł	7.224.680,84	spłata do 2035r.
------------	------	--------------	------------------

Wartość majątku	w zł	38.185.052,26
Dochody z mienia komunalnego	w zł	39.118,90

Długoterminowe aktywa finansowe	w zł	0,00 zł	Gmina nie posiada udziałów ani akcji w spółkach prawa handlowego.
---------------------------------	------	---------	-------------------------------------------------------------------

Liczba uczniów i przedszkolaków	r.sz. 20/21	325
Ubyło uczniów/przedszkolaków od r. szkolnego 2013/2014 (8 lat)	osoby	72

Liczba zarejestrowanych firm w CEiDG	firma	107	najwięcej w Jacentowie (19), w Sadowie (20)
Liczba działających organizacji pozarządowych	szt.	19	

Liczba inwestycji wieloletnich	inwestycja	11
Wartość zadań rocznych - kwota wykonana w 2021r.	w zł	17.912.356,00 zł

Kwota przeznaczona na współpracę z Powiatem w 2021r. na zadania powiatowe	w zł	105.786,00 zł
---------------------------------------------------------------------------	------	---------------

Spis tabel:

Tabela Nr 1. Powierzchnie poszczególnych sołectw Gminy Sadowie

Tabela Nr 2. Ludność Gminy Sadowie w podziale na miejscowości..

Tabela Nr 3. Urodzenia w podziale na sołectwa

Tabela Nr 4. Biologiczne grupy wiekowe w Gminie Sadowie.

Tabela Nr 5. Liczba zarejestrowanych firm z terenu Gminy Sadowie w Centralnej ewidencji i informacji o działalności gospodarczej (CEiDG).

Tabela Nr 6. WYNIKI EGZAMINU ÓSMOKLASISTY 2021 (procentowo) z dnia 2 lipca 2021 r.

Tabela Nr 7. Liczba uczniów, którzy osiągnęli powyżej 80 % lub poniżej 50% punktów z poszczególnych przedmiotów. Do egzaminu przystąpiło łącznie 41 uczniów.

Tabela Nr 8. Łączna liczba dzieci szkolnych i przedszkolnych na przestrzeni ostatnich 7 lat szkolnych

Tabela Nr 9. Liczba dzieci uczęszczających do Niepublicznego Punktu Przedszkolnego „PRZEDSZKOLANDIA” za 2021 rok.

Tabela Nr 10. Liczba nauczycieli w Niepublicznym Punkcie Przedszkolnym „PRZEDSZKOLANDIA” za 2021 rok

Tabela Nr 11. Ilość pacjentów objętych działalnością w 2021r. przedstawia poniższa tabela:

Tabela Nr 12. Zdarzenia i zagrożenia pożarowe w roku 2021.

Tabela Nr 13. Liczba członków jednostek OSP w podziale na poszczególne jednostki.

Tabela Nr 14. Wykaz Sprzętu znajdującego się w posiadaniu jednostek OSP.

Tabela Nr 15. Zestawienie wydatków na ochronę przeciwpożarową (OSP) na terenie Gminy Sadowie wg stanu na 31.12.2021r.

Tabela Nr 16. Zaopatrzenie wodne (do celów gaśniczych) miejscowości na terenie gminy.

Tabela Nr 17. Dochody i wydatki – budżet Gminy Sadowie za 2021r.

Tabela Nr 18. Przychody i rozchody – budżet Gminy Sadowie za 2021r.

Tabela Nr 19. Wykonanie dochodów / w tym dynamika PIT, PN/ i wydatków

Tabela Nr 20. Dochody z majątku za 2021r.

Tabela Nr 21. Harmonogram spłat i obsługi zadłużenia

Tabela Nr 22. Główne składniki aktywów trwałych

Tabela Nr 23. Grunty w wieczystym użytkowaniu

Tabela Nr 24. Aktywa

Tabela Nr 25. Informacja o stanie mienia komunalnego Gminy Sadowie na dzień 31.12.2021 r.

Tabela Nr 26. Dane o dochodach uzyskanych z tytułu wykonywania prawa własności i innych praw majątkowych oraz z wykonywania posiadania – stan na 31.12.2021r.

Tabela Nr 27. Wykaz dotacji podmiotowych udzielonych z budżetu w 2021r.

Tabela Nr 28. Zadania wieloletnie – stan na 31.12.2021r.

Tabela Nr 29. Limity inwestycyjne w latach.

Tabela Nr 30. Zadania wieloletnie – stan na 31.12.2021 r.

Tabela Nr 31. Projekty zrealizowane w 2020 i planowane do realizacji w 2021

Tabela Nr 32. Wykaz dróg powiatowych na terenie Gminy Sadowie

Tabela Nr 33. Wskaźniki zwodociągowania w Gminie Sadowie

Tabela Nr 34. Kanalizacja sanitarna na terenie Gminy Sadowie

Tabela Nr 35. Dostęp do infrastruktury wodno-kanalizacyjnej i sieci gazowej w poszczególnych sołectwach Gminy Sadowie

Tabela Nr 36. Dostęp do infrastruktury społecznej na terenie poszczególnych sołectw gminy

Tabela Nr 37. Inwentaryzacja azbestu na terenie Gminy Sadowie

Tabela Nr 38. Priorytety Programu Ochrony Środowiska dla Gminy Sadowie.

Tabela Nr 39. Efekty dla środowiska w związku z realizacją projektu pn. Poprawa efektywności energetycznej budynków użyteczności publicznej w Gminie Sadowie

Tabela Nr 40. Zabytki na terenie gminy Sadowie wpisane do rejestru zabytków nieruchomych woj. świętokrzyskiego

Mapa Nr 1. Gmina Sadowie na tle województwa świętokrzyskiego

Spis map:

Mapa Nr 2. Gmina Sadowie w podziale na sołectwa

Mapa Nr 3. Obszary gminy, na których występuje azbest

Mapa Nr 4. Obszary chronione na terenie Gminy

Spis rysunków:

Rysunek Nr 1. Struktura organizacyjna Urzędu Gminy Sadowie

Rysunek Nr 2. Dynamika demograficzna w gminie

Rysunek Nr 3. Średni dobowy ruch pojazdów na badanych odcinkach drogi krajowej nr 9 w obrębie gminy Sadowie

Rysunek Nr 4. Wizja i cele Strategii Rozwoju Gminy Sadowie na lata 2015 – 2022

Spis wykresów:

Wykres Nr 1. Ludność Gminy Sadowie w podziale na płeć.

Wykres Nr 2. Struktura wiekowa ludności Gminy Sadowie.