

# Raport

## o stanie Gminy Sadowie za rok 2022

Sadowie, maj 2023

## Spis treści

Spis treści .....	2
Wstęp .....	3
1 Charakterystyka Gminy .....	4
1.1 Położenie i powierzchnia gminy .....	4
1.2. Władze lokalne i gminne jednostki organizacyjne .....	5
1.3 Partnerstwo międzygminne .....	16
1.4. Ludność i dynamika zmian .....	16
1.5. Podmioty gospodarcze .....	19
1.6. Organizacje pozarządowe działające na terenie gminy .....	21
1.7 Oświata na terenie gminy Sadowie .....	23
1.8 Pomoc społeczna .....	32
1.9. Opieka zdrowotna .....	37
1.10 Kultura i sport .....	38
1.11. Ochrona przeciwpożarowa.....	41
2 Sytuacja finansowa gminy .....	48
2.1 Wysokość budżetu .....	48
2.2 Stan finansów gminy .....	50
2.3 Poziom zadłużenia .....	51
2.4 Informacje o stanie mienia gminnego .....	53
2.5 Udzielone dotacje z budżetu w 2022r. ....	85
3. Stan infrastruktury i realizacja inwestycji .....	86
3.1 Inwestycje realizowane w 2022r. i planowane w kolejnych latach .....	86
3.2 Stan infrastruktury drogowej .....	94
3.3 Gospodarka wodno-ściekowa .....	97
3.4 Infrastruktura kulturalna na terenie gminy .....	99
4 Przegląd wdrażania programów i strategii .....	100
4.1 Strategia Rozwoju Gminy Sadowie na lata 2015-2022 .....	100
4.2 Program Rewitalizacji Gminy Sadowie na lata 2016-2023 .....	102
4.3 Studium uwarunkowań .....	103
4.4 Program usuwania wyrobów zawierających azbest dla Gminy Sadowie na lata 2015-2032 .....	105
4.5 Program Ochrony Środowiska dla Gminy Sadowie .....	106
4.6 Gminny Program Zabytków .....	111
4.7 Gminna Strategia Rozwiązywania Problemów Społecznych Gminy Sadowie na lata 2016-2020 .....	112
4.8 Gminny Program Wspierania Rodziny i Systemie Pieczy Zastępczej na lata 2020-2022 .....	113
4.9 Gminny Program Przeciwdziałania Alkoholizmowi na terenie Gminy Sadowie .....	113
5 Podsumowanie .....	117
Spis tabel, map i rysunków .....	119

## Wstęp

### **Szanowni Państwo,**

najnowszy Raport o Stanie Gminy Sadowie, jaki przedkładam Mieszkańcom oraz Radzie Gminy Sadowie, jest podsumowaniem działalności samorządu w 2022 roku. To już piąty tego rodzaju dokument, przygotowany zgodnie z ustawą o samorządzie gminnym oraz autorską koncepcją wynikającą z przyjętego w Gminie systemu zarządzania.

Raport przedstawia efekty oraz rezultaty działań, a także nakłady finansowe związane z ich realizacją.

To również doskonały moment na podsumowanie zmian zachodzących corocznie w naszej gminie, będących efektem pracy całego zespołu. W wielu miejscach odwołujemy się do ubiegłych lat, co umożliwia dokonanie porównania sytuacji gminy w latach poprzednich i pokazanie pełnego obrazu zachodzących zmian.

Raport ukazuje również trendy rozwojowe i jest podstawą do obiektywnej, opartej na faktach, oceny możliwości dalszego rozwoju gminy.

Raport zawiera analizę następujących obszarów działalności gminy:

1. demografia,
2. finanse gminy,
3. inwestycje gminne i inne zadania remontowe zrealizowane w sołectwach,
4. działalność gospodarcza,
5. warunki życia mieszkańców (m.in. infrastruktura techniczna: wodociągi, kanalizacja, drogi, gospodarka odpadami),
6. zagospodarowanie przestrzenne,
7. oświata.

Analiza zgromadzonych danych pozwala na zidentyfikowanie zarówno atutów (silnych stron) Gminy, jak i pewnych braków oraz problemów. Stały się one podstawą procesu planistycznego, bowiem atuty są tymi elementami, na których należy bazować, planując dalszy rozwój Gminy Sadowie. Z kolei usunięcie, bądź zniwelowanie braków i problemów to zadania, których realizacja powinna przyczynić się do lepszego zaspokajania potrzeb mieszkańców, a więc zwiększenia atrakcyjności Gminy.

Informacje zebrane i przeanalizowane w niniejszym dokumencie pochodzą z wielu źródeł i są wynikiem prac szerokiego grona osób, reprezentujących m.in.:

1. Urząd Gminy Sadowie,
2. Bibliotekę – Ośrodek Kultury Gminy Sadowie,
3. Ośrodek Pomocy Społecznej w Sadowiu,
4. Szkołę Podstawową w Sadowiu,
5. Komendę Powiatową Policji w Opatowie,
6. Powiatowy Urząd Pracy w Opatowie,
7. Organizacje pozarządowe.

Dla opracowania raportu szczególnie cenna okazała się wiedza pracowników Urzędu Gminy Sadowie i innych jednostek organizacyjnych gminy oraz szereg dokumentów, będących w posiadaniu Urzędu, a także informacje zamieszczone na stronach internetowych, jak również dane udostępnione przez Urząd Statystyczny w Kielcach.

Zachęcam wszystkich zainteresowanych do zapoznania się z niniejszym dokumentem.

## 1 Charakterystyka Gminy

### 1.1 Położenie i powierzchnia gminy

Gmina Sadowie jest siódmą pod względem powierzchni gminą powiatu opatowskiego – zajmuje 81,71 km<sup>2</sup>. Położona jest we wschodniej części województwa świętokrzyskiego, przy drodze krajowej nr 9 Radom – Ostrowiec – Opatów – Rzeszów, obsługującej środkową część gminy. Gmina Sadowie zajmuje obszar 8.171 ha. W skład gminy wchodzi 22 sołectwa. Biskupice, Bogusławice, Bukowiany, Czerwona Góra, Grocholice, Jacentów, Łężyce, Michałów, Małoszyce, Niemienice, Okręglica, Obręczna, Porudzie, Ruszkowice, Ruszków, Rżuchów, Szczucice, Sadowie, Truskolasy, Wszehświęte, Zwola, Zochcin.

Mapa Nr 1. Gmina Sadowie na tle województwa świętokrzyskiego.



Źródło: <http://mapy.google.pl/>

Mapa Nr 2. Gmina Sadowie w podziale na sołectwa.



Źródło: Plan Odnowy Miejscowości Sadowie

Tabela Nr 1. Powierzchnie poszczególnych sołectw Gminy Sadowie

I.p.	Sołectwo	Powierzchnia sołectwa w ha
1	Biskupice	293,72
2	Bogusławice	346,49
3	Bukowiany	242,81
4	Czerwona Góra	312
5	Grocholice	328,83
6	Jacentów	188,1
7	Łężyce	483,2
8	Małoszyce	286,77
9	Michałów	158,66
10	Niemienice	482,95
11	Obręczna	419,75
12	Okręglica	146,01
13	Porudzie	148,9
14	Ruszkowiec	347,01
15	Ruszków	361,04
16	Rżuchów	415,23
17	Sadowie	611,48
18	Szczucice	229,99
19	Truskolasy	333,08
20	Wszechświęte	279,33
21	Zochcin	494,32
22	Zwola	344,66

Centrum administracyjne gminy znajduje się w Sadowiu. Tam również mieści się siedziba Urzędu Gminy. Gmina Sadowie jest terenem typowo rolniczym z przewagą urodzajnych gleb lessowych. Na większości powierzchni gminy są dobre warunki do rozwoju agroturystyki. Warunki klimatyczne – glebowe sprzyjają rozwojowi produkcji roślinnej.

## 1.2. Władze lokalne i gminne jednostki organizacyjne

Gmina Sadowie jest podstawową jednostką lokalnego samorządu terytorialnego, powołaną do organizacji życia publicznego na swoim terytorium. Wszystkie osoby, które na stałe zamieszkują na obszarze Gminy, z mocy ustawy o samorządzie gminnym, stanowią gminną wspólnotę samorządową, realizującą swoje zbiorowe cele lokalne poprzez udział w referendum oraz poprzez swe organy. Organem stanowiącym i kontrolnym jest Rada Gminy Sadowie.

Rada Gminy Sadowie liczy 15 radnych, której skład przedstawia się następująco:

1. Podczasi Mieczysław - **Przewodniczący Rady Gminy Sadowie** – Biskupice, Bukowiany, Łężyce
2. Kania Bogusława - **Wiceprzewodnicząca Rady Gminy Sadowie** – Czerwona Góra, Ruszkowiec
3. Rzepka Tomasz - **Wiceprzewodniczący Rady Gminy Sadowie** - Obręczna

4. Duda Dariusz - Jacentów
5. Dziekan Grzegorz – Ruszków
6. Jarosz Maria – Bogusławice
7. Jedlikowska Barbara – Sadowie
8. Jurys Przemysław – Sadowie
9. Kaczmarski Mariusz – Jacentów
10. Kowalski Arkadiusz – Niemienice
11. Kujszczyk Marian – Okręglica, Szczucice, Wszechświęte
12. Marciszewska Urszula – Rżuchów
13. Polit Małgorzata – Michałów, Truskolasy, Zwola
14. Szumliński Mariusz – Grocholice, Małoszyce
15. Wolański Piotr – Porudzie, Zochcin

Przy Radzie działają następujące stałe komisje:

- Komisja Budżetu i Finansów, Oświaty, Kultury, Zdrowia i Pomocy Społecznej - 6
- Komisja Skarg Wniosków i Petycji – 4
- Komisja Rewizyjna – 4,
- Komisja Rolnictwa, Ochrony Środowiska, Inwestycji, Gospodarki Komunalnej i Porządku Publicznego – 6.

Rada Gminy Sadowie w okresie od dnia 1 stycznia 2022 roku do 31 grudnia 2022 roku odbyła łącznie 15 posiedzeń sesyjnych, na których podjęto 90 uchwał.

### **Uchwały podjęte przez Radę Gminy w 2022 roku.**

Problematyka podejmowana w uchwałach Rady Gminy w roku 2022 dotyczyła między innymi spraw z zakresu budżetu, gospodarki przestrzennej, gospodarki komunalnej, spraw podatkowych, inwestycyjnych, spraw organizacyjnych, oświaty.

#### **I. Uchwały podjęte na sesji Rady Gminy w dniu 27 stycznia 2022 roku:**

1. Uchwała Nr XLI/224/2022 Rady Gminy Sadowie z dnia 27 stycznia 2022 r. w sprawie ustalenia dopłat z budżetu gminy do taryf za zbiorowe zaopatrzenie w wodę na terenie Gminy Sadowie.
2. Uchwała Nr XLI/225/2022 Rady Gminy Sadowie z dnia 27 stycznia 2022 r. w sprawie zapewnienia uruchomienia linii autobusowych o charakterze użyteczności publicznej na terenie Gminy Sadowie w ramach „Funduszu rozwoju przewozów autobusowych o charakterze użyteczności publicznej”.
3. Uchwała Nr XLI/226/2022 Rady Gminy Sadowie z dnia 27 stycznia 2022 r. w sprawie zmian w budżecie Gminy Sadowie na 2022 rok.
4. Uchwała Nr XLI/227/2022 Rady Gminy Sadowie z dnia 27 stycznia 2022 r. w sprawie zmian w Wieloletniej Prognozie Finansowej Gminy Sadowie na lata 2022 - 2035.

#### **II. Uchwały podjęte na sesji Rady Gminy w dniu 16 lutego 2022r.**

1. Uchwała Nr XLII/228/2022 Rady Gminy Sadowie z dnia 16 lutego 2022 r. w sprawie zmiany w Uchwale Nr XLI/226/2022 Rady Gminy Sadowie z dnia 27 stycznia 2022 roku w sprawie zmiany w budżecie Gminy Sadowie na 2022 rok.

2. Uchwała Nr XLII/229/2022 Rady Gminy Sadowie z dnia 16 lutego 2022 r. w sprawie zmian w Wieloletniej Prognozie Finansowej Gminy Sadowie na lata 2022 - 2035.

### **III. Uchwały podjęte na sesji Rady Gminy w dniu 30 marca 2022r.**

1. Uchwała Nr XLIII/230/2022 Rady Gminy Sadowie z dnia 30 marca 2022 r. w sprawie ustalenia dopłat z budżetu gminy do taryf za zbiorowe zaopatrzenie w wodę na terenie Gminy Sadowie.
2. Uchwała Nr XLIII/231/2022 Rady Gminy Sadowie z dnia 30 marca 2022 r. w sprawie przyjęcia Programu opieki nad zwierzętami bezdomnymi oraz zapobiegania bezdomności zwierząt na terenie Gminy Sadowie na 2022 rok.
3. Uchwała Nr XLIII/232/2022 Rady Gminy Sadowie z dnia 30 marca 2022 r. w sprawie uchwalenia Gminnego Programu Profilaktyki i Rozwiązywania Problemów Alkoholowych, Przeciwdziałania Narkomanii i Uzależnieniom Behawioralnym Gminy Sadowie na lata 2022 - 2025.
4. Uchwała Nr XLIII/233/2022 Rady Gminy Sadowie z dnia 30 marca 2022 r. zmieniającej Uchwałę Nr XLI/225/2022 Rady Gminy Sadowie z dnia 27 stycznia 2022 r. w sprawie zapewnienia uruchomienia linii autobusowej o charakterze użyteczności publicznej na terenie Gminy Sadowie w ramach "Funduszu rozwoju przewozów autobusowych o charakterze użyteczności publicznej".
5. Uchwała Nr XLIII/234/2022 Rady Gminy Sadowie z dnia 30 marca 2022 r. w sprawie nie wyrażenia zgody na wyodrębnienie w budżecie Gminy Sadowie środków stanowiących fundusz sołecki na 2023 rok.
6. Uchwała Nr XLIII/235/2022 Rady Gminy Sadowie z dnia 30 marca 2022 r. w sprawie zmiany w budżecie Gminy Sadowie na 2022 rok.
7. Uchwała Nr XLIII/236/2022 Rady Gminy Sadowie z dnia 30 marca 2022 r. w sprawie zmian w Wieloletniej Prognozie Finansowej Gminy Sadowie na lata 2022 - 2035.

### **IV. Uchwały podjęte na sesji Rady Gminy w dniu 27 kwietnia 2022r.**

1. Uchwała Nr XLIV/237/2022 Rady Gminy Sadowie z dnia 27 kwietnia 2022 r. w sprawie uchwalenia Statutu Gminy Sadowie.
2. Uchwała Nr XLIV/238/2022 Rady Gminy Sadowie z dnia 27 kwietnia 2022 r. w sprawie zakresu pomocy obywatelom Ukrainy w związku z konfliktem zbrojnym na terytorium tego państwa.
3. Uchwała Nr XLIV/239/2022 Rady Gminy Sadowie z dnia 27 kwietnia 2022 r. w sprawie zmiany w budżecie Gminy Sadowie na 2022 rok.
4. Uchwała Nr XLIV/240/2022 Rady Gminy Sadowie z dnia 27 kwietnia 2022 r. w sprawie zmian w Wieloletniej Prognozie Finansowej Gminy Sadowie na lata 2022 - 2035.
5. Uchwała Nr XLIV/241/2022 z dnia 27 kwietnia 2022 r. w sprawie dopuszczenia zapłaty opłaty skarbowej stanowiącej dochód budżetu Gminy Sadowie za pomocą instrumentu płatniczego.

### **V. Uchwały podjęte na sesji Rady Gminy w dniu 24 maja 2022r.**

1. Uchwała Nr XLV/242/2022 Rady Gminy Sadowie z dnia 24 maja 2022 r. w sprawie przyjęcia oceny zasobów pomocy społecznej w Gminie Sadowie za rok 2021.
2. Uchwała Nr XLV/243/2022 Rady Gminy Sadowie z dnia 24 maja 2022 r. w sprawie wyznaczenia miejsc do prowadzenia handlu w piątki i soboty przez rolników i ich domowników oraz wprowadzenia regulaminu określającego zasady prowadzenia handlu w piątki i soboty przez rolników i ich domowników.

3. Uchwała Nr XLV/244/2022 Rady Gminy Sadowie z dnia 24 maja 2022 r. zmieniającej Uchwałę Nr VIII/40/2015 z dnia 26 czerwca 2015 r. w sprawie poboru podatku w drodze inkasa łącznego oraz podatku od nieruchomości, podatku rolnego i podatku leśnego określenia inkasentów oraz ustalenia wysokości wynagrodzenia prowizyjnego za inkaso.
4. Uchwała Nr XLV/245/2022 Rady Gminy Sadowie z dnia 24 maja 2022 r. w sprawie uchwalenia wysokości ekwiwalentu pieniężnego dla strażaków ratowników Ochotniczych Straży Pożarnych z terenu Gminy Sadowie.
5. Uchwała Nr XLV/246/2022 Rady Gminy Sadowie z dnia 24 maja 2022 r. określenia gminnych jednostek budżetowych prowadzących działalność określoną w ustawie z dnia 14 grudnia 2016 r. Prawo Oświatowe, które gromadzą dochody określone w uchwale na wydzielonym rachunku, źródeł tych dochodów i ich przeznaczenia oraz sposobu i trybu sporządzania planu finansowego dochodów gromadzonych na wydzielonym rachunku i wydatków nimi finansowanych, dokonywania zmian w tym planie oraz ich zatwierdzania.
6. Uchwała Nr XLV/247/2022 Rady Gminy Sadowie z dnia 24 maja 2022 r. w sprawie ustalenia trybu udzielania i rozliczania dotacji z budżetu gminy dla niepublicznego punktu przedszkolnego prowadzonego na terenie Gminy Sadowie oraz trybu i zakresu kontroli prawidłowości i wykorzystania dotacji.
7. Uchwała Nr XLV/248/2022 Rady Gminy Sadowie z dnia 24 maja 2022 r. w sprawie zmiany w budżecie Gminy Sadowie na 2022 rok.
8. Uchwała Nr XLV/249/2022 Rady Gminy Sadowie z dnia 24 maja 2022 r. w sprawie zmian w Wieloletniej Prognozie Finansowej Gminy Sadowie na lata 2022 - 2035.

### **VI. Uchwały podjęte na sesji Rady Gminy w dniu 22 czerwca 2022r.**

1. Uchwała Nr XLVI/250/2022 Rady Gminy Sadowie z dnia 22 czerwca 2022 r. w sprawie wotum zaufania dla Wójta Gminy Sadowie.
2. Uchwała Nr XLVI/251/2022 Rady Gminy Sadowie z dnia 22 czerwca 2022 r. w sprawie zatwierdzenia sprawozdania finansowego wraz ze sprawozdaniem z wykonania budżetu za 2021 rok.
3. Uchwała Nr XLVI/252/2022 Rady Gminy Sadowie z dnia 22 czerwca 2022 r. w sprawie absolutorium dla Wójta Gminy Sadowie.
4. Uchwała Nr XLVI/253/2022 Rady Gminy Sadowie z dnia 22 czerwca 2022 r. w sprawie określenia szczegółowych zasad, sposobu i trybu umarzania, odraczania lub rozkładania na raty należności pieniężnych mających charakter cywilnoprawny, przypadających Gminie Sadowie lub jednostkom podległym oraz określenia warunków dopuszczalności pomocy publicznej w przypadkach, w których ulga stanowić będzie pomoc publiczną oraz wskazana organów do tego uprawnionych.
5. Uchwała Nr XLVI/254/2022 Rady Gminy Sadowie z dnia 22 czerwca 2022 r. w sprawie zmian w budżecie Gminy Sadowie na 2022 rok.
6. Uchwała Nr XLVI/255/2022 Rady Gminy Sadowie z dnia 22 czerwca 2022 r. w sprawie zmian w Wieloletniej Prognozie Finansowej Gminy Sadowie na lata 2022 - 2035.
7. Uchwała Nr XLVI/256/2022 Rady Gminy Sadowie z dnia 22 czerwca 2022 r. w sprawie przyjęcia Gminnego Programu Wspierania Edukacji Uzdolnionych Uczniów.
8. Uchwała Nr XLVI/257/2022 Rady Gminy Sadowie z dnia 22 czerwca 2022 r. w sprawie przyjęcia regulaminów przyznawania stypendiów w ramach Programu Wspierania Edukacji Uzdolnionych Uczniów uczęszczających do Szkoły Podstawowej w Sadowiu.
9. Uchwała Nr XLVI/258/2022 Rady Gminy Sadowie z dnia 22 czerwca 2022 r. w sprawie wyrażenia zgody na zawarcie porozumienia ze Skarbem Państwa - Generalna Dyrekcja Dróg Krajowych



i Autostrad - Oddział Kielce, a Gminą Sadowie w sprawie realizacji zadania pn.: Poprawa bezpieczeństwa ruchu drogowego na przejściach dla pieszych.

10. Uchwała Nr XLVI/259/2022 Rady Gminy Sadowie z dnia 22 czerwca 2022 r. w sprawie regulaminu utrzymania czystości i porządku na terenie Gminy Sadowie.

### **VII. Uchwały podjęte na sesji Rady Gminy w dniu 8 lipca 2022r.**

1. Uchwała Nr XLVII/260/2022 Rady Gminy Sadowie z dnia 8 lipca 2022 r. w sprawie przystąpienia do sporządzenia zmiany Nr 4 w miejscowym planie zagospodarowania przestrzennego Gminy Sadowie obejmującego sołectwa Sadowie i Jacentów.
2. Uchwała Nr XLVII/261/2022 Rady Gminy Sadowie z dnia 8 lipca 2022 r. w sprawie przystąpienia do sporządzenia zmiany Nr 5 w miejscowym planie zagospodarowania przestrzennego Gminy Sadowie obejmującego sołectwo Rżuchów.
3. Uchwała Nr XLVII/262/2022 Rady Gminy Sadowie z dnia 8 lipca 2022 r. w sprawie przystąpienia do sporządzenia zmiany Nr 6 w miejscowym planie zagospodarowania przestrzennego Gminy Sadowie obejmującego sołectwo Łężyce.
4. Uchwała Nr XLVII/263/2022 Rady Gminy Sadowie z dnia 8 lipca 2022 r. w sprawie przystąpienia do sporządzenia zmiany Nr 7 w miejscowym planie zagospodarowania przestrzennego Gminy Sadowie obejmującego sołectwo Zochcin.
5. Uchwała Nr XLVII/264/2022 Rady Gminy Sadowie z dnia 8 lipca 2022 r. w sprawie przystąpienia do sporządzenia zmiany Nr 8 w miejscowym planie zagospodarowania przestrzennego Gminy Sadowie obejmującego sołectwo Ruszkowiec.
6. Uchwała Nr XLVII/265/2022 Rady Gminy Sadowie z dnia 8 lipca 2022 r. w sprawie przystąpienia do sporządzenia zmiany Nr 9 w miejscowym planie zagospodarowania przestrzennego Gminy Sadowie obejmującego sołectwo Czerwona Góra.
7. Uchwała Nr XLVII/266/2022 Rady Gminy Sadowie z dnia 8 lipca 2022 r. w sprawie przystąpienia do sporządzenia zmiany Nr 10 w miejscowym planie zagospodarowania przestrzennego Gminy Sadowie obejmującego sołectwo Zwola.
8. Uchwała Nr XLVII/267/2022 Rady Gminy Sadowie z dnia 8 lipca 2022r. w sprawie zmian w budżecie Gminy Sadowie na 2022 rok.
9. Uchwała Nr XLVII/268/2022 Rady Gminy Sadowie z dnia 8 lipca 2022r. w sprawie zmian w Wieloletniej Prognozie Finansowej Gminy Sadowie na lata 2022 - 2035.
10. Uchwała Nr XLVII/269/2022 Rady Gminy Sadowie z dnia 8 lipca 2022 r. w sprawie przyjęcia Gminnego Programu Wspierania Edukacji Uzdolnionych Uczniów.

### **VIII. Uchwały podjęte na sesji Rady Gminy w dniu 4 sierpnia 2022 r.**

1. Uchwała Nr XLVII/270/2022 Rady Gminy Sadowie z dnia 4 sierpnia 2022 r. w sprawie zmian w budżecie Gminy Sadowie na 2022 rok.
2. Uchwała Nr XLVIII/271/2022 Rady Gminy Sadowie z dnia 4 sierpnia 2022 r. w sprawie zmian w Wieloletniej Prognozie Finansowej Gminy Sadowie na lata 2022 - 2035.

### **IX. Uchwały podjęte na sesji Rady Gminy w dniu 29 sierpnia 2022r.**

1. Uchwała Nr XLIX/272/2022 Rady Gminy Sadowie z dnia 29 sierpnia 2022 r. w sprawie określenia tygodniowego obowiązkowego wymiaru godzin zajęć dla pedagogów, pedagogów specjalnych, psychologów, logopedów i doradców zawodowych.

2. Uchwała Nr XLIX/273/2022 Rady Gminy Sadowie z dnia 29 sierpnia 2022 r. w sprawie zmian w budżecie Gminy Sadowie na 2022 rok.
3. Uchwała Nr XLIX/274/2022 Rady Gminy Sadowie z dnia 29 sierpnia 2022 r. w sprawie zmian w Wieloletniej Prognozie Finansowej Gminy Sadowie na lata 2022 - 2035.
4. Uchwała Nr XLIX/275/2022 Rady Gminy Sadowie z dnia 29 sierpnia 2022 r. uchylająca Uchwałę Nr XLVII/260/2022 z dnia 8 lipca 2022 r. w sprawie zmiany Uchwały Nr XXXI/157/2021 Rady Gminy Sadowie z dnia 8 marca 2021 r. w sprawie przystąpienia do sporządzenia zmiany Nr 4 w miejscowym planie zagospodarowania przestrzennego Gminy Sadowie obejmującego sołectwa Sadowie i Jacentów.
5. Uchwała Nr XLIX/276/2022 Rady Gminy Sadowie z dnia 29 sierpnia 2022 r. uchylająca Uchwałę Nr XLVII/262/2022 z dnia 8 lipca 2022 r. w sprawie zmiany Uchwały Nr XXXI/159/2021 Rady Gminy Sadowie z dnia 8 marca 2021 r.  
w sprawie przystąpienia do sporządzenia zmiany Nr 6 w miejscowym planie zagospodarowania przestrzennego Gminy Sadowie obejmującego sołectwo Łężyce.
6. Uchwała Nr XLIX/277/2022 Rady Gminy Sadowie z dnia 29 sierpnia 2022 r. uchylająca Uchwałę Nr XLVII/261/2022 z dnia 8 lipca 2022 r. w sprawie zmiany Uchwały Nr XXXI/158/2021 Rady Gminy Sadowie z dnia 8 marca 2021 r. w sprawie przystąpienia do sporządzenia zmiany Nr 5 w miejscowym planie zagospodarowania przestrzennego Gminy Sadowie obejmującego sołectwo Rżuchów.
7. Uchwała Nr XLIX/278/2022 Rady Gminy Sadowie z dnia 29 sierpnia 2022 r. uchylająca Uchwałę Nr XLVII/263/2022 z dnia 8 lipca 2022 r. w sprawie zmiany uchwały Nr XXXI/160/2021 Rady Gminy Sadowie z dnia 8 marca 2021 r. w sprawie przystąpienia do sporządzenia zmiany Nr 7 w miejscowym planie zagospodarowania przestrzennego Gminy Sadowie obejmującego sołectwo Zochcin.
8. Uchwała Nr XLIX/279/2022 Rady Gminy Sadowie z dnia 29 sierpnia 2022 r. uchylająca Uchwałę Nr XLVII/264/2022 z dnia 8 lipca 2022 r. w sprawie zmiany Uchwały Nr XXXI/161/2021 Rady Gminy Sadowie z dnia 8 marca 2021 r. w sprawie przystąpienia do sporządzenia zmiany Nr 8 w miejscowym planie zagospodarowania przestrzennego Gminy Sadowie obejmującego sołectwo Ruszkowiec.
9. Uchwała Nr XLIX/280/2022 Rady Gminy Sadowie z dnia 29 sierpnia 2022 r. uchylająca Uchwałę Nr XLVII/265/2022 z dnia 8 lipca 2022 r. w sprawie zmiany Uchwały Nr XXXI/162/2021 Rady Gminy Sadowie z dnia 8 marca 2021 r. w sprawie przystąpienia do sporządzenia zmiany Nr 9 w miejscowym planie zagospodarowania przestrzennego Gminy Sadowie obejmującego sołectwo Czerwona Góra.
10. Uchwała Nr XLIX/281/2022 Rady Gminy Sadowie z dnia 29 sierpnia 2022 r. w sprawie zmiany Uchwały Nr XXXI/159/2021 Rady Gminy Sadowie z dnia 8 marca 2021 r. w sprawie przystąpienia do sporządzenia zmiany Nr 6 w miejscowym planie zagospodarowania przestrzennego Gminy Sadowie obejmującego sołectwo Łężyce.
11. Uchwała Nr XLIX/282/2022 Rady Gminy Sadowie z dnia 29 sierpnia 2022 r. w sprawie zmiany Uchwały Nr XXXI/160/2021 Rady Gminy Sadowie z dnia 8 marca 2021 r. w sprawie przystąpienia do sporządzenia zmiany Nr 7 w miejscowym planie zagospodarowania przestrzennego Gminy Sadowie obejmującego sołectwo Zochcin.
12. Uchwała Nr XLIX/283/2022 Rady Gminy Sadowie z dnia 29 sierpnia 2022 r. w sprawie zmiany Uchwały Nr XXXI/162/2021 Rady Gminy Sadowie z dnia 8 marca 2021 r. w sprawie przystąpienia do sporządzenia zmiany Nr 9 w miejscowym planie zagospodarowania przestrzennego Gminy Sadowie obejmującego sołectwo Czerwona Góra.

13. Uchwała Nr XLIX/284/2022 Rady Gminy Sadowie z dnia 29 sierpnia 2022 r. w sprawie zmiany Uchwały Nr XXXI/158/2021 Rady Gminy Sadowie z dnia 8 marca 2021 r. w sprawie przystąpienia do sporządzenia zmiany Nr 5 w miejscowym planie zagospodarowania przestrzennego Gminy Sadowie obejmującego sołectwo Rżuchów.
14. Uchwała Nr XLIX/285/2022 Rady Gminy Sadowie z dnia 29 sierpnia 2022 r. w sprawie zmiany Uchwały Nr XXXI/161/2021 Rady Gminy Sadowie z dnia 8 marca 2021 r. w sprawie przystąpienia do sporządzenia zmiany Nr 8 w miejscowym planie zagospodarowania przestrzennego Gminy Sadowie obejmującego sołectwo Ruszkowiec.
15. Uchwała Nr XLIX/286/2022 Rady Gminy Sadowie z dnia 29 sierpnia 2022 r. w sprawie zmiany Uchwały Nr XXXI/157/2021 Rady Gminy Sadowie z dnia 8 marca 2021 r. w sprawie przystąpienia do sporządzenia zmiany Nr 4 w miejscowym planie zagospodarowania przestrzennego Gminy Sadowie obejmującego sołectwa Sadowie i Jacentów.

### **X. Uchwały podjęte na sesji Rady Gminy w dniu 30 września 2022 r.**

1. Uchwała Nr L/287/2022 Rady Gminy Sadowie z dnia 30 września 2022 r. w sprawie zmian w budżecie Gminy Sadowie na 2022 rok.

### **XI. Uchwały podjęte na sesji Rady Gminy w dniu 12 października 2022 r.**

1. Uchwała Nr LI/288/2022 Rady Gminy Sadowie z dnia 12 października 2022 r. w sprawie zaliczenia dróg do kategorii dróg gminnych w granicach Gminy Sadowie.
2. Uchwała Nr LI/289/2022 Rady Gminy Sadowie z dnia 12 października 2022 r. w sprawie zmian w budżecie Gminy Sadowie na 2022 rok.

### **XII. Uchwały podjęte na sesji Rady Gminy w dniu 26 października 2022r.**

1. Uchwała Nr LII/290/2022 Rady Gminy Sadowie z dnia 26 października 2022 r. w sprawie określenia średniej ceny jednostek paliwa w Gminie Sadowie na rok szkolny 2022/2023.
2. Uchwała Nr LII/291/2022 Rady Gminy Sadowie z dnia 26 października 2022 r. w sprawie wyrażenia zgody na zawarcie kolejnej umowy najmu w trybie bezprzetargowym dotyczącej lokali użytkowych wraz z wyposażeniem przeznaczonych na prowadzenie działalności medycznej obejmującej podstawową opiekę zdrowotną z możliwością prowadzenia innych usług medycznych znajdujących się pod adresem Sadowie 93.
3. Uchwała Nr LII/292/2022 Rady Gminy Sadowie z dnia 26 października 2022 r. w sprawie określenia tygodniowego obowiązkowego wymiaru godzin zajęć dla pedagogów, pedagogów specjalnych, psychologów, logopedów i doradców zawodowych.
4. Uchwała Nr LII/293/2022 Rady Gminy Sadowie z dnia 26 października 2022 r. w sprawie zmian w budżecie Gminy Sadowie na 2022 rok.
5. Uchwała Nr LII/294/2022 Rady Gminy Sadowie z dnia 26 października 2022 r. w sprawie zmian w Wieloletniej Prognozie Finansowej Gminy Sadowie na lata 2022 - 2035.
6. Uchwała Nr LII/295/2022 Rady Gminy Sadowie z dnia 26 października 2022 r. w sprawie wyrażenia zgody na zawarcie porozumienia międzygminnego przez Gminę Sadowie a Gminą Opatów w zakresie powierzania zadań z zakresu zbiorowego odprowadzania ścieków do oczyszczalni ścieków w Opatowie

**XIII. Uchwały podjęte na sesji Rady Gminy w dniu 23 listopada 2022r.**

1. Uchwała Nr LIII/296/2022 Rady Gminy Sadowie z dnia 23 listopada 2022 r. w sprawie poboru podatku w drodze inkasa łącznego oraz podatku od nieruchomości, podatku rolnego i podatku leśnego określenia inkasentów oraz ustalenia wysokości wynagrodzenia prowizyjnego za inkaso.
2. Uchwała Nr LIII/297/2022 Rady Gminy Sadowie z dnia 23 listopada 2022 r. w sprawie obniżenia średniej ceny skupu żyta do celów wymiaru podatku rolnego na rok podatkowy 2023.
3. Uchwała Nr LIII/298/2022 Rady Gminy Sadowie z dnia 23 listopada 2022 r. w sprawie określenia wysokości stawek podatku od nieruchomości.
4. Uchwała Nr LIII/299/2022 Rady Gminy Sadowie z dnia 23 listopada 2022 r. w sprawie określenia wysokości stawek podatku od środków transportowych.
5. Uchwała Nr LIII/300/2022 Rady Gminy Sadowie z dnia 23 listopada 2022 r. w sprawie uchwalenia rocznego programu współpracy z organizacjami pozarządowymi i innymi podmiotami prowadzącymi działalność pożytku publicznego na 2023 rok.
6. Uchwała Nr LIII/301/2022 Rady Gminy Sadowie z dnia 23 listopada 2022 r. w sprawie współpracy pomiędzy Gmina Sadowie a Gmina Crocmaz w Mołdawii.
7. Uchwała Nr LIII/302/2022 Rady Gminy Sadowie z dnia 23 listopada 2022 r. w sprawie zmian w budżecie Gminy Sadowie na 2022 rok.
8. Uchwała Nr LIII/303/2022 Rady Gminy Sadowie z dnia 23 listopada 2022 r. w sprawie zmian w Wieloletniej Prognozie Finansowej Gminy Sadowie na lata 2022 - 2035.
9. Uchwała Nr LIII/304/2022 Rady Gminy Sadowie z dnia 23 listopada 2022 r. w sprawie zaliczenia drogi do kategorii dróg gminnych w granicach Gminy Sadowie.

**XIV. Uchwały podjęte na sesji Rady Gminy w dniu 19 grudnia 2022 r.**

1. Uchwała Nr LIV/305/2022 Rady Gminy Sadowie z dnia 19 grudnia 2022 r. w sprawie zmian w budżecie Gminy Sadowie na 2022 rok.
2. Uchwała Nr LIV/306/2022 Rady Gminy Sadowie z dnia 19 grudnia 2022 r. w sprawie zmian w Wieloletniej Prognozie Finansowej Gminy Sadowie na lata 2022 - 2035.

**XV. Uchwały podjęte na sesji Rady Gminy w dniu 28 grudnia 2022r.**

1. Uchwała Nr LV/307/2022 Rady Gminy Sadowie z dnia 28 grudnia 2022 r. w sprawie zatwierdzenia Planu Pracy Rady Gminy Sadowie na 2023 rok.
2. Uchwała Nr LV/308/2022 Rady Gminy Sadowie z dnia 28 grudnia 2022 r. w sprawie zatwierdzenia Planu Pracy Stałych Komisji Rady Gminy Sadowie na 2023 rok.
3. Uchwała Nr LV/309/2022 Rady Gminy Sadowie z dnia 28 grudnia 2022 r. w sprawie wymagań jakie powinien spełniać przedsiębiorca ubiegający się o uzyskanie zezwolenia na prowadzenie działalności w zakresie ochrony przed bezdomnymi zwierzętami, prowadzenia schronisk dla bezdomnych zwierząt, a także grzebowisk i spalarni zwierząt i ich części.
4. Uchwała Nr LV/310/2022 Rady Gminy Sadowie z dnia 28 grudnia 2022 roku w sprawie Wieloletniej Prognozy Finansowej Gminy Sadowie na lata 2023-2038
5. Uchwała Nr LV/311/2022 Rady Gminy Sadowie z dnia 28 grudnia 2022 r. w sprawie uchwalenia budżetu Gminy Sadowie na 2023 rok
6. Uchwała Nr LV/312/2022 Rady Gminy Sadowie z dnia 28 grudnia 2022 r. w sprawie zmian w budżecie Gminy Sadowie na 2022 r.

7. Uchwała Nr LV/313/2022 Rady Gminy Sadowie z dnia 28 grudnia 2022 roku w sprawie zmian Wieloletniej Prognozy Finansowej Gminy Sadowie na lata 2022-2038.

### **Młodzieżowa Rada Gminy Sadowie**

W Gminie Sadowie działa Młodzieżowa Rada Gminy Sadowie. Celem powołania młodzieżowej rady gminy jest przede wszystkim włączenie młodzieży w procesy podejmowania decyzji, które dotyczą młodych osób oraz ich najbliższego otoczenia. Rada reprezentuje młodych mieszkańców i mieszkanki gminy, ale również prowadzi działania na rzecz upowszechniania wśród nich idei samorządności i kształtowania postaw obywatelskich.

Radę stanowi 15 radnych w składzie:

- 1) **Grabowski Krzysztof - Przewodniczący**
- 2) Kaczmarska Karina
- 3) Kargul Agata
- 4) Kijek Aleksandra
- 5) Korzeń Julia
- 6) Kowalski Piotr
- 7) Kucharska Zuzanna
- 8) Lepiarz Kinga - Zastępca
- 9) Mazur Patryk
- 10) Moras Aleksandra
- 11) Nalewaj Adam
- 12) Skuza Julia
- 13) Wolańska Natalia - Sekretarz
- 14) Zięba Daria
- 15) Żelazowska Karina

Opiekunkami MRG Sadowie są Panie Karolina Jurys i Małgorzata Niedbała.

Przewodniczący Młodzieżowej Rady Gminy Sadowie Krzysztof Grabowski kilkakrotnie uczestniczył w sesjach Rady Gminy Sadowie.

W 2022 roku odbyły się 3 sesje Młodzieżowej Rady Gminy Sadowie kadencji 2021 – 2023 w dniach:

- 1) 18 marca 2022r.
- 2) 6 czerwca 2022r.
- 3) 30 czerwca 2022r.

Głównymi tematami sesji była bieżąca działalność Rady:

- a) ustalenie loga MRG,
- b) podsumowanie zorganizowanych kiermaszy na rzecz pomocy dla Ukrainy,
- c) organizacja szlachetnej paczki na Wielkanoc,
- d) wzajemna pomoc w przedmiotach egzaminacyjnych dla ósmoklasistów,
- e) omówienie organizacji festynu z okazji Dnia Dziecka przy współpracy z Samorządem Szkolnym,
- f) warsztaty na Dzień Ojca,
- g) organizacja imprezy Rady, pikniku, wycieczek, nocowania w szkołach, rajdu rowerowego,
- h) poparcie kandydata do sejmiku Wojewódzkiego.

## Raport o stanie Gminy Sadowie za rok 2022

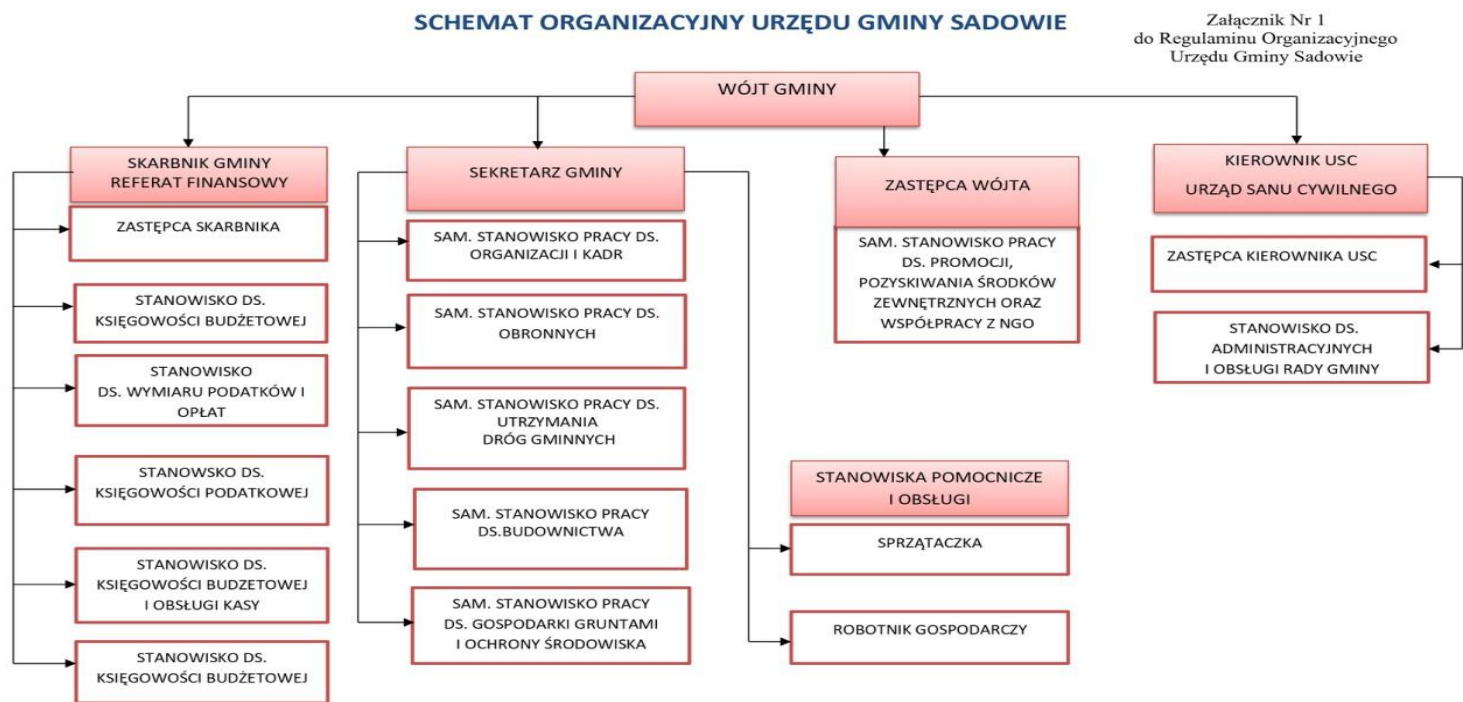
---

Organem wykonawczym gminy jest Wójt, który kieruje bieżącymi sprawami gminy oraz reprezentuje ją na zewnątrz. Wykonuje on wynikające z ustaw szczegółowych zadania przy pomocy Urzędu Gminy i jest zwierzchnikiem wszystkich pracowników Urzędu.

Stan zatrudnienia Urzędu Gminy Sadowie na dzień 31 grudnia 2022 r. wynosił 28 osób, w tym 20 kobiet. 19 osób stanowią pracownicy rzędu Gminy Sadowie, 2 osoby – projekt pt. „Program wsparcia osób niesamodzielných i wykluczonych społecznie w gminie Sadowie”, 3 osoby - projekt pt. „Przebudowa i wyposażenie obiektu kultury w miejscowości Ruszkowiec”, 2 osoby - projekt pt. „Świetlica środowiskowa w Gminie Sadowie”, 1 osoba – zatrudnienie w ramach Robót Publicznych, 1 osoba – zatrudnienie po zakończonym stażu z PUP.

W 2022 roku za pośrednictwem Powiatowego Urzędu Pracy w Opatowie zorganizowano 4 Staże i 4 Roboty Publiczne.

Rysunek Nr 1. Struktura organizacyjna Urzędu Gminy Sadowie kształtuje się następująco:



### Gminne jednostki organizacyjne stanowią:

1. Biblioteka – Ośrodek Kultury Gminy Sadowie.
2. Gminny Ośrodek Pomocy Społecznej w Sadowiu.
3. Publiczna Szkoła Podstawowa im. Batalionów Chłopskich w Sadowiu.

## 1.3 Partnerstwo międzygminne

Sadowie jest gminą partnerską z Gminą Tisina (Słowenia) – Rada Gminy w dniu 9 października 2017 r. podjęła uchwałę w sprawie nawiązania współpracy partnerskiej pomiędzy Gminą Sadowie, a Gminą Tisina w Słowenii. Tisina to mała gmina o powierzchni 38,8 km<sup>2</sup> i liczbie ludności 4159. Wójtem gminy jest Franc Horvat. Głównym celem nawiązanej współpracy pomiędzy samorządami jest wzbogacanie form regionalnej działalności oraz wzajemne kontakty realizowane przez samorzady w Unii Europejskiej. W roku 2022 z powodu pandemii współpraca przebiegała w sposób korespondencyjny.

W lutym 2020 roku delegacja z Gminy Sadowie uczestniczyła w Dniach Europy w gminie Turijsk. Podczas uroczystości miało miejsce podpisanie listu intencyjnego o współpracy i przyjaźni między Gminą Sadowie, a Gminą Turijsk (Ukraina). Stronę Gospodarzy reprezentował Pan Aleksander Bezsmiertny – Wójt Gminy, natomiast w imieniu Gminy Sadowie wstępne porozumienie współpracy podpisała Wójt Gminy Sadowie Marzena Urban – Żelazowska.

Samorzady podpisując umowę o rozwoju przyjaźielskich stosunków zobowiązały się do:

- wymian delegacji przedstawicieli pracowników oświaty, kultury i organizacji pozarządowych,
- nawiązania kontaktów młodzieży szkolnej obu regionów,
- wymiany doświadczeń z dziedziny ochrony środowiska naturalnego, zaopatrzenia w wodę, sieci dróg systemu komunikacji, planowania rozwoju inwestycyjnego,
- wymiany imprez turystycznych, kulturalnych i sportowych.

**Turijsk (Turzysk)** - to miasto położone w obwodzie wołyńskim, w północno-zachodniej części Ukrainy. Miasto podczas I i II wojny światowej zostało prawie całkowicie zdewastowane. Ośrodki sakralne oraz zabytki zostały zniszczone.

Mieszkańcy miasta kultywują tradycje ludowe, szczególnie poprzez tworzenie plecionek, które są znakiem rozpoznawanym rejonu Turijska.

W związku z wybuchem wojny spowodowanej inwazją Rosji na Ukrainę, Gmina Sadowie zorganizowała pomoc humanitarną w postaci zbiórki najpotrzebniejszych produktów żywnościowych, higienicznych i opatrunkowych. Nasi mieszkańcy z ogromnym zaangażowaniem odpowiedzieli na prośbę o zbiórkę, w konsekwencji czego, w dniu 12 marca do naszej Gminy Partnerskiej, jak i do 2 innych gmin wyruszył transport pomocowy. Sześciuosobowa delegacja z naszej Gminy oraz dwuosobowa z Gminy Waśniów, dostarczyła trzema busami zgromadzoną pomoc bezpośrednio do gmin w Ukrainie. Wsparcie okazała również gmina Obrazów. Pozostajemy w stałym kontakcie z Samorządem Gminy Turijsk celem monitorowania sytuacji i ewentualnego wsparcia, na terenie tej gminy nie ma działań wojennych.

## 1.4. Ludność i dynamika zmian

Gminę Sadowie, według danych Urzędu Gminy, na dzień 31.12.2022r. zamieszkiwało 3798 osób, z czego 15,64% mieszka w Jacentowie, 11,43% w Sadowiu, we Rżuchowie 7,61%, a w Niemiencach 7,37%. Szczegółowy podział liczby mieszkańców na sołectwa przedstawia poniższa tabela:



**Tabela Nr 2.** Ludność Gminy Sadowie w podziale na miejscowości.

L.p.	Miejscowość	Liczba mieszkańców na 31.12/rok			
		2019	2020	2021	2022
1.	Biskupice	84	85	84	85
2.	Bogusławice	242	231	234	233
3.	Bukowiany	78	74	73	71
4.	Czerwona Góra	97	94	91	89
5.	Grocholice	111	110	106	109
6.	Jacentów	598	599	595	594
7.	Łężyce	133	134	129	123
8.	Małoszyce	72	72	71	71
9.	Michałów	56	56	58	58
10.	Niemienice	278	288	283	280
11.	Obręczna	267	265	263	260
12.	Okręglica	48	48	43	42
13.	Porudzie	131	131	129	134
14.	Ruszkowiec	182	181	179	175
15.	Ruszków	193	188	183	182
16.	Rżuchów	291	288	290	289
17.	Sadowie	457	447	436	434
18.	Szczucice	93	95	92	89
19.	Truskolasy	99	97	90	89
20.	Wszczęświęte	106	104	102	97
21.	Zochcin	200	200	192	174
22.	Zwola	133	125	124	120
	<b>Razem</b>	<b>3949</b>	<b>3912</b>	<b>3847</b>	<b>3798</b>

Wpływ na liczbę ludności w gminie ma przyrost naturalny. Średnia urodzeń na przestrzeni ostatnich 8 lat kształtuje się na poziomie 32 noworodków.

**Tabela 3.** Liczba urodzonych dzieci na terenie Gminy Sadowie w podziale na Sołectwa

Sołectwo	2022	2021	2020	2019	2018	2017	2016	2015
Biskupice	0	1	0	2	0	1	1	2
Bogusławice	2	5	0	0	3	1	3	1
Bukowiany	2	0	2	1	0	1	0	1
Czerwona Góra	0	1	0	1	1	0	0	1
Grocholice	1	0	0	0	0	0	0	0
Jacentów	5	2	2	5	3	3	4	2
Łężyce	2	0	1	1	4	1	1	0
Małoszyce	2	0	0	1	0	1	0	1

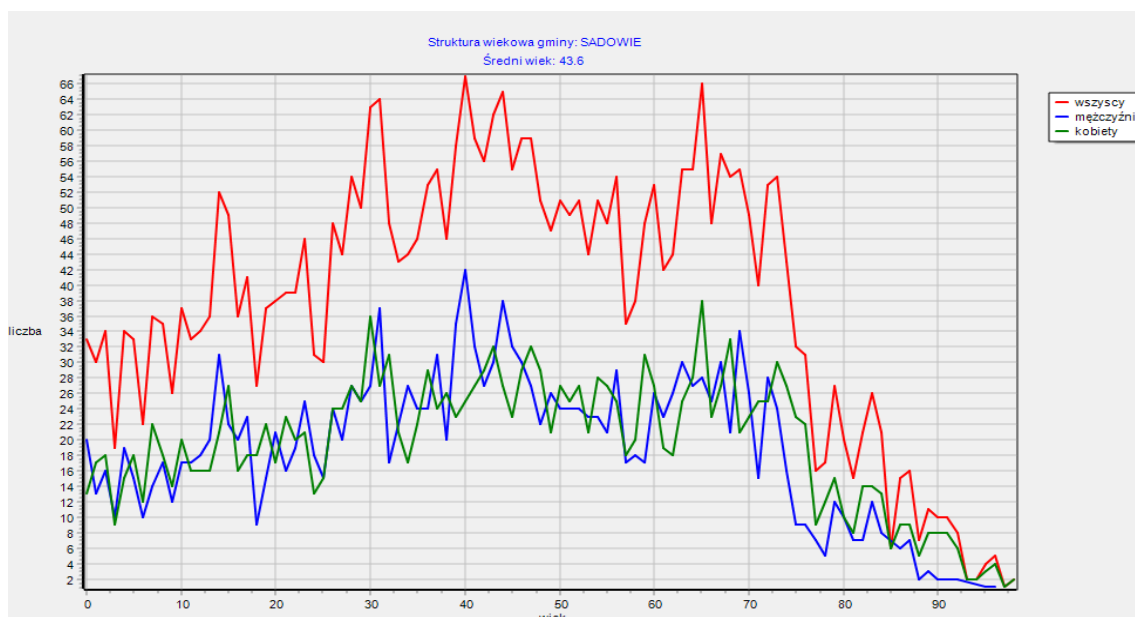
## Raport o stanie Gminy Sadowie za rok 2022

Michałów	0	1	0	0	0	0	0	0
Niemienice	1	3	1	1	7	2	0	5
Obręczna	1	3	2	4	3	2	4	0
Okreglica	1	0	0	0	0	0	1	0
Porudzie	0	3	3	0	2	1	0	2
Ruszkowiec	0	0	3	1	0	4	3	0
Ruszków	0	0	0	0	2	2	3	4
Rzuchów	2	6	0	0	3	2	3	1
Sadowie	6	0	3	5	3	3	2	8
Szczucice	0	2	2	0	0	0	2	1
Truskolasy	2	0	3	1	0	1	0	1
Wszczęświęte	2	1	1	1	1	2	0	1
Zochcin	1	3	1	2	1	5	0	1
Zwoła	0	2	3	0	0	0	2	2
Razem	30	33	27	26	33	32	29	34

Najwięcej urodzonych dzieci w prezentowanych latach jest mieszkańcami Sadowia 30, Jacentowa 26, Niemienice 20, Obręczna 19. W gminie Sadowie odczuwalny jest corocznie zwiększający się niż demograficzny, w roku 2022 urodziło się 30 dzieci, zmarło natomiast 59 osób.

Na koniec 2022 roku Gmina Sadowie liczyła 3798 mieszkańców, z czego 51,21% (1945) stanowią kobiety, a 48,79% (1853) mężczyźni. W latach 2019-2022 liczba mieszkańców zmalała o 3,82%. Średni wiek mieszkańców wynosi 43,6 lat i jest porównywalny do średniego wieku mieszkańców województwa świętokrzyskiego oraz nieznacznie większy od średniego wieku mieszkańców całej Polski.

**Wykres Nr 1.** Struktura wiekowa ludności Gminy Sadowie.



W 2022 roku w Urzędzie Stanu Cywilnego w Sadowiu sporządzono 12 aktów małżeństw z czego 11 małżeństw było zawartych na terenie gminy Sadowie, a jedno małżeństwo zostały zawarte za granicą RP, a akt został umiejscowiony.

W 2022 roku urodziło się 30 dzieci, w tym 40% dziewczynek i 60% chłopców. W Urzędzie Stanu Cywilnego w Sadowiu dokonano umiejscowienia trzech aktów urodzeń.

W 2022 roku nastąpiło 59 zgonów mieszkańców gminy Sadowie. W Urzędzie Stanu Cywilnego w Sadowiu sporządzono 16 zgonów. Na 1000 mieszkańców gminy Sadowie przypada 15 zgonów.

W 2022 roku zarejestrowano 104 zameldowań oraz 141 wymeldowań, w wyniku czego saldo migracji wynosi dla gminy Sadowie -37. W tym samym roku nikt z zagranicy się nie zameldował oraz nie odnotowano wymeldowań za granicę - daje to saldo migracji zagranicznych wynoszące 0.

57,98% mieszkańców gminy Sadowie jest w wieku produkcyjnym, 17% w wieku przedprodukcyjnym, a 25,02% mieszkańców jest w wieku poprodukcyjnym.

**Tabela Nr 4.** Biologiczne grupy wiekowe w Gminie Sadowie.

BIOLOGICZNE GRUPY WIEKU W GMINIE SADOWIE (Źródło własne)			
Ludność w wieku 0-14 lat		13,28%	
Kobiety (w wieku 0-14 lat)	6,69%	Mężczyźni (w wieku 0-14 lat)	6,58%
Ludność w wieku 15-64 lat		64,80%	
Kobiety (w wieku 15-64 lat)	31,99%	Mężczyźni (w wieku 15-64 lat)	32,81%
Ludność w wieku 65 lat i więcej		21,93%	
Kobiety (w wieku 65 lat i więcej)	12,53%	Mężczyźni (w wieku 65 lat i więcej)	9,40%

## 1.5. Podmioty gospodarcze

Zgodnie z Centralną Ewidencją i Informacją o Działalności Gospodarczej (CEIDG), według stanu na dzień 23 maja 2022r. ilość zarejestrowanych podmiotów gospodarczych, które mają główne miejsce prowadzenia działalności w gminie Sadowie obejmowała 146 pozycji, z czego najwięcej w Sadowiu 18,69% wszystkich podmiotów (29 firm) oraz w Jacentowie (28 firm tj. 17,75% ogółu).

Według bieżących danych ogólna ilośći nowo zarejestrowanych podmiotów gospodarczych w latach 2020 – 2022 to 29 natomiast wyrejestrowanych pomiotów to 27. Na dzień 23 maja 2023 roku zarejestrowano 7 podmiotów gospodarczych, wyrejestrowano 3.

Podmioty gospodarcze funkcjonujące na terenie gminy to przede wszystkim mikro, małe i średnie przedsiębiorstwa rodzinne.

## Raport o stanie Gminy Sadowie za rok 2022

Do wiodących branż w gminie zaliczyć należy: sklepy, usługi ogólnobudowlane, przetwórstwo przemysłowe, przetwórstwo owoców i warzyw, handel i naprawy pojazdów samochodowych.

**Tabela Nr 5.** Liczba zarejestrowanych firm z terenu Gminy Sadowie w Centralnej ewidencji i informacji o działalności gospodarczej (CEiDG)

Sołectwo	10.05.2019	31.07.2020	15.05.2021	18.05.2022	23.05.2023	% do ogółu
Biskupice	9	10	9	8	9	6,16%
Bogusławice	4	3	2	2	1	0,68%
Bukowiany	0	0	2	2	2	1,37%
Czerwona Góra	1	0	3	2	2	1,37%
Grocholice	3	3	3	3	3	2,05%
Jacentów	32	29	28	19	28	19,18%
Łężyce	3	5	5	4	5	3,42%
Małoszyce	3	4	4	2	4	2,74%
Michałów	2	2	2	3	3	2,05%
Niemienice	3	3	3	4	6	4,11%
Obręczna	11	10	10	7	9	6,16%
Okręglica	2	2	2	2	1	0,68%
Porudzie	3	2	2	2	1	0,68%
Ruszkowiec	6	6	6	5	6	4,11%
Ruszków	7	7	6	5	7	4,79%
Rżuchów	10	16	15	9	11	7,53%
Sadowie	26	25	25	20	29	19,86%
Szczucice	1	2	2	2	3	2,05%
Truskolasy	3	3	3	2	3	2,05%
Wszechświęte	3	2	2	1	2	1,37%
Zochcin	6	5	5	2	8	5,48%
Zwola	1	1	2	1	3	2,05%
Razem	139	140	141	107	146	100,00%

Źródło: opracowanie własne na podstawie CEiDG

## 1.6. Organizacje pozarządowe działające na terenie gminy

W roku 2022 na terenie Gminy Sadowie funkcjonowało **19 organizacji społecznych** (pozarządowych i zorganizowanych grup nieformalnych).

1. STOWARZYSZENIE NA RZECZ ROZWOJU GMINY SADOWIE "RoSa"
2. STOWARZYSZENIE „NASZ RZUCHÓW I KROPKA”
3. KS MAROL JACENTÓW
4. STOWARZYSZENIE „GŁOWA DO GÓRY”
5. STOWARZYSZENIE „TRAMPOLINA”
6. STOWARZYSZENIE „ROZWIJAMY RUSZKOWIEC”
7. FUNDACJA „CHLEB ŻYCIA”
8. OCHOTNICZA STRAŻ POŻARNA SADOWIE
9. OCHOTNICZA STRAŻ POŻARNA WSZECHŚWIĘTE
10. OCHOTNICZA STRAŻ POŻARNA BISKUPICE
11. OCHOTNICZA STRAŻ POŻARNA ŁĘŻYCE
12. OCHOTNICZA STRAŻ POŻARNA RUSZKOWIEC
13. KOŁO GOSPODYŃ WIEJSKICH W SADOWIU
14. KOŁO GOSPODYŃ WIEJSKICH W JACENTOWIE
15. KOŁO GOSPODYŃ WIEJSKICH W ŁĘŻYCACH
16. KOŁO GOSPODYŃ WIEJSKICH W SZCZUCICACH
17. KOŁO GOSPODYŃ WIEJSKICH WE WSZECHŚWIĘTYCH I GROCHOLICACH
18. KOŁO GOSPODYŃ WIEJSKICH WE ZWOLI
19. KOŁO GOSPODYŃ WIEJSKICH W BOGUSŁAWICACH

Inicjatywy podejmowane przez mieszkańców zorganizowanych w stowarzyszeniach świadczą o dużym potencjale kapitału ludzkiego. Mieszkańcy Gminy Sadowie angażują się w wiele inicjatyw społecznych, czego wyrazem jest działalność ochotniczych straży pożarnych. Po wielu latach zapomnienia reaktywowały się również koła gospodyń wiejskich. W roku 2019 wpisane do Krajowego Rejestru Kół Gospodyń Wiejskich zostało 6 Kół, które otrzymują dofinansowanie na swoją działalność, jedno koło działa jako grupa nieformalna.

Rada Gminy Sadowie w dniu 29.11.2021r. uchwałą Nr XXXIII/206/2021 przyjęła „Program współpracy Gminy Sadowie z organizacjami pozarządowymi oraz podmiotami prowadzącymi działalność pożytku publicznego na rok 2022.

W 2022 roku Gmina Sadowie po raz drugi przystąpiła do regrantingu. Regranting to angielskie określenie, używane w Polsce w brzmieniu oryginalnym, gdyż nie doczekało się na razie dobrego rodzimego odpowiednika. Opisuje ono mechanizm, w ramach którego środki otrzymane w formie dotacji (grantu) przez jeden podmiot są – także w formie grantów – przekazywane innym podmiotom. Pojęcie regrantingu przywędrowało do Polski na przełomie lat osiemdziesiątych i dziewięćdziesiątych XX wieku wraz z pomocą finansową z krajów zachodniej Europy, a przede wszystkim ze Stanów Zjednoczonych. **Grant ma charakter finansowego wsparcia bezzwrotnego, służącego z reguły osiągnięciu celów ważnych społecznie lub gospodarczo.** Jeśli na przykład samorząd chce na swoim terenie zagospodarować dzieciom i młodzieży czas wolny po lekcjach, może ogłosić konkurs, w ramach którego przyzna dotacje organizacjom pozarządowym mającym najlepsze pomysły na realizację tego zadania. W ramach regrantingu samorząd sam nie organizuje konkursów i nie rozdaje dotacji, ale znajduje partnera (operatora) – organizację pozarządową – który w jego imieniu zajmuje się przygotowaniem konkursów dotacyjnych oraz przyznawaniem i rozliczaniem dotacji. Regranting stosowany przez samorząd jest formą outsourcingu zadań publicznych, czyli zlecenia ich realizacji na zewnątrz, przez podmioty spoza sektora

finansów publicznych. W wypadku regrantingu możemy mówić o podwójnym outsourcingu, dotyczącym bowiem realizacji projektów wspieranych dotacjami i jednocześnie obsługi procesu przyznawania tych dotacji. Operatorem regrantingu wybranym przez Gminę był Ośrodek Promowania i Wspierania Przedsiębiorczości Rolnej w Sandomierzu. Dwa granty w wysokości po 4,5 tys. złotych otrzymały dwie organizacje pozarządowe. Pierwsza z nich to Stowarzyszenie „Głowa do góry” na projekt pod nazwą „Co słychać? Dźwiękowy pejzaż mojej okolicy” oraz Stowarzyszenie na Rzecz Rozwoju Gminy Sadowie „RoSa” na projekt pod tytułem „Klub aktywnego seniora w Gminie Sadowie”. Gmina przekazała operatorowi kwotę w wysokości 6 tysięcy złotych.

Od kilku lat, biorąc pod uwagę aktywność społeczeństwa i gminy i jej rozwój Gmina Sadowie ogłasza inicjatywę lokalną.

**Inicjatywa Lokalna** - to forma współpracy jednostki samorządu terytorialnego z jej mieszkańcami, w celu wspólnego realizowania zadania publicznego na rzecz społeczności lokalnej. W ramach inicjatywy lokalnej mieszkańcy zgłaszają pomysły i deklarują udział w ich realizacji, który może mieć formę wkładu rzeczowego, finansowego lub pracy społecznej.

Realizacja inicjatywy lokalnej polega na **współpracy obu stron: mieszkańca i urzędu**.

**Celem** inicjatywy lokalnej jest:

- włączenie mieszkańców w rozwiązywanie problemów lokalnych,
- wspólna realizacja przedsięwzięć zmierzających do zaspokajania zbiorowych potrzeb mieszkańców danej społeczności oraz poprawa warunków ich życia,
- realizacja działań zgłaszanych przez mieszkańców w ich najbliższym otoczeniu.

W roku 2022 zrealizowane zostało 9 grantów po 2 tysiące złotych przez następujące organizacje i grupy nieformalne:

### 1. Inicjator Stowarzyszenie rozwijamy Ruszkowiec.

**Nazwa zadania:** Inicjatywa polegająca na organizacji *Dożynek przy Świątlicy Wiejskiej w Ruszkowcu*.

**Wkład Gminy:** wkład Gminy będzie polegał na świadczeniu rzeczowym o równowartości 2 000,00 zł.

**Wkład Inicjatora** (rzeczowy, finansowy i osobowy łącznie): 2.700,00 zł.

**Koszt całkowity: 4700,00 zł.**

### 2. Inicjator Grupa mieszkańców: Państwo Danuta Dumania, Danuta Podczasi, Andrzej Jędrzejewski.

**Nazwa zadania:** Inicjatywa polegająca na organizacji *Pikniku rodzinnego „Aktywnie spędzamy czas, promujemy atrakcyjne turystycznie miejsca naszej okolicy”*.

**Wkład Gminy:** wkład Gminy będzie polegał na świadczeniu rzeczowym o równowartości 2 000,00 zł.

**Wkład Inicjatora** (rzeczowy, finansowy i osobowy łącznie): 3.520,00 zł.

**Koszt całkowity: 5520,00 zł.**

### 3. Sołtys i Rada Sołecka wsi Wszechświęte.

**Nazwa zadania:** Inicjatywa polegająca na organizacji *Edukacyjnego pikniku rodzinnego „Bezpieczne wakacje”*

**Wkład Gminy:** wkład Gminy będzie polegał na świadczeniu rzeczowym o równowartości 2 000,00 zł.

**Wkład Inicjatora** (rzeczowy, finansowy i osobowy łącznie): 3.535,00 zł.

**Koszt całkowity: 5535,00 zł.**

### 4. Sołtysem i Radą Sołecką wsi Grocholice.

**Nazwa zadania:** Inicjatywa polegająca na organizacji *Rodzinnego Pikniku Sportowego*.

**Wkład Gminy:** wkład Gminy będzie polegał na świadczeniu rzeczowym o równowartości 2 000,00 zł.

**Wkład Inicjatora** (rzeczowy, finansowy i osobowy łącznie): 3.200,00 zł.

**Koszt całkowity: 5200,00 zł**

### 5. Stowarzyszenie „Błękitna Przystań”

**Nazwa zadania:** Inicjatywa polegająca na organizacji *Pikniku rodzinnego – „Bardzo się kochamy i aktywnie czas spędzamy”*

**Wkład Gminy:** wkład Gminy będzie polegał na świadczeniu rzeczowym o równowartości 2 000,00 zł.

**Wkład Inicjatora** (rzeczowy, finansowy i osobowy łącznie): 6.750,00 zł.

**Koszt całkowity:** 8750,00 zł.

6. Inicjator Grupa mieszkańców reprezentowana przez Panów Rafała Wysockiego, Janusza Chojnackiego, Michała Jankowskiego.

**Nazwa zadania:** *Rodzinny piknik sportowy - „Mieszkańcy gminy Sadowie wolą sport od używek”.*

**Wkład Gminy:** wkład Gminy będzie polegał na świadczeniu rzeczowym o równowartości 2 000,00 zł.

**Wkład Inicjatora** (rzeczowy, finansowy i osobowy łącznie): 3.400,00 zł.

**Koszt całkowity** 5400,00 zł

7. Ochotnicza Straż Pożarna w Sadowiu.

**Nazwa zadania:** *Szkolenia dla mieszkańców z zakresu zapobieganiu pożarom i udzielania pierwszej pomocy”.*

**Wkład Gminy:** wkład Gminy będzie polegał na świadczeniu rzeczowym o równowartości 2 000,00 zł.

**Wkład Inicjatora** (rzeczowy, finansowy i osobowy łącznie): 2.200,00 zł.

**Koszt całkowity** 4200 zł.

8. Grupa mieszkańców reprezentowana przez Państwa Urszulę Marciszewską, Halinę Popek, Zbigniewa Sadło.

**Nazwa zadania** *organizacja Pikniku Rodzinnego – „Zdrowie jest najważniejsze”.*

**Wkład Gminy:** wkład Gminy będzie polegał na świadczeniu rzeczowym o równowartości 2 000,00 zł.

**Wkład Inicjatora** (rzeczowy, finansowy i osobowy łącznie): 2.200,00 zł.

**koszt całkowity** 4200 zł.

9. Grupa mieszkańców reprezentowana przez Panie Małgorzatę Polit, Joannę Swat, Renatę Curyło.

**Nazwa zadania** *Pikniku rodzinnego promującego kulturę ludową i walory przyrodnicze gminy.*

**Wkład Gminy:** wkład Gminy będzie polegał na świadczeniu rzeczowym o równowartości 2 000 zł.

**Wkład Inicjatora** (rzeczowy, finansowy i osobowy łącznie): 3.200,00 zł.

**koszt całkowity** 5200 zł.

Celem nadrzędnym współpracy Gminy Sadowie z organizacjami pozarządowymi i podmiotami prowadzącymi działalność w sferze pożytku publicznego jest stworzenie szeroko pojętego partnerstwa władz samorządowych z trzecim sektorem, dzięki któremu możliwe jest prawidłowe diagnozowanie środowiska, a poprzez to sprawniejsze i efektywniejsze zaspokajanie potrzeb mieszkańców. Współpraca ma również służyć wzmocnieniu potencjału mieszkańców oraz wyzwolić w nich energię, aktywność oraz realnie oceniać możliwości gminy do podejmowania inicjatyw z zakresu działalności pożytku publicznego oraz wspierać rozwój inicjatyw obywatelskich podejmowanych przez mieszkańców gminy. Program ten określa zasady, formy oraz zakres współpracy organów samorządowych z organizacjami.

W roku 2022 gmina przekazała dotację celową dla Klubu Sportowego MAROL Jacentów na realizację zadań w zakresie upowszechniania sportu w wysokości 49.807,37 złotych.

## 1.7 Oświata na terenie gminy Sadowie

W roku szkolnym 2021/2022 do Szkoły Podstawowej w Sadowiu uczęszczało 278 uczniów do 16 oddziałów klasowych (2 oddziały przedszkolne – 39, 14 oddziałów Szkoła Podstawowa – 239 uczniów). Zadania dydaktyczno – wychowawcze realizowało 31 nauczycieli.

Zgodnie z przyjętym planem pracy w szkole odbywały się konkursy, akcje, zawody sportowe, zajęcia pozalekcyjne i rewalidacyjne oraz wycieczki edukacyjne.

### 1. Wyniki egzaminu zewnętrznego ósmoklasisty

Egzamin ósmoklasisty to zewnętrzny egzamin pisemny, który obejmuje następujące przedmioty:

- język polski – 120 minut
- matematykę – 100 minut
- język obcy nowożytny – 90 minut

Egzamin przeprowadzono w dniach 24 – 26 maja 2022 r.

Do egzaminu przystąpiło łącznie 51 uczniów.

**Tabela Nr 6. WYNIKI EGZAMINU ÓSMOKLASISTY 2022 (procentowo) z dnia 1 lipca 2022 r.**

	Język polski	Matematyka	Język angielski	Język niemiecki
Klasa 8a	60,44	43,56	59	33
Klasa 8b	54,41	40,47	55,33	50
Klasa 8c	56,06	42,75	49,64	48
Szkoła/Gmina Sadowie	57	42	55	43,67
Powiat opatowski	57,46	52,43	60,16	45,8
Województwo świętokrzyskie	59	57	65	58
Kraj	60	57	67	50

Gmina Sadowie zajmuje 6 miejsce w powiecie opatowskim pod względem wyniku ogólnego.

**Tabela Nr 7. Liczba uczniów, którzy osiągnęli powyżej 80 % lub poniżej 50% punktów z poszczególnych przedmiotów:**

Klasa	Język polski		Matematyka		Język angielski		Język niemiecki	
	80>	> 50	80>	>50	80>	>50	80>	>50
szkoła	7	15	7	33	14	23	-	3

Uczniowie wyróżniający:

- I. Język polski
  1. Krzysztof Grabowski 96 %
- II. Matematyka
  1. Krzysztof Grabowski 100 %
  2. Gabriela Chamera 100 %
  3. Szymon Biernat 100 %
  4. Karina Żelazowska 96 %
- III. Język angielski
  1. Martyna Banasińska 100 %
  2. Katarzyna Curyło 98 %
  3. Kinga Lepiarz 98 %
  4. Lena Stępień 98 %
  5. Krzysztof Grabowski 96 %



6. Karina Kaczmarska 96 %
7. Sebastian Lenart 96 %
8. Mateusz Klepacz 95 %
9. Julia Skuza 91 %

## **2. Praca z uczniem zdolnym i słabym.**

Szkoła realizuje zadania statutowe, które polegają na rozwijaniu umiejętności, zainteresowań i pasji uczniów. W miarę możliwości uczniowie brali udział w różnorodnych konkursach rozwijających ich zdolności i zainteresowania.

Były organizowane zajęcia dodatkowe, pozalekcyjne, akcje, wycieczki oraz integracyjne spotkania klasowe. W konkursach przedmiotowych realizowanych przez Świętokrzyskie Kuratorium Oświaty w bieżącym roku szk. uczestniczyło 19 uczniów z 9 przedmiotów. Do drugiego etapu powiatowego zakwalifikowało się 5 osób z 4 przedmiotów.

Uczeń Krzysztof Grabowski otrzymał decyzją Rady Pedagogicznej tytuł Prymusa Szkoły.

41 uczniów ubiegało się o stypendia naukowe (31), artystyczne (3) i sportowe (7), które ufundowała Pani Wójt Gminy Sadowie.

Wyniki konkursów i akcji realizowanych na szczeblu powiatowym, wojewódzkim, krajowym:

### **- Ogólnopolski Turniej Bezpieczeństwa w Ruchu Drogowym.**

Grupa I w kategorii 10 – 12 lat:

I miejsce w etapie powiatowym

I miejsce w Finale Wojewódzkim

VII miejsce w Finale Krajowym

Uczniowie: **Aleksandra Łapa, Kamila Kijek, Mateusz Wąs, Michał Firmanty.**

Opiekun – pani **Bożena Gierczak**

Grupa II w kategorii powyżej 12 lat:

I miejsce w etapie powiatowym

II miejsce w Finale Wojewódzkim

Uczniowie: **Martyna Banasińska, Julia Skuza, Wojciech Kudas.**

Opiekun – pani **Bożena Gierczak**

Dziękujemy Pani Wójt Marzenie Urban – Żelazowskiej za ufundowanie dla Szkoły roweru, na którym uczniowie będą mogli ćwiczyć w kolejnych latach. Jest to kolejny 4 rower.

### **- Konkurs plastyczny organizowany przez Oddział KRUS w Opatowie –**

I miejsce na szczeblu powiatowym oraz wyróżnienie na szczeblu wojewódzkim – **Wiktoria Szymańska**

### **- Wojewódzki finał Dyktanda Niepodległościowego „Po polsku o historii”**

dla 1 uczennicy **Kinga Kaptur** – wyróżnienie

### **- Powiatowy Konkurs wiedzy historycznej o Ziemi Opatowskiej –**

**Bartosz Dumania, Igor Utnik** – I miejsce

### **- Międzynarodowy Konkurs matematyczny „Kangur Matematyczny” –**

**Igor Dobosz, Adam Korzeń, Marcin Iskra** – 3 wyróżnienia,

### **- Konkursy w ramach akcji EZGDK „Zbieramy, segregujemy, przetwarzamy odpady”**

I miejsce

### **- Powiatowy Turniej e – sport CS:GO – II miejsce,**

**- Konkurs PHO3NIIX Kids** – I miejsce dla ucznia za konkurs Krokomierza, 23 dla szkoły na 800 szkół w kraju, biorących udział w konkursie.

### **- Konkurs OSE „ Historie z sieci wzięte”**

### **- Powiatowy Konkurs Ekologiczny pod hasłem „ Bądź Eko”**

4 osobowa drużyna **Gabriela Chamera, Kinga Lepiarz, Natalia Słomka, Krzysztof Grabowski** – II miejsce

- **Konkurs wiedzy leśno – ekologicznej w Nadleśnictwie Łągów**

I drużyna : **Igor Utnik, Maksym Rdzanek, Damian Krawczyk** – IV nagrodzone miejsce

- **Turniej Wojewódzki w Mini Piłce Nożnej** – II miejsce

- **Turniej Wojewódzki w Piłce Nożnej chłopców** – III miejsce

- **I Świętokrzyska Olimpiada Przedszkolaka** – IV miejsce w powiecie.

- **Powiatowy Przegląd Piosenki Religijnej:**

**Oliwia Winiarska, Adam Grześkiewicz** – wyróżnienie

W miarę potrzeb, a także regularnie prowadzone były zajęcia rewalidacyjne (dla 7 uczniów), wyrównawcze, trening umiejętności społecznych, zajęcia logopedyczne.

### 3. Realizacja projektów edukacyjnych, akcji.

Zrealizowaliśmy 5 projektów edukacyjnych oraz inwestycyjnych:

- **„Umiem pływać”** – projekt finansowany przez Urząd Marszałkowski

- **Narodowy Program Rozwoju Czytelnictwa** – 12 tysięcy na zakup książek oraz wyposażenia do szkolnej biblioteki (program Ministerstwa Edukacji Narodowej)

- **Laboratoria Przyszłości** – wsparcie finansowe w kwocie 72 tysiące na zakup wyposażenia technicznego potrzebnego w kształtowaniu i rozwijaniu umiejętności manualnych i technicznych, umiejętności samodzielnego i krytycznego myślenia, zdolności myślenia matematycznego oraz umiejętności w zakresie nauk przyrodniczych, technologii i inżynierii, stosowania technologii informacyjno-komunikacyjnych

- **Projekt „Posiłek w szkole”** – Rządowe wsparcie finansowe w organizacji stołówek oraz miejsc spożywania posiłków w szkołach, tzw. jadalni – kwota 80 tysięcy złotych.

- **Kompleksowa modernizacja infrastruktury sportowej wraz z wyposażeniem** – sala fitness, kompleks boisk sportowych

- **Kształujemy postawy i umiejętności** poprzez udział w działaniach wychowawczych:

- akcjach charytatywnych

- **Szkolny Klub Wolontariatu**- Zbiórka nakrętek, maskotek dla chorych dzieci, Góra Grosza, Zbiórka żywności dla Schroniska dla zwierząt na Janiku

- **kiermaszach nauczycieli, uczniów, rodziców** jako forma zbiórki pieniędzy na potrzeby naszej chorej nauczycielki oraz walczącej Ukrainy

- **wycieczkach, rajdach**, np. Zochcinek, Trzcianka – Święty Krzyż

- **akcjach historycznych** np. BohaterON

- akcjach **„Idą święta, nie o sms-ie, lecz o kartce pamiętaj”**

- **Narodowym Czytaniu** klasyki literatury polskiej

- działaniach ekologicznych, np. **Sprzątanie Świata**

- **akcjach świątecznych** w ramach współpracy z Klubami Seniora

- zrealizowano 2 innowacje pedagogiczne w klasach 2, 3b

- zrealizowano projekt profilaktyczny **„Szybuj bezpiecznie w internetowej chmurze”**

- prezentacja multimedialna organizator: Świętokrzyskie Centrum Doskonalenia Nauczycieli w Kielcach

- Zajęcia z kuratorem sądowym – **„Odpowiedzialność karna nieletnich”**

- Piknik sportowy w Zochcinku

- warsztaty drukarskie i garncarskie w Domu Spokojnej Książki

- warsztaty plastyczne prowadzone przez pedagoga szkolnego i nauczyciela wspomagającego.

Nauczyciele w trakcie całego roku szkolnego brali udział w webinarach ORKE, doskonalili swoje umiejętności pracy z platformą TEAMS, ZOOM, dziennikiem elektronicznym. Brali udział w posiedzeniach Rady Pedagogicznej i spotkaniach on-line omawiając bieżące sprawy szkoły. Doskonalili swoje umiejętności matematyczne na szkoleniu „Karty Grabowskiego”, uzyskali wiedzę z zakresu BHP,

współpracowali z pedagogiem szkolnym oraz pracownikami Poradni Psychologiczno – Pedagogicznej w Opatowie i kuratorem sądowym, wspierali się wzajemnie w pracy dydaktyczno- wychowawczej.

#### 4. Współpraca z instytucjami

Szkoła jako instytucja współpracowała z wieloma instytucjami, m.in. z Organem Prowadzącym, Biblioteką – Ośrodkiem Kultury w Sadowiu, OPS Sadowie, Poradnią Psychologiczno – Pedagogiczną, Policją, Strażą Pożarną, Klubem Sportowym MAROL, Powiatową Stacją Sanepid, KRUS Opatów, Klubami Seniora w Łężycach i Wszechświętych, Radą Rodziców, Samorządem Szkolnym. Wśród uczniów szkoły mamy również przedstawicieli Młodzieżowej Rady Gminy, których opiekunami są 2 panie nauczycielki.

#### 5. Prace remontowe w szkole.

W szkole przeprowadzony został remont stołówki i kuchni w ramach realizacji rządowego programu „Posiłek w szkole”. Beneficjentem środków na ten cel Gmina Sadowie.

Prace naprawcze i konserwatorskie przy szkole wykonywali pracownicy naszej szkoły.

**Tabela 8. Łączna liczba dzieci szkolnych i przedszkolnych na przestrzeni ostatnich 8 lat szkolnych.**

Rok szkolny	Liczba dzieci szkolnych i przedszkolnych
2014/2015	397
2015/2016	358
2016/2017	328
2017/2018	344
2018/2019	331
2019/2020	351
2020/2021	325
2021/2022	308
2022/2023	278
Ubyło	30

<b>Liczba przedszkolaków i uczniów w roku szkolnym 2022/2023</b>		
	Sadowie	Razem
Przedszkole/oddział przedszkolny	36/"0"+35 przedszkole	71
Szkoła Podstawowa	207	207
<b>Razem</b>	<b>278</b>	<b>278</b>

<b>OGÓŁEM</b>	<b>278</b>
---------------	------------

<b>Liczba przedszkolaków i uczniów w roku szkolnym 2021/2022</b>		
	Sadowie	Razem
Przedszkole/oddział przedszkolny	39/"0"+30 przedszkole	69
Szkoła Podstawowa	239	239
Razem	308	308

OGÓŁEM	308
--------	-----

<b>Liczba przedszkolaków i uczniów w roku szkolnym 2020/2021</b>		
	Sadowie	Razem
Przedszkole/oddział przedszkolny	42/"0"+24 przedszkole	66
Szkoła Podstawowa	259	259
Razem	325	325

OGÓŁEM	325
--------	-----

<b>Liczba przedszkolaków i uczniów w roku szkolnym 2019/2020</b>		
	Sadowie	Razem
Przedszkole/oddział przedszkolny	39/"0"+24 przedszkole	63
Szkoła Podstawowa	264	264
Gimnazjum	0	0
Razem	351	351

OGÓŁEM	351
--------	-----

<b>Liczba przedszkolaków i uczniów w roku szkolnym 2018/2019</b>		
	Sadowie	Razem
Przedszkole/oddział przedszkolny	45	45
Szkoła Podstawowa	252	252

## Raport o stanie Gminy Sadowie za rok 2022

Gimnazjum	34	34
Razem	331	331

OGÓŁEM	331
--------	-----

<b>Liczba przedszkolaków i uczniów w roku szkolnym 2017/2018</b>		
	Sadowie	Razem
Przedszkole/oddział przedszkolny	46	46
Szkoła Podstawowa	232	232
Gimnazjum	66	66
Razem	344	344

OGÓŁEM	344
--------	-----

<b>Liczba przedszkolaków i uczniów w roku szkolnym 2016/2017</b>			
	Sadowie	Biskupice	Razem
Przedszkole/oddział przedszkolny	38	3	41
Szkoła Podstawowa	179	19	198
Gimnazjum	89	0	89
Razem	306	22	328

OGÓŁEM	328
--------	-----

<b>Liczba przedszkolaków i uczniów w roku szkolnym 2015/2016</b>			
	Sadowie	Biskupice	Razem
Przedszkole/oddział przedszkolny	36	3	39
Szkoła Podstawowa	200	23	223
Gimnazjum	96	0	96
Razem	332	26	358

OGÓŁEM	358
--------	-----

### Punkt Przedszkolny „Przedszkolandia” w Sadowiu.

Stowarzyszenie Na Rzecz Rozwoju Gminy Sadowie „RoSa” od 2011 roku prowadzi jedyny na terenie gminy Punkt Przedszkolny „Przedszkolandia”. Punkt realizuje i organizuje proces wspomagania rozwoju i edukacji dzieci z uwzględnieniem indywidualnych możliwości i potrzeb wychowanków. W punkcie realizowana jest praca wychowawczo-dydaktyczna i opiekuńcza na podstawie programu wychowania przedszkolnego wybranego z zestawów programów zatwierdzonych przez MEN.

W 2022 r. w poszczególnych miesiącach do punktu uczęszczało średnio 27 podopiecznych w grupie wiekowej 2,5-4 lata. Dodatkowo w kwietniu 2022 r. do grupy przedszkolnej dołączyło dwoje dzieci będących obywatelami Ukrainy. Opieką nad najmłodszymi w miesiącach I-V zajmowało się 2 nauczycieli wychowania przedszkolnego i pomoc nauczyciela, w VI kadra nauczycielska powiększyła się o kolejną osobę, która powróciła po urlopie rodzicielskim, a w miesiącach VII-XII – 3 nauczycieli. Wszyscy nauczyciele oraz pomoc nauczyciela byli zatrudnieni na podstawie umowy o pracę.

Działalność punktu przedszkolnego jest finansowana przez rodziców oraz z dotacji gminy Sadowie.

30 czerwca 2022 r. zakończyła się realizacja projektu „Rozwój edukacji przedszkolnej w Gminie Sadowie” nr RPSW.08.03.01-26-0037/20 współfinansowanego w ramach Regionalnego Programu Operacyjnego Województwa Świętokrzyskiego na lata 2014-2020, poddziałanie 8.3.1 Upowszechnianie i wzrost jakości edukacji przedszkolnej, z którego to do VI 2022 r. finansowane było wynagrodzenie jednego z nauczycieli oraz pomocy nauczyciela. W ramach wskazanego projektu, realizowanego we współpracy z gminą Sadowie, utworzono 5 dodatkowych miejsc wychowania przedszkolnego. Ponadto organizowane były zajęcia dodatkowe z języka angielskiego, rytmiki, artystyczne, taneczne i logopedyczne dla wszystkich dzieci uczęszczających do Punktu. Dzięki realizacji projektu wykonano prace remontowe w dotychczas użytkowanych pomieszczeniach oraz zaadaptowana została nowa sala. Punkt został wyposażony w nowe meble, zabawki, pomoce dydaktyczne oraz nowoczesny sprzęt multimedialny.

**Tabela Nr 9. Liczba dzieci uczęszczających do Niepublicznego Punktu Przedszkolnego „PRZEDSZKOLANDIA” za 2022 rok**

Lp.	Miesiąc	Liczba dzieci
1.	Styczeń	24 + 5*
2.	Luty	26 + 5*
3.	Marzec	28 + 5*
4.	Kwiecień	29 + 5*
5.	Maj	29 + 5*
6.	Czerwiec	30 + 5*
7.	Lipiec	26
8.	Sierpień	26
9.	Wrzesień	25

## Raport o stanie Gminy Sadowie za rok 2022

10.	Październik	25
11.	Listopad	25
12.	Grudzień	25

\* – osoby, dla których utworzono miejsca w ramach projektu „Rozwój edukacji przedszkolnej w Gminie Sadowie” nr RPSW.08.03.01-26-0037/20.

**Tabela Nr 10. Liczba nauczycieli  
w Niepublicznym Punkcie Przedszkolnym „PRZEDSZKOLANDIA”  
za 2022 rok**

Lp.	Miesiąc	Liczba nauczycieli
1.	Styczeń	3 (w tym jedna osoba na urlopie rodzicielskim i jedna w zastępstwie za nią, czyli faktycznie 2) oraz 1 pomoc nauczyciela *
2.	Luty	3 (w tym jedna osoba na urlopie rodzicielskim i jedna w zastępstwie za nią, czyli faktycznie 2) oraz 1 pomoc nauczyciela *
3.	Marzec	3 (w tym jedna osoba na urlopie rodzicielskim i jedna w zastępstwie za nią, czyli faktycznie 2) oraz 1 pomoc nauczyciela *
4.	Kwiecień	3 (w tym jedna osoba na urlopie wypoczynkowym po długotrwałej nieobecności i jedna w zastępstwie za nią, czyli faktycznie 2) oraz 1 pomoc nauczyciela *
5.	Maj	3 (w tym jedna osoba na urlopie wypoczynkowym po długotrwałej nieobecności i jedna w zastępstwie za nią, czyli faktycznie 2) oraz 1 pomoc nauczyciela *
6.	Czerwiec	3 oraz 1 pomoc nauczyciela *
7.	Lipiec	4 (w tym jedna osoba na zwolnieniu lekarskim czyli faktycznie 3)

8.	Sierpień	4 (w tym jedna osoba na zwolnieniu lekarskim czyli faktycznie 3)
9.	Wrzesień	4 (w tym jedna osoba na zwolnieniu lekarskim czyli faktycznie 3)
10.	Październik	4 (w tym jedna osoba na zwolnieniu lekarskim czyli faktycznie 3)
11.	Listopad	4 (w tym jedna osoba na zwolnieniu lekarskim czyli faktycznie 3)
12.	Grudzień	4 (w tym jedna osoba na zwolnieniu lekarskim i jedna w zastępstwie za nią, czyli faktycznie 3)

\* – dla jednej osoby na stanowisku nauczyciel wychowania przedszkolnego oraz jednej na stanowisku pomoc nauczyciela wynagrodzenia finansowane były w ramach projektu „Rozwój edukacji przedszkolnej w Gminie Sadowie” nr RPSW.08.03.01-26-0037/20.

## 1.8. Pomoc społeczna

Ośrodek Pomocy Społecznej w Sadowiu został utworzony i działa na podstawie Uchwały Nr XI/30/90 Gminnej Rady Narodowej w Sadowiu z dnia 26 lutego 1990 roku w sprawie powołania jednostki budżetowej - Ośrodka Pomocy Społecznej. Szczegółowa regulacja prawna określająca zasady organizacji i funkcjonowania Ośrodka Pomocy Społecznej w Sadowiu zawarta jest w Statucie oraz Regulaminie Organizacyjnym. Ośrodek jest gminną jednostką organizacyjną nieposiadającą osobowości prawnej powołaną do realizacji zadań z zakresu pomocy społecznej, podporządkowaną bezpośrednio Wójtowi Gminy Sadowie.

Ośrodek Pomocy Społecznej realizuje zadania zlecone i zadania własne gminy zgodnie z ustawą o pomocy społecznej, ustawą o świadczeniach rodzinnych, ustawą o wspieraniu rodziny i systemie pieczy zastępczej, ustawą o pomocy państwa w wychowywaniu dzieci, ustawą o przeciwdziałaniu przemocy w rodzinie, ustawą o Karcie Dużej Rodziny, ustawą pomoc osobom uprawnionym do alimentów.

Na dzień 31 grudnia 2022 roku w Ośrodku Pomocy Społecznej w Sadowiu zatrudnione było 8 osób (w łącznym wymiarze 7,25 etatu).

Struktura zatrudnienia przedstawiała się w następujący sposób:

Kierownik – 1 etat

Główny księgowy – 0,25 etatu

Starszy pracownik socjalny – 2 etaty

Pracownik socjalny – 2 etaty



Asystent Rodziny – 0,5 etatu

Aspirant pracy socjalnej – 0,5 etatu

Opiekun w OPS – 1 etat

### **Realizacja zadań w 2022 roku:**

#### **Pomoc społeczna**

Prawo do świadczeń pieniężnych z pomocy społecznej przysługuje:

- a) Osobie samotnie gospodarującej, której dochód nie przekracza kwoty 776 zł,
- b) Osobie w rodzinie, której dochód na osobę nie przekracza kwoty 600 zł, przy jednoczesnym wystąpieniu co najmniej jednego z powodów wymienionych w 14 punktach art. 7 ustawy o pomocy społecznej.

#### **Rodzaje świadczeń:**

- zasiłek stały - 16 osób pobierało zasiłki stałe na łączną kwotę 112 852,07 zł, w tym 14 zasiłków zostało wypłaconych dla osób samotnych, 2 zasiłki dla osób w rodzinach. Środki na w/w zasiłki pochodzą z dotacji celowej z budżetu państwa.
- zasiłek okresowy - skorzystało 16 rodzin, które zamieszkuje 18 osób. Wypłacany jest w szczególności z powodu długotrwałej choroby, niepełnosprawności, bezrobocia. W 2022 roku kwota z dotacji wynosiła 39 096,00 zł.
- zasiłek jednorazowy- celowy -w 2022 roku zasiłki celowe otrzymało 16 rodzin, w których zamieszkuje 37 osoby,
- specjalny zasiłek celowy- otrzymało 10 rodzin. Zasiłki celowe wypłacane są na zakup opału, odzieży obuwia, żywności, częściowego pokrycia kosztów leczenia.

W 2022 roku kwota wypłaconych zasiłków celowych i specjalnych celowych wyniosła 7 230,00 zł.

OPS opłaca również składki na ubezpieczenie zdrowotne, za osoby pobierające zasiłki stałe w 2022 wydatkowano 8949,42 zł oraz za osoby pobierające świadczenia pielęgnacyjne 20 605,25 zł, a także składki na ubezpieczenie społeczne w wysokości 49 317,83 zł. Wydatki na składki są realizowane z budżetu państwa.

#### **Usługi opiekuńcze**

Usługi opiekuńcze przyznano 6 osobom. Usługi świadczone są w miejscu zamieszkania osoby starszej, świadczone są przez Opiekuna OPS, którego głównym zadaniem jest: pomoc w zaspokojeniu codziennych potrzeb życiowych podopiecznego, opieka higieniczna, pielęgnacja podopiecznego, zapewnienie w miarę możliwości kontaktu z otoczeniem.

#### **Dożywianie**

Ośrodek realizuje również wieloletni rządowy program „Posiłek w szkole i w domu”. Warunkiem przyznania dotacji jest 40% wkładu własnego gminy. Z programu opłacone są obiady w stołówkach

szkolnych w Sadowiu i Opatowie. W Sadowiu z obiadów skorzystało 14 dzieci. W Opatowie sfinansowano obiady dla 4 dzieci zamieszkujących na terenie naszej Gminy.

Z programu przyznawane są również zasiłki celowe na zakup żywności dla dzieci, które nie uczęszczają do szkół lub młodzieży ponadgimnazjalnej dojeżdżającej do szkół średnich

i zawodowych oraz dla rodzin, których dochód nie przekracza 150% kryterium dochodowego tj. 900 zł na osobę miesięcznie, a także dla osób samotnie gospodarujących dla których kryterium wynosi 1164,00 zł.

W 2022 r. z tej formy pomocy skorzystało 28 rodzin, w których zamieszkuje 88 osób. Wypłacono zasiłki celowe na kwotę 26 858,36 zł w tym ze środków własnych 3388,64 zł.

Całkowity koszt realizacji programu w 2022 r. wyniósł ogółem 35 000,00 zł, w tym wkład własny 25% - 8750,00 zł dotacja 75%. -26 250,00 zł.

W ramach Programu Operacyjnego Pomoc Żywnościowa na lata 2014-2020 Współfinansowanego z Europejskiego Funduszu Pomocy Najbardziej Potrzebującym OPS zobligowany jest do wydawania wniosków do organizacji pozarządowych i stowarzyszeń w celu otrzymania pomocy żywnościowej obliczając dochód danej. Od stycznia 2022 r. dla osób samotnych 1707,20 zł, dla osób w rodzinie 1320,00.

Dystrybucją żywności na terenie Gminy Sadowie zajmuje się OPS. W ramach realizacji Programu - wydano 110 wniosków dla 246 osób. Wnioski ważne są do czerwca 2023 r.

### EFEKTY ZA 2021 ROK ZREALIZOWANE w 2022 r.

Ośrodek Pomocy Społecznej w Sadowiu z terenu województwa świętokrzyskiego przy współpracy ze Stowarzyszeniem Świętokrzyski Bank Żywności w Ostrowcu Świętokrzyskim realizowała/ło Program Operacyjny Pomoc Żywnościowa Podprogram 2021 współfinansowany z Europejskiego Funduszu Pomocy Najbardziej Potrzebującym, którego celem było zapewnienie najuboższym mieszkańcom Polski pomocy żywnościowej oraz uczestnictwa w działaniach w ramach środków towarzyszących w okresie styczeń 2022 – październik 2022.

Osoby potrzebujące otrzymały bezpłatnie artykuły spożywcze:

- warzywne i owocowe (groszek z marchewką, koncentrat pomidorowy, powidła śliwkowe);
- skrobiowe (makaron jajeczny),
- mleczne (mleko UHT),
- mięsne (szynka drobiowa, szynka wieprzowa mielona, filet z makreli w oleju),
- cukier (cukier biały),
- tłuszcze (olej rzepakowy).

Pomoc żywnościowa trafiła do 327 osób znajdujących się w trudnej sytuacji życiowej z terenu województwa świętokrzyskiego. Wydaliśmy osobom potrzebującym:

- 6,92259 ton żywności;

- 654 paczek żywnościowych;

W ramach POPŻ Podprogram 2021 dla osób korzystających z pomocy żywnościowej przeprowadzono 2 warsztaty edukacyjne w ramach działań towarzyszących:

- edukacji finansowej - 1 spotkanie dla 18 uczestników,
- żywieniowo dietetycznych – 1 spotkanie dla 18 uczestników.

### **Odpłatności za pobyt osób w DPS.**

OPS ponosi również odpłatności za pobyt osób w DPS. W 2022 r. w DPS przebywało 10 osób, które wymagały całodobowej pomocy osób drugich. Koszt w 2022 r. wyniósł 301 443,17 zł.

### **Świadczenie zdrowotne finansowane z NFZ**

W 2022 roku wydano także 2 decyzje potwierdzające prawo do świadczeń zdrowotnych finansowanych przez NFZ.

### **Przeciwdziałanie przemocy**

W ramach przeciwdziałania przemocy w rodzinie w 2022 r. odbyło się 5 posiedzeń Zespołu Interdyscyplinarnego i grup roboczych zwoływane jest na podstawie niebieskich kart założonych przez policję w ramach interwencji domowych. Przemoc dotyczyła osób dorosłych, nie było przemocy wobec dzieci.

### **Wspieranie rodziny i system pieczy zastępczej**

Zgodnie z ustawą o wspieraniu rodziny i systemie pieczy zastępczej do zadań własnych gminy należy praca z rodziną przeżywającą trudności w wypełnianiu funkcji opiekuńczo wychowawczej poprzez zapewnienie rodzinie wsparcia i pomocy asystenta rodziny. Asystent współpracował z 4 rodzinami, w których jest 10 dzieci. Asystent rodziny zatrudniony w Ośrodku Pomocy Społecznej w Sadowiu realizuje zadania określone w ustawie.

Zgodnie z Ustawą o wspieraniu rodziny i systemie pieczy zastępczej OPS partycypuje w kosztach utrzymania dzieci w pieczy zastępczej. W roku 2022 w placówkach opiekuńczo-wychowawczych przebywało 3 dzieci, 1 dziecko w rodzinie zastępczej niezawodowej poza terenem Gminy Sadowie. Gmina Sadowie poniosła koszty w kwocie 58 578,84 zł.

### **Świadczenia rodzinne**

W 2022 r. :

- 2 osób pobierało specjalny zasiłek opiekuńczy w wysokości 620,00 zł.;
- 2 osób pobierało zasiłek dla opiekuna w wysokości 620,00 zł.;
- 135 osób pobierało zasiłki pielęgnacyjne w wysokości 215,84 zł.;
- 20 osób pobierało świadczenie pielęgnacyjne na dzieci legitymujące się orzeczeniem o niepełnosprawności w wysokości 2119,00 zł.;
- 71 rodziny pobierało świadczenie rodzinne na dzieci wraz z dodatkami;

- 19 osób otrzymało jednorazową zapomogę z tytułu urodzenia się dziecka;  
-8 osób pobierało świadczenie rodzicielskie po 1000 zł miesięcznie, są to osoby, które urodziły dziecko i nie mają prawa do zasiłku macierzyńskiego np. osoby bezrobotne. W 2022 r. wypłacono kwotę 55 629,40 zł.

Kwota wykorzystana na wypłatę świadczeń rodzinnych 969 897,85 zł.

-

### **Pomoc osobom uprawnionym do alimentów**

W 2022 r. prowadzono 18 postępowań wobec dłużników. W ramach realizacji ustawy pomoc osobom uprawnionym do alimentów 11 rodzin pobierało świadczenie z funduszu alimentacyjnego na dzieci. Wypłacono 88 688,83 zł.

### **Karta Dużej Rodziny**

W 2022 roku wydano 71 kart.

### **Pomoc państwa w wychowywaniu dzieci - realizacja do 31.05.2022r.**

Świadczenie wychowawcze pobierało 416 rodzin, w których jest 594 dzieci.

Kwota wykorzystana na wypłatę świadczenia wychowawczego wyniosła 1 425 546,20 zł.

### **Programu „Czyste Powietrze”**

W ramach realizacji Programu „Czyste Powietrze” Ośrodek Pomocy Społecznej wydał 9 zaświadczeń o wysokości przeciętnego miesięcznego dochodu przypadającego na jednego członka gospodarstwa domowego osób wnioskujących o przyznanie dofinansowania z Narodowego Funduszu Ochrony Środowiska i Gospodarki Wodnej w ramach programu „Czyste Powietrze” .

### **Dodatek osłonowy**

OPS prowadził postępowania i realizował wypłatę dodatku osłonowego. Wypłacono 631 dodatków osłonowych na kwotę 430 613,80 zł.

### **Pomocy obywatelom Ukrainy w związku z konfliktem zbrojnym na terytorium tego państwa**

W związku z wybuchem konfliktu wojennego na Ukrainie wypłacono również Obywatelom Ukrainy przebywającym na terenie Gminy Sadowie

- Jednorazowe świadczenie w wysokości 300,00 zł – dla 18 osób – kwota 5400,00zł
- świadczenia rodzinne – dla 6 dzieci – kwota 15 124,91 zł
- wypłata świadczeń na zakwaterowanie i wyżywienie – 18 osób – kwota 127 200,00 zł

W 2022 pracownicy socjalni przeprowadzili łącznie 154 wywiady środowiskowe. Wydano 538 decyzji administracyjnych z pomocy społecznej, świadczeń rodzinnych i funduszu alimentacyjnego oraz 631 informacji dotyczących przyznania dodatku osłonowego.

## 1.9. Opieka zdrowotna

1. W zakresie podstawowej opieki zdrowotnej opiekę sprawuje „**Praktyka lekarska i pielęgnarska w Ośrodku Zdrowia Stanisław Ziolo**”, Sadowie 93, 27-580 Sadowie.

W „Praktyce lekarskiej i pielęgnarskiej” w Ośrodku Zdrowia zatrudnienie na koniec 2022 r. wynosiło 11 osób (umowy o pracę, umowy zlecenie, kontrakty).

Prowadzone były następujące poradnie:

- ✓ poradnia lekarska POZ,
- ✓ poradnia dla dzieci,
- ✓ gabinet pielęgniarki środowiskowo – rodzinnej,
- ✓ gabinet położnej środowiskowo – rodzinnej,
- ✓ punkt szczepień,
- ✓ gabinet zabiegowy,
- ✓ gabinet medycyny szkolnej.

**Tabela Nr 11.** Ilość pacjentów objętych działalnością w 2022r. przedstawia poniższa tabela:

Lp.	Kategoria przypisania pacjenta	Liczba osób w 2019r.	Liczba osób w 2020r.	Liczba osób w 2021r.	Liczba osób w 2022r.
1	Lekarz podstawowej opieki zdrowotnej	2178	2167	2178	2165
2	Pielęgniarka	2152	2150	2156	2105
3	Położna	1221	1200	1192	1020
4	Medycyna szkolna	332	343	316	292
5	Ogółem liczba zrealizowanych wizyt we wszystkich poradniach	13834	12513	12408	11083

Ośrodek Zdrowia realizował w roku 2022 program zdrowotny o nazwie „Przeciwdziałanie chorobom układu krążenia”, „Przeciwdziałania gruźlicy i chorób płuc”.

2. Świadczenia rehabilitacyjne na terenie gminy Sadowie realizuje „**Gabinet fizjoterapii Fizjomed**” Spółka Cywilna Dorota Burda i Eliza Krzeszowska, Sadowie 131C, 27 – 580 Sadowie.

Fizjomed realizuje następujące zabiegi:

- ✓ fizykoterapia,
- ✓ kinezyterapia,
- ✓ drenaż limfatyczny,
- ✓ masaż klasyczny,
- ✓ terapia indywidualna wg metod naurofizjologicznych,

✓ kąpiele wodne.

Fizjomed świadczy usługi w ramach kontraktu z NFZ oraz komercyjnie.

W roku 2022 rehabilitację świadczone u 648 pacjentów.

### 1.10. Kultura i sport

#### 1.10.1 Kultura

Biblioteka - Ośrodek Kultury Gminy Sadowie to instytucja kultury powstała z połączenia Gminnego Ośrodka Kultury w Sadowiu i Biblioteki Gminnej Publicznej w Sadowiu. Działa na podstawie statutu z dnia 01.04.2017r.

W 2022 roku zatrudnienie przedstawiało się następująco:

- 1) Dyrektor – 1 etat (w tym ½ etatu instruktor muzyki)
  - 2) Bibliotekarz – 1 etat
  - 3) Bibliotekarz – 1 etat
  - 4) Instruktor tańca – umowa zlecenie
  - 5) Instruktor zespołu „Folk Song” – umowa zlecenie
  - 6) Instruktor teatru – zatrudniony w ramach robót publicznych
  - 7) Księgowa – ¼ etatu
  - 8) Sprzątaczką – ½ etatu
- łącznie zatrudnienie 3 i <sup>3</sup>/<sub>4</sub> etatu na podstawie umowy o pracę, 2 osoby na podstawie umowy zlecenie oraz jedna w ramach robót publicznych.

W 2021 roku działały następujące sekcje zainteresowań:

- **Sekcja muzyczna,**
- **Sekcja Plastyczna,**
- **Sekcja Taneczna,**
- **Sekcja Teatralna**
- **Zespół wokalny - instrumentalny "Folk Song",**

Biblioteka - Ośrodek Kultury Gminy Sadowie w 2022 roku zorganizował lub współorganizował wiele konkursów, imprez kulturalnych oraz sportowych dla szerokiej społeczności Gminy Sadowie m.in.:

- ✓ konkursy recytatorskie,
- ✓ konkursy plastyczne,
- ✓ II Sadowski Turniej w kapsle,
- ✓ Mikołajki dla dzieci z Gminy Sadowie (w których udział wzięło ponad 100 dzieci),
- ✓ zimowy oraz letni wypoczynek dla dzieci, w którym łącznie udział wzięło ponad 150 uczestników,
- ✓ konkurs wokalny „Majowa nutka”,
- ✓ występ zespołu „Folk Song” podczas koncertu w Opatowskim amfiteatrze pt. „Solidarni z Ukrainą”,
- ✓ konkurs plastyczny pt. „Stop narkotykom”,
- ✓ Włączenie się do akcji „Sprzątanie świata”
- ✓ Próba generalna sztuki „Wymarzony” przedstawianej przez teatr „Rozterka” działający przy B – OKGS Sadowie,

- ✓ Koncert kolęd i pastorałek,
- ✓ Obchody święta 11 listopada we Wszechświętych,
- ✓ Wieczornica pieśni patriotycznych pt. „Wspólne śpiewanie dla niepodległej”,
- ✓ Cykliczna impreza pt. „Święta Chleba”, która odbyła się 17 lipca w Jacentowie.

Ogółem we wszystkich imprezach udział wzięło około 300 osób z Gminy Sadowie. W zajęciach prowadzonych przez B-OKGS w poszczególnych sekcjach zainteresowań udział bierze łącznie około 100 uczestników. Bibliotekę odwiedziło ogółem 4014 czytelników oraz zakupiono 74 nowe pozycje książkowe. Cały zbiór biblioteczny w filii biblioteki w Biskupicach został wprowadzony do bazy centralnej MAK+, w związku z czym książki mogą być wypożyczane drogą elektroniczną.

### 1.10.2 Sport

Klub Sportowy „**MAROL**” **Jacentów** to wcześniej już wymieniona organizacja pozarządowa, której głównym celem statutowym jest upowszechnianie kultury fizycznej i sportu na terenie gminy Sadowie i nie tylko. Swoje działania realizuje głównie z dotacji na wsparcie projektu z zakresu rozwoju sportu pod nazwą „**Uprawianie i upowszechnianie sportu poprzez grę w piłkę nożną w Gminie Sadowie**”, oraz wsparcia sponsorów.

Dane osób wchodzących w skład Zarządu Klubu Sportowego „Marol” Jacentów:

- **Mateusz Koterbski – Prezes,**
- **Piotr Duda – Wiceprezes**
- **Krzysztof Gromczyk – Wiceprezes**
- **Dariusz Klimkowski – Sekretarz**
- **Jerzy Fudala – Skarbnik**

#### I. Opis projektu:

1. **Nazwa projektu – „Uprawianie i upowszechnianie sportu poprzez grę w piłkę nożną w Gminie Sadowie”.**
2. **Miejsce wykonywania projektu** - Boisko sportowe piłki nożnej w Jacentowie, boiska Szkoły Podstawowej im. „Batalionów Chłopskich” w Sadowiu wraz z wyposażeniem. Boiska i stadiony drużyn biorących udział w rozgrywkach ŚZPN w Kielcach.
3. **Cel projektu:**
  - Podnoszenie sprawności fizycznej dzieci i młodzieży zrzeszonych w Klubie Sportowym „MAROL” w Jacentowie poprzez czynne uprawianie dyscypliny sportowej jaką jest piłka nożna.
  - Kształtowanie pozytywnych cech charakteru i osobowości poprzez uczestnictwo w realizacji zadań sportowych Klubu.
  - Planowanie i organizowanie życia sportowego młodzieży w oparciu o możliwości obiektowe i sprzętowe Klubu oraz pomoc organizacyjną i materialną sympatyków Klubu.
  - Angażowanie młodzieży do różnych form aktywności ruchowej, gier i zabaw dostosowanych do wieku, stopnia sprawności i zainteresowań sportowych.
  - Uczestniczenie w imprezach sportowych organizowanych na obszarze działania samorządu terytorialnego i poza nim.
  - Organizowanie zajęć sportowych dla młodzieży w celu wszechstronnego rozwoju jej sprawności fizycznej i umysłowej.
  - Organizowanie działalności sportowej ze szczególnym uwzględnieniem funkcji zdrowotnych.
  - Organizowanie różnorodnych form współzawodnictwa sportowego.

- Kształtowanie pozytywnych cech charakteru i osobowości poprzez uczestnictwo w realizacji zadań sportowych Klubu.
- Wspomaganie i inicjowanie działań mających na celu tworzenie dogodnych warunków do uczestniczenia w rozgrywkach sportowych, zawodach, turniejach, mitingach itp.
- Prowadzenie działalności sportowej wśród dzieci, młodzieży i dorosłych oraz upowszechnianie aktywnego stylu życia i czynnego wypoczynku.
- Współdziałanie z władzami, instytucjami oraz organizacjami zainteresowanymi działalnością Klubu.
- Kształtowanie pozytywnych cech charakteru, zasad fair play oraz osobowości poprzez uczestnictwo w realizacji zadań sportowych.
- Organizowanie imprez i wydarzeń o charakterze społecznym, sportowym, turystycznym i kulturalnym.
- Działania na rzecz rozwoju i integracji społeczeństwa lokalnego i regionalnego.
- Wspieranie lokalnych inicjatyw społecznych.
- Rozwijanie kontaktów i współpracy między organizacjami i instytucjami na rzecz realizacji celów.

### II. Realizacja projektu:

1. Projekt realizowany był poprzez prowadzenie treningów drużyn piłkarskich klubu przez instruktorów - trenerów piłki nożnej, w wymiarze po 2 godziny każdy trening dwa razy w tygodniu, na boisku sportowym w Jacentowie, boiskach Szkoły Podstawowej im. „Batalionów Chłopskich” w Sadowiu oraz boiskach drużyn przeciwników.
2. Uzupełnieniem zajęć treningowych była organizacja zawodów sportowych piłki nożnej w strukturach Świętokrzyskiego Związku Piłki Nożnej zgodnie z opracowanym terminarzem zawodów w klasie okręgowej juniorów, trampkarzy, młodzików, orlików i klasie „B” seniorów oraz organizacja meczy wyjazdowych do miejscowości przeciwników. Środki w ramach projektu przeznaczone były na:
  - Badania lekarskie zawodników.
  - Odpłatne zapewnienie profesjonalnej opieki medycznej.
  - Szkolenie zawodników.
  - Ubezpieczenie zawodników i składka członkowska w LZS Kielce i LDG Opatów.
  - Transport zawodników na mecze.
  - Dożywianie zawodników.
  - Opłacenie kosztów sędziom Świętokrzyskiego Związku Piłki Nożnej za prowadzenie zawodów.
  - Zakup napojów i wody mineralnej zawodnikom na czas meczy i treningów.
  - Zakup środków czystości do prania strojów sportowych po meczach.
  - Opłaty regulaminowe i składki członkowskie w SZPN w Kielcach
  - Utrzymanie, remont obiektów i urządzeń sportowych
  - Obsługa księgową.
  - Przygotowanie boiska do treningów i meczów.
  - Zakup sprzętu sportowego lub ulepszanie posiadanego.
3. Kolejny element to organizacja, współorganizacja i udział w Turniejach o Puchar Wójta Gminy Sadowie w 2022r.



### III. Rezultaty realizacji projektu:

#### Pierwsze półrocze:

1. Przeprowadzono 2 razy w tygodniu treningi drużyn piłkarskich.
2. Rozegranie 8 meczy Piłki Nożnej o mistrzostwo Klasy „B” seniorów.
3. Rozegranie 10 meczy Piłki Nożnej o mistrzostwo Klasy „O” juniorów młodszych.
4. Rozegranie 12 meczy Piłki Nożnej o mistrzostwo Klasy „O” młodzików starszych.
5. Rozegranie 8 meczy sparingowych.
6. Udział w turnieju w Biłgoraju.

#### Drugie półrocze:

1. Przeprowadzono 2 razy w tygodniu treningi drużyn piłkarskich.
2. Rozegranie 10 meczy Piłki Nożnej o mistrzostwo Klasy „B” seniorów.
3. Rozegranie 10 meczy Piłki Nożnej o mistrzostwo Klasy „O” trampkarzy starszych.
4. Zorganizowani i uczestnictwo w turnieju piłki nożnej o Puchar Wójta Gminy Sadowie.
5. Rozegranie 6 meczy sparingowych.

#### Uczestnictwo:

W projekcie uczestniczyło ponad 80 dzieci, młodzieży i dorosłych mieszkańców gminy Sadowie. Stowarzyszenie w 2022, jak corocznie, było również współorganizatorem XI Europejskiego Tygodnia Sportu, gdzie Gmina Sadowie zdobyła II miejsce w Polsce w kategorii gmin do 5 tysięcy mieszkańców.

## 1.11. Ochrona przeciwpożarowa

### 1. Informacje ogólne dotyczące funkcjonowania ochrony przeciwpożarowej na terenie Gminy w 2022 roku.

Na terenie Gminy Sadowie zarejestrowanych jest 5 jednostek OSP, w tym 1 należąca do Krajowego Systemu Ratowniczo-Gaśniczego. Są to:

1. OSP Sadowie - KSRG
2. OSP Wszechświęte
3. OSP Biskupice
4. OSP Łężyce
5. OSP Ruszkowiec

Jednostki skupiają w swoich szeregach **95 członków**. Prezesi wybrani na lata 2021 – 2026

<b>Nalewaj Jerzy – OSP Biskupice</b>	<b>Mirosław Dumania -OSP Łężyce</b>	<b>Wojciech Ryszkowski – OSP Ruszkowiec</b>	<b>Marek Czarnecki – OSP Sadowie</b>	<b>Krzysztof Przysucha – OSP Wszechświęte</b>
--	---	---	--	---

## 2. Działania OSP na Terenie Gminy Sadowie.

Od początku roku na terenie Gminy miało miejsce 49 zdarzenia, w których uczestniczyli strażacy OSP, i jest to wzrost w stosunku do 2021 roku, gdzie odnotowano łącznie 33 zdarzenia. Można je podzielić na dwie kategorie:

- a) Zdarzenia Zadysonowane przez Państwową Straż Pożarną: łącznie 41

**Tabela Nr 12.** Zdarzenia i zagrożenia pożarowe w roku 2022.

	OSP Sadowie	OSP Wszechświęte	suma
<b>Miejscowe zagrożenie</b> – wypadki komunikacyjne, podtopienia, usunięcie gniazd szerszeni, usunięcie konarów drzew	19	3	22
<b>Pożar</b>	14	6	18
<b>Ćwiczenia</b>	1		1
<b>Fałszywy alarm</b>	0	0	0
<b>suma zdarzeń</b>	34	9	41

- b) Zlecone **wyjazdy gospodarcze**, łącznie 8. W zakresie wyjazdów najczęściej były to zdarzenia dotyczące usunięcia konarów drzew, wypompowywanie wody z osiedli, usunięci gniazd szerszeni, dowóz do punktu szczepień.

łącznie w zdarzeniach na terenie Gminy Sadowie **brało udział 115** Druhów.

## 3. Zasoby OSP.

### a) Zasoby ludzkie.

**Tabela Nr 13.** Liczba członków jednostek OSP w podziale na poszczególne jednostki.

OSP	Biskupice	Łężyce	Ruszkowiec	Sadowie	Wszechświęte
<b>Liczba członków</b>	<b>14</b>	<b>20</b>	<b>14</b>	<b>22</b>	<b>25</b>

Liczba strażaków zgłoszonych do ubezpieczenia w roku 2022/2023 **wariant imienny: 28**

OSP Wszechświęte – 11

OSP Sadowie – 15

OSP Biskupice – 1

OSP Łężyce – 1

Liczba strażaków zgłoszonych do ubezpieczenia w roku 2022/2023 **wariant bezimienny: 30**

**b) Wyposażenie w sprzęt**

**Ochotnicze Straże Pożarne na terenie Gminy dysponują 6 pojazdami:**

- OSP Sadowie: pojazd pożarniczy – Mercedes Atego oraz pojazd sanitarny: Mercedes Benz Sprinter 313;
- OSP Wszechświęte: pojazd pożarniczy – JELCZ 005A; oraz nowo zakupiony OPEL Movano - Lekki samochód ratownictwa technicznego z funkcją gaśniczą ze zbiornikiem środka" gaśniczego (koszt zakupu: **288 182,90 zł**)
- OSP Biskupice: pojazd operacyjny – Polonez ATU 1.6;
- OSP Łężyce: pojazd operacyjny – UAZ 469B;

**Tabela Nr 14.** Wykaz Sprzętu znajdującego się w posiadaniu jednostek OSP.

Jednostka organizacyjna	Ilość osób/zespołów	Wykaz ważniejszego sprzętu						
		sam. rat.-gaś.	motopompy	pompy szlamowe	pompy pływające	piły spalinowe do drewna/betonu i stali	agregaty prądotwórcze	inne sprzęty i materiały wykorzystywane w sytuacjach kryzysowych
Wszechświęte	10/2	2	2	2	0	2/1	1	2 – aparaty powietrzne , 2 – torby ratownicze
OSP Sadowie	10/2	1	3	1	1	3	1	2 – aparaty powietrzne 1 – torby ratownicze
Łężyce	10/0	0	1	0	0	2	0	1 – torba ratownicze
Biskupice	8/1	0	0	0	1	1/1	1	1 – torba ratownicze
Ruszkowiec	5	0	0	0	0	0	0	1 – torba ratownicze

#### 4. ZAKUPY I DOTACJE

Gmina Sadowie posiada umowę na zakup paliwa dla jednostek OSP, ze stacją **V – GAZ**

**w Sadowiu.** Również posiadamy umowę na remonty oraz przeglądy techniczne pojazdów jednostek OSP, z **PKS w Ostrowcu Św.**

**Tabela Nr 15.** Zestawienie wydatków na ochronę przeciwpożarową (OSP) na terenie Gminy Sadowie wg stanu na 31.12.2022r.

##### I. OSP SADOWIE

Lp.	Rodzaj wydatku	Kwota w zł
1.	Zakup paliwa do samochodów	1.889,84
2.	Energia elektryczna	10.187,26
3.	Druki (potwierdzenie przekazania terenu)	37,97
4.	Naprawa zasilacza syreny HHS	1.051,65
5	Przegląd zespołu narzędzi hydraulicznych	799,50
6.	Zakup: buty, koszulki, czapki, ubranie specjalne (2.280,00)	3.050,00
7.	Proszek Sorbnet	180,00
8.	Zakup kamizelek odblaskowych	158,90
9.	Gaśnica BROSS	119,56
10.	Wykonanie napisu OSP	3.382,50
11.	Badanie techniczne samochodu	148,00
12.	Legalizacja butli	100,00
13.	Badania psychologiczne kierowców	300,00
14.	Zakup materiałów eksploatacyjnych do silnika	104,55
15.	Ubezpieczenie samochodu	736,00
16.	Remont pomieszczenia garażowego – II płatnik	2.000,00
17.	Badanie RTG (Kaczmarek M, Nowak D., Jankowski M., Wilczak G.)	200,00
18.	Opłata ewidencyjna	1,00
19.	Przegląd agregatu prądotwórczego	80,00
20.	Zakup półek na sprzęt ratowniczy	3.607,12
<b>OGÓŁEM</b>		<b>28.083,85</b>

## II. OSP ŁĘŻYCE

Lp.	Rodzaj wydatku	Kwota w zł
1.	Przeгляд samochodu UAZ	198,00
2.	Ubezpieczenie samochodu UAZ	419,00
<b>OGÓŁEM</b>		<b>617,00</b>

## III. OSP BISKUPICE

Lp.	Rodzaj wydatku	Kwota w zł
1.	Energia elektryczna	2.607,74
2.	Części do samochodu	1.204,22
3.	Paliwo	190,48
4.	Akumulator i przewód do samochodu strażackiego	297,00
5.	Utwardzenie placu przed budynkiem	10.209,00
6.	Przeгляд samochodu	149,00
7.	Naprawa samochodu strażackiego	750,00
8.	Ubezp. Pojazdu	419,00
9.	Ubezp. Przyczepki	32,00
10.	Badanie agregatu prądotwórczego	86,10
<b>OGÓŁEM</b>		<b>15.944,54</b>

## IV. OSP WSZECHŚWIĘTE

Lp.	Rodzaj wydatku	Kwota w zł
1.	Badania techniczne samochodu	764,00
2.	Ubezpieczenie samochodu TOP K541	368,00
3.	Zakup części do sam. strażackiego	785,29
4.	Paliwo	2.005,73
5.	Naprawa stacji selektywnego alarmowania	1.107,00
6.	Przeгляд techniczny wozu strażackiego	205,00

7.	Przeгляд agregatu prądowórczego	80,00
8.	Zakup gruntu i farb do remontu w OSP	222,00
9.	Ubezpie. nowego samochodu strażackiego	2.702,00
10.	Gaśnica na owady	70,56
11.	Przeгляд pojazdu	204,00
12.	Opłata ewidencyjna	1,00
<b>OGÓŁEM</b>		<b>8.514,68</b>

#### V. OSP RUSZKOWIEC

Lp.	Rodzaj wydatku	Kwota w zł
<b>OGÓŁEM</b>		<b>0,00</b>

#### VI. POZOSTAŁE WYDATKI

Lp.	Rodzaj wydatku	Kwota w zł
1.	Wynagrodzenia kierowców	11.864,00
2.	Składki na ubezpieczenie społeczne strażaków i Fundusz Pracy	896,74
3.	Ekwiwalenty za udział w: szkoleniach, akcjach, zdarzeniach	8.793,80
4.	Ubezpieczenie strażaków imienne	720,00
5.	Ubezpieczenie strażaków dodatkowe	225,00
6.	Badania kierowców	4.684,00
7.	Wyposażenie OSP Łężyce i Wszechświęte - dla obywateli Ukrainy	6.000,00
<b>OGÓŁEM</b>		<b>33.183,54</b>

#### **OGÓŁEM WYDATKI:**

**86.343,61 zł**

Plan: 92.306,00

Wykonanie: 86.343,61

Pozostało: 5.962,39

Plan: 213.660,00 zł

Wykonanie: 197.830,32 zł

## 5. Zaopatrzenie wodne (do celów gaśniczych) miejscowości na terenie gminy

Istotną rolę w praktyce sprawowania ochrony przeciwpożarowej odgrywają normy prawne odnoszące się do technicznego przygotowania akcji ratowniczych, tj. Zapewnienie przeciwpożarowego zaopatrzenia w wodę do zewnętrznego gaszenia pożaru jest wymagane dla jednostek osadniczych o liczbie mieszkańców przekraczającej 100 osób

**Tabela Nr 16.** Zaopatrzenie wodne (do celów gaśniczych) miejscowości na terenie gminy.

L.p.	Miejscowości	Ocena stanu zaopatrzenia (wystarczające, niewystarczające, brak )	Rodzaj zaopatrzenia			Ilości hydrantów	
			Hydrant	zbiornik	Rzeka	Sprawny	Niesprawny
1	Biskupice	wystarczające	21	1		21	-
2	Bogusławice	wystarczające	6	-		6	-
3	Bukowiany	wystarczające	12	-		12	-
4	Czerwona Góra	wystarczające	22	-	1	22	-
5	Grocholice	wystarczające	16	-		16	-
6	Łężyce	wystarczające	26	1		26	-
7	Michałów	wystarczające	10	1		10	-
8	Małoszyce	wystarczające	5			5	-
9	Niemienice	wystarczające	36	1		35	1
10	Obręczna	wystarczające	10	-		9	1
11	Okręglica	wystarczające	7	-		7	-
12	Porudzie	wystarczające	14	-		14	-
13	Ruszków	wystarczające	8	-		8	-
14	Ruszkowiec	wystarczające	9	-		9	-
15	Rżuchów	wystarczające	15	-		15	-
16	Sadowie	wystarczające	22	-		20	2
17	Jacentów	wystarczające	23	-		22	1
18	Szczucice	wystarczające	5	-		5	-
19	Truskolasy	wystarczające	27	-		27	-
20	Wszechświęte	wystarczające	8	-		8	-
21	Zwola	wystarczające	18	-		18	-
22	Zochcin	wystarczające	33	-		33	-

### Podsumowanie:

Nadmienić należy, że jednostki OSP z terenu Gminy Sadowie chętnie włączają się w organizację zajęć edukacyjnych, pokazów działań ratowniczo – gaśniczych podczas imprez plenerowych i zamkniętych takich jak Dożynki, WOŚP, Piknik Sportowy. W czasie pandemii zajmowali się też akcją informacyjną dotyczącą covid, dowozem mieszkańców gminy na szczepienie, dowozem żywności do osób objętych kwarantanną. Uczestniczą w uroczystościach państwowych, związkowych oraz kościelnych.

Należy podkreślić, że dotychczasową współpracę na rzecz poprawy bezpieczeństwa i ochrony przeciwpożarowej na terenie Naszej Gminy z Państwową Komendą Powiatową Państwowej Straży Pożarnej w Opatowie oraz jednostkami OSP przebiega bardzo dobrze.

## 2. Sytuacja finansowa gminy

### 2.1. WYSOKOŚĆ BUDŻETU

**Budżet Gminy na dzień 31.12.2022r. wynosi:**

**Dochody**

Plan: 33.536.408,15zł

Wykonanie: 23.801.394,23 zł

**Wydatki**

Plan: 37.661.878,52zł

Wykonanie: 24.238.051,89zł

Cztery podstawowe wskaźniki:

- Udział dochodów własnych w dochodach ogółem;
- Udział wydatków majątkowych w wydatkach ogółem;
- Zadłużenie ogółem;
- Poziom wolnych środków po odliczeniu obsługi zadłużenia

**Tabela Nr 17.** Dochody i wydatki – budżet Gminy Sadowie za 2022r.

	Rok 2022
Dochody ogółem w złotych	23.801.394,23
Dochody własne w złotych	8.265.291,90
% udział dochodów własnych do dochodów ogółem	34,73%
Wydatki ogółem w złotych	24.238.051,89
Wydatki majątkowe w złotych	4.781.797,12
% udział wydatków majątkowych w wydatkach ogółem	19,73%



Tabela Nr 18. Przychody i rozchody – budżet Gminy Sadowie za 2022r.

Lp.	Klasyfikacja	Przychody	Kwota		
			plan	wykonanie	100%
1.	905, 906	Przychody jednostek samorządu terytorialnego z niewykorzystanych środków pieniężnych na rachunku bieżącym budżetu, wynikających z rozliczenia dochodów i wydatków nimi finansowanych związanych ze szczególnymi zasadami wykonywania budżetu określonymi w odrębnych ustawach, przychody jednostek samorządu terytorialnego z wynikających z rozliczenia środków określonych w art. 5 ust. 1 pkt 2 ustawy i dotacji na realizację programu , projektu lub zadania finansowanego z udziałem tych środków	4.052.536,53	4.052.536,53	100,00%
3.	931	Przychody ze sprzedaży innych papierów wartościowych			
4.	950	Wolne środki, o których mowa w art. 217 ust. 2 pkt 6 ustawy	2.386.490,84	3.263.457,22	136,75%
5.	952	Przychody z zaciągniętych pożyczek i kredytów na rynku krajowym	0,00	0,00	100%
<b>razem przychody</b>			<b>6.439.027,37</b>	<b>7.315.993,75</b>	<b>113,62%</b>
1.	963	Spłaty pożyczek otrzymanych na finansowanie zadań realizowanych z udziałem środków pochodzących z budżetu Unii Europejskiej	53.036,00	53.036,00	100%
2.	965	Wcześniejsza spłata istniejącego długu jednostek	0,00	0,00	100%

## Raport o stanie Gminy Sadowie za rok 2022

		samorządu terytorialnego			
<b>3.</b>	992	Splaty otrzymanych krajowych pożyczek i kredytów	<b>260.521,00</b>	<b>260.521,00</b>	<b>100%</b>
<b>4.</b>	982	Wykup innych papierów wartościowych	<b>2.000.000,00</b>	<b>2.000.000,00</b>	<b>100%</b>
<b>Razem rozchody</b>			<b>2.313.557,00</b>	<b>2.313.557,00</b>	<b>100%</b>

### 2.2. Stan finansów gminy

**Tabela Nr 19.** Wykonanie dochodów / w tym dynamika PIT, PN/ i wydatków

Źródło dochodów własnych	Plan w złotych	Wykonanie w złotych	%
Wpływy z podatków i opłat	2.156.089,90	2.080.631,41	96,50%
Wpływy z podatków stanowiących dochód budżetu państwa /udziały PIT, CIT/	4.936.898,57	4.898.609,22	99,22%
Dotacje z budżetów innych jednostek samorządu terytorialnego	0,00	0,00	0,00%
Pozostałe dochody własne, w tym czynsze za najem lub dzierżawę	1.448.438,99	1.286.051,27	88,79%
<b>ogółem</b>	<b>8.541.427,46</b>	<b>8.265.291,90</b>	<b>96,77</b>

#### Wpływy z PIT:

Plan dochodów stanowiących wpływy z podatku dochodowego od osób fizycznych - **4.782.852,57 zł**

Wykonanie dochodów stanowiących wpływy z podatku dochodowego od osób fizycznych: - **4.782.852,57zł**

Wykonanie planu rocznego wyniosło: **100,00%**

**Wzrost wpływów z PIT** w stosunku do roku 2021: o kwotę 2.729.256,57,00 zł ./tj. o około 132,90%/

**Wpływy z podatku od nieruchomości:**

Plan dochodów stanowiących wpływy z podatku od nieruchomości - **854.000,00zł**

Wykonanie dochodów stanowiących wpływy z podatku od nieruchomości: - **757.966,00zł**

Wykonanie planu rocznego wyniosło: **88,75%**

**Spadek** wpływów z podatku od nieruchomości w stosunku do roku 2021: **o kwotę 76.908,14 zł /tj. o około 9,21%/**

**Wynik /nadwyżka/ deficyt/ operacyjny:**

Wynik operacyjny /nadwyżka/ obliczony według wzoru:

Dochody bieżące – wydatki bieżące = nadwyżka operacyjna

22.242.130,39 – 19.456.254,77= **2.785.875,62zł**

**Dochody z majątku:**

Wykonanie wydatków inwestycyjnych/ majątkowych: **4.781.797,12 zł**

**Tabela Nr 20.** Dochody z majątku za 2022r.

Dochody z majątku	Plan	Wykonanie
Wpływy z opłat za trwałe zarząd	0,00zł	0,00zł
Wpływy z opłat z tytułu użytkowania wieczystego nieruchomości	8.909,05	8.786,03
Wpływy z najmu i dzierżawy składników majątkowych	33.580,90	34.688,63
Wynagrodzenie za bezumowne korzystanie z nieruchomości	0,00	0,00
Wpływy z odsetek od środków finansowych zgromadzonych na rachunkach bankowych	0,00	0,00
Wpływy z tytułu odpłatnego nabycia prawa własności oraz prawa użytkowania wieczystego nieruchomości	52.517,00	52.517,00

**2.3. Poziom zadłużenia**

Zadłużenie Gminy na dzień 31.12.2022.: **4.911.123,84zł**

Tabela Nr 21. Harmonogram spłat i obsługi zadłużenia:

Rok	Kwota długu	Rata kredytu	Przeznaczenie prognozowanej nadwyżki budżetowej	W tym na spłaty kredytów
2022	4.911.123,84	2.313.557,00	2.313.557,00	2.313.557,00
2023	6.627.566,84	283.557,00	283.557,00	283.557,00
2024	6.044.520,04	583.046,80	583.046,80	583.046,80
2025	5.468.999,04	575.521,00	575.521,00	575.521,00
2026	4.853.478,04	615.521,00	615.521,00	615.521,00
2027	4.238.921,04	614.557,00	614.557,00	614.557,00
2028	3.666.800,04	572.121,00	572.121,00	572.121,00
2029	3.092.879,04	573.921,00	573.921,00	573.921,00
2030	2.622.356,04	470.523,00	470.523,00	470.523,00
2031	2.291.833,04	330.523,00	330.523,00	330.523,00
2032	1.961.310,04	330.523,00	330.523,00	330.523,00
2033	1.630.787,04	330.523,00	330.523,00	330.523,00
2034	1.300.264,04	330.523,00	330.523,00	330.523,00
2035	1.000.000,00	300.264,04	300.264,04	300.264,04
2036	600.000,00	400.000,00	400.000,00	400.000,00
2037	200.000,00	400.000,00	400.000,00	400.000,00
2038	0,00	200.000,00	200.000,00	200.000,00

## 2.4 Informacje o stanie mienia gminnego

### Informacja o stanie mienia komunalnego

(art.267 ust.1 pkt. 3 ustawy o finansach publicznych)

Dane o zmianach w stanie mienia komunalnego od dnia złożenia poprzedniej informacji:

#### 0. Grunty ogółem:

Stan na 31.12.2021r.	64,2688 ha		2.845.263,14 zł
Stan na 31.12.2022 r.	86,8682 ha	o wartości	4.298.211,14 zł

#### I. Budynki i lokale:

Stan na 31.12.2021 r	8.530.043,31 zł
Stan na 31.12.2022 r.	8.530.043,31 zł

#### II. Obiekty inżynierii lądowej:

Stan na 31.12.2021 r.	18.358.046,50 zł
Stan na 31.12.2022 r.	18.515.309,62 zł

#### III. Kotły i maszyny energetyczne

Stan na 31.12.2021 r.	696.070,00 zł
Stan na 31.12.2022 r.	696.070,00 zł

#### IV. Maszyny i urządzenia:

Stan na 31.12.2021 r.	245.603,34 zł
Stan na 31.12.2022 r.	245.603,34 zł

#### VI. Urządzenia techniczne

Stan na 31.12.2021 r.	5.595.541,13 zł
Stan na 31.12.2022 r.	549.002,92 zł

#### VII. Środki transportowe:

Stan na 31.12.2021 r.	413.710,00 zł
Stan na 31.12.2022r.	413.710,00 zł

**Ogółem środki trwałe brutto na dzień 31.12.2022 r. – 33.247.950,33 zł**

**Wartość pozostałych środków trwałych wynosi:**

1. Urząd Gminy	918.554,90 zł
2. GOPS w Sadowiu	36.813,73 zł
3. Szkoła Podstawowa w Sadowiu	856.495,92 zł
5. Biblioteka – Ośrodek Kultury w Sadowiu	92.612,51 zł

-----  
**Razem: 1.904.477,06 zł**

Inwestycje rozpoczęte- środki trwałe w budowie 9.319.321,22 zł

**Ogółem rzeczowe aktywa trwałe 44.471.748,61 zł**

**Długoterminowe aktywa finansowe (akcje i udziały) 8.200,00 zł**

**Wartości niematerialne i prawne :**

<b>1.</b> Urząd Gminy	239.935,93 zł
<b>2.</b> OPS w Sadowiu	4.905,50 zł
<b>3.</b> SP Sadowie	21.889,08 zł
<b>4.</b> Biblioteka- Ośrodek Kultury w Sadowiu	2.896,01 zł
<b>Razem:</b>	<b>269.626,52 zł</b>

**Wartość księgozbioru:**

1. Szkoła Podstawowa w Sadowiu	162.516,95 zł
2. Biblioteka- Ośrodek Kultury w Sadowiu	148.165,04 zł

**Razem: 310.681,99 zł**

**Ogółem majątek Gminy Sadowie wynosi 44.060.257,12 zł.**

## Informacja o stanie mienia komunalnego

art.267 ust.1 pkt.3 lit.e ustawy o finansach publicznych)

### Inne dane i informacje o zdarzeniach mających wpływ na stan mienia komunalnego:

Gmina Sadowie posiada tylko prawo własności.

Nie posiada nieruchomości we władaniu , innych niż własność praw majątkowych, a także nie posiada udziałów oraz akcji w spółkach prawa handlowego.

## INFORMACJA

### o stanie mienia komunalnego

stan na dzień 31.12.2022 r.

#### **I. GRUNTY OGÓŁEM**

Stan na dzień ostatniej informacji tj. 31.12.2021 r. – **64,2688 ha**

Stan na dzień 31.12.2022 r. – **86,8682 ha**

#### **II. GRUNTY W WIECZYSTYM UŻYTKOWANIU – 3,6524 ha, w tym:**

- w wieczystym użytkowania LUXIONA w Jacentowie

1. dz. nr 49/66 o pow. 7509 m<sup>2</sup> /tj. 0,7509 ha/

2. dz. nr 49/67 o pow. 1489 m<sup>2</sup> /tj. 0,1489 ha/

3. dz. nr 49/68 o pow. 3112 m<sup>2</sup> /tj. 0,3112 ha/

4. dz. nr 49/69 o pow. 3124 m<sup>2</sup> /tj. 0,3124 ha/

5. dz. nr 49/74 o pow. 1033 m<sup>2</sup> /tj. 0,1033 ha/

6. dz. nr 49/88 o pow. 4150 m<sup>2</sup> /tj. 0,4150 ha/

**zabudowane**

7. dz. nr 49/78 o pow. 3539 m<sup>2</sup> /tj. 0,3539 ha/

8. dz. nr 49/80 o pow. 676 m<sup>2</sup> /tj. 0,0676 ha/

9. dz. nr 49/81 o pow. 571 m<sup>2</sup> /tj. 0,0571 ha/

10. dz. nr 89/2 o pow. 4000 m<sup>2</sup> /tj. 0,4000 ha/

11. dz. nr 89/4 o pow. 789 m<sup>2</sup> /tj. 0,0789 ha/

RAZEM: 2,9992 ha

- w wieczystym użytkowaniu osób fizycznych

12. dz. nr 89/9 o pow. 1600 m<sup>2</sup> /tj. 0,1600 ha/ - Agnieszka i Sławomir Cybula

13. dz. nr 49/77 o pow. 1777 m<sup>2</sup> /tj. 0,1777 ha/ - Krzysztof Milcarz **zabudowane**

14. dz. nr 49/79 o pow. 2959 m<sup>2</sup> /tj. 0,2959 ha/ - Ewa i Andrzej Kijanka

15. dz. nr 49/89 o pow. 49/89 o pow. 196 m<sup>2</sup> /tj. 0,0196 ha/ - Ilona i Łukasz Żelazowscy

RAZEM: 0,6532 ha

**Wszystkie wyżej wymienione działki położone są w obrębie geodezyjnym Sadowie**

### **III. GRUNTY POZOSTAŁE – 82,5258 ha**

1. dz. nr 51/2 o pow. 0,1200 ha – zbiornik wodny w miejscowości Łężyce (pod wodami),
2. dz. nr 140 o pow. 0,0800 ha – zbiornik wodny w miejscowości Obręczna (pod wodami),
3. dz. nr 141/2 o pow. 0,0600 ha – zbiornik wodny w miejscowości Obręczna (pod wodami),
4. dz. nr 211/1 o pow. 0,3700 ha – pod przepompownią w miejscowości Obręczna (zabudowana),
5. dz. nr 504/1 o pow. 0,2100 ha – pod drogą w miejscowości Czerwona Góra (zurbanizowana),
6. dz. nr 977/2 o pow. 0,1800 ha – pod drogą w miejscowości Czerwona Góra (zurbanizowana),
7. dz. nr 68 o pow. 0,5900 ha – pod mieszkaniami wspomaganymi w miejscowości Biskupice (zabudowana),
8. dz. nr 201 o pow. 0,1300 ha – pod mieszkaniami wspomaganymi w miejscowości Biskupice (zabudowana),
9. dz. nr 435 o pow. 0,1100 ha – po byłej szkole w miejscowości Zwola (zabudowana),
10. dz. nr 154/1 o pow. 0,0841 ha – obok szkoły w miejscowości Grocholice (zabudowana),
11. dz. nr 154/2 o pow. 1,3600 ha – pod szkołą w miejscowości Sadowie – trwały zarząd (zabudowana),
12. dz. nr 154/5 o pow. 1,1920 ha – pod byłą szkołą w miejscowości Grocholice (zabudowana),
13. dz. nr 196/3 o pow. 0,0700 ha – pod świetlicą w miejscowości Rżuchów (zabudowana),
14. dz. nr 407/2 o pow. 0,7700 ha – pod wysypiskiem śmieci w miejscowości Grocholice,
15. dz. nr 49/6 o pow. 0,5600 ha – pod boiskiem sportowym w miejscowości Jacentów,
16. dz. nr 179/38 o pow. 0,1900 ha – skwerek zieleni na osiedlu Jacentów I,
17. dz. nr 179/22 o pow. 0,0063 ha – droga na osiedlu Jacentów I (zurbanizowana),
18. dz. nr 179/85 o pow. 0,0200 ha – ścieżka na osiedlu Jacentów I,
19. dz. nr 164/8 o pow. 0,1630 ha – pod budynkiem urzędu Gminy w Sadowiu (zabudowana),
20. dz. nr 164/6 o pow. 0,1580 ha – pod budynkiem B-OKGS w Sadowiu (zabudowana),
21. dz. nr 164/3 o pow. 0,1400 ha – pod budynkiem Ośrodka Zdrowia w Sadowiu (zabudowana),
22. dz. nr 164/2 o pow. 0,4880 ha – parking za Ośrodkiem Zdrowia w Sadowiu (zurbanizowana),
23. dz. nr 150/5 o pow. 0,1600 ha – pod hydrofornią w Sadowiu (zabudowana),



24. dz. nr 150/4 o pow. 0,0800 ha – droga do hydroforni w Sadowiu (zurbanizowana),
25. dz. nr 49/26 o pow. 0,0276 ha – pod stacją trafo w miejscowości Jacentów II,
26. dz. nr 49/39 o pow. 0,7511 ha – droga osiedlowa w miejscowości Jacentów II (zurbanizowana),
27. dz. nr 49/61 o pow. 0,0818 ha – pas drogowy w miejscowości Jacentów II,
28. dz. nr 179/103 o pow. 0,0175 ha – pas drogowy w miejscowości Jacentów I,
29. dz. nr 179/104 o pow. 0,0372 ha – pod stacją trafo w miejscowości Jacentów I,
30. dz. nr 49/85 o pow. 0,5771 ha – pod boiskiem sportowym w miejscowości Jacentów,
31. dz. nr 89/3 o pow. 0,0613 ha – droga osiedlowa w miejscowości Jacentów III (zurbanizowana),
32. dz. nr 89/25 o pow. 0,2141 ha – droga osiedlowa w miejscowości Jacentów III (zurbanizowana),
33. dz. nr 309/2 o pow. 0,0200 ha – droga lokalna w Sadowiu (zurbanizowana),
34. dz. nr 169/2 o pow. 0,0466 ha – parking przy Urzędzie Gminy w Sadowiu (zurbanizowana),
35. dz. nr 164/4 o pow. 0,0561 ha – udział wynoszący 2070/9042 części pod budynkiem wielofunkcyjnym w Sadowiu (zabudowana),
36. dz. nr 48/2 o pow. 0,2093 ha – droga lokalna w miejscowości Jacentów III (zurbanizowana),
37. dz. nr 1024 o pow. 0,2700 ha - działka skomunalizowana po byłym Kółku Rolniczym w miejscowości Zochcin,
38. dz. nr 1056 o pow. 0,0600 ha – działka skomunalizowana po byłym składzie buraków cukrowych w miejscowości Porudzie,
39. dz. nr 32 o pow. 0,2100 ha – droga gminna nr 4242027 w miejscowości Szczucice,
40. dz. nr 391 o pow. 0,1700 ha – skomunalizowana, położona w miejscowości Czerwona Góra,
41. dz. nr 64/1 o pow. 0,0754 ha – wykupiona od A. Grzesik pod przebudowę drogi gminnej w miejscowości Truskolasy (zurbanizowana),
42. dz. nr 164/7 o pow. 0,0230 ha – skomunalizowana, plac przed budynkiem B-OKGS (droga),
43. dz. nr 166 o pow. 0,0400 ha – nabyta przez zasiedzenie, plac przed budynkiem B-OKGS (zabudowana),
44. dz. nr 167 o pow. 0,0700 ha – nabyta przez zasiedzenie, plac przed budynkiem B-OKGS (droga),
45. dz. nr 168 o pow. 0,0100 ha – nabyta przez zasiedzenie, plac przed budynkiem B-OKGS (droga),
46. dz. nr 50/1 o pow. 0,9200 ha – skomunalizowana, położona w miejscowości Biskupice (zabudowana),
47. dz. nr 50/2 o pow. 0,1100 ha – skomunalizowana, położona w miejscowości Biskupice (zabudowana),
48. dz. nr 194/1 o pow. 0,0800 ha – skomunalizowana, położona w miejscowości Rżuchów (zabudowana),
49. dz. nr 49/87 o pow. 0,0696 ha – przy boisku sportowym w miejscowości Jacentów,

50. dz. nr 10/51 o pow. 0,0202 ha – droga dojazdowa w miejscowości Bogusławice,
51. dz. nr 10/49 o pow. 0,0402 ha – droga dojazdowa w miejscowości Bogusławice,
52. dz. nr 43/1 o pow. 0,2194 ha – wchodzi w skład gospodarstwa rolnego nabytego jako spadek po D. Waga, położona w miejscowości Ruszkowiec,
53. dz. nr 305/1 o pow. 0,1489 ha - wchodzi w skład gospodarstwa rolnego nabytego jako spadek po D. Waga, położona w miejscowości Ruszkowiec,
54. dz. nr 276 o pow. 0,2500 ha – nabyta w ramach spadku po p. T. Kaczmarczyku, położona w miejscowości Łężyce (rolna),
55. dz. nr 351 o pow. 0,4700 ha - nabyta w ramach spadku po p. T. Kaczmarczyku, położona w miejscowości Łężyce (rolna),
56. dz. nr 353 o pow. 0,2600 ha - nabyta w ramach spadku po p. T. Kaczmarczyku, położona w miejscowości Łężyce (rolna),
57. dz. nr 784 o pow. 0,2600 ha - nabyta w ramach spadku po p. T. Kaczmarczyku, położona w miejscowości Truskolasy (las),
58. dz. nr 1008 o pow. 0,1600 ha - nabyta w ramach spadku po p. T. Kaczmarczyku, położona w miejscowości Truskolasy (las),
59. dz. nr 192/2 o pow. 0,0681 ha - wydzielona pod poszerzenie drogi gminnej zgodnie z MPZP za odszkodowaniem, położona w miejscowości Sadowie,
60. dz. nr 76/4 o pow. 0,0177 ha położona w Zochcinie - przekazana w drodze darowizny pod budowę drogi w Zochcinie,
61. dz. nr 91/4 o pow. 0,0190 ha położona w Zochcinie - przekazana w drodze darowizny pod budowę drogi w Zochcinie,
62. dz. nr 80/7 o pow. 0,0191 ha położona w Zochcinie - przekazana w drodze darowizny pod budowę drogi w Zochcinie,
63. dz. nr 92/8 o pow. 0,0476 ha położona w Zochcinie - przekazana w drodze darowizny pod budowę drogi w Zochcinie,
64. dz. nr 65/4 o pow. 0,0223 ha położona w Zochcinie - przekazana w drodze darowizny pod budowę drogi w Zochcinie,
65. dz. nr 88/5 o pow. 0,0235 ha położona w Zochcinie - przekazana w drodze darowizny pod budowę drogi w Zochcinie,
66. dz. nr 83/4 o pow. 0,0181 ha położona w Zochcinie - przekazana w drodze darowizny pod budowę drogi w Zochcinie,
67. dz. nr 94/4 o pow. 0,0170 ha położona w Zochcinie - przekazana w drodze darowizny pod budowę drogi w Zochcinie,

68. dz. nr 63/3 o pow. 0,0217 ha położona w Zochcinie - przekazana w drodze darowizny pod budowę drogi w Zochcinie,
69. dz. nr 82/6 o pow. 0,0234 ha położona w Zochcinie - przekazana w drodze darowizny pod budowę drogi w Zochcinie,
70. dz. nr 85/4 o pow. 0,0255 ha położona w Zochcinie - przekazana w drodze darowizny pod budowę drogi w Zochcinie,
71. dz. nr 86/4 o pow. 0,0124 ha położona w Zochcinie - przekazana w drodze darowizny pod budowę drogi w Zochcinie,
72. dz. nr 61/4 o pow. 0,0155 ha położona w Zochcinie - przekazana w drodze darowizny pod budowę drogi w Zochcinie,
73. dz. nr 62/8 o pow. 0,0399 ha położona w Zochcinie - przekazana w drodze darowizny pod budowę drogi w Zochcinie,
74. dz. nr 1038/2 o pow. 0,0281 ha położona w Zochcinie - przekazana w drodze darowizny pod budowę drogi w Zochcinie,
75. dz. nr 73/4 o pow. 0,0307 ha położona w Zochcinie - przekazana w drodze darowizny pod budowę drogi w Zochcinie,
76. dz. nr 90/4 o pow. 0,0164 ha położona w Zochcinie - przekazana w drodze darowizny pod budowę drogi w Zochcinie,
77. dz. nr 93/4 o pow. 0,0314 ha położona w Zochcinie - przekazana w drodze darowizny pod budowę drogi w Zochcinie,
78. dz. nr 95/4 o pow. 0,0408 ha położona w Zochcinie - przekazana w drodze darowizny pod budowę drogi w Zochcinie,
79. dz. nr 74/9 o pow. 0,0161 ha położona w Zochcinie - przekazana w drodze darowizny pod budowę drogi w Zochcinie,
80. dz. nr 75/11 o pow. 0,0100 ha położona w Zochcinie - przekazana w drodze darowizny pod budowę drogi w Zochcinie,
81. dz. nr 74/12 o pow. 0,0169 ha położona w Zochcinie - przekazana w drodze darowizny pod budowę drogi w Zochcinie,
82. dz. nr 75/8 o pow. 0,0147 ha położona w Zochcinie - przekazana w drodze darowizny pod budowę drogi w Zochcinie,
83. dz. nr 71/4 o pow. 0,0131 ha położona w Zochcinie - przekazana w drodze darowizny pod budowę drogi w Zochcinie,
84. dz. nr 72/4 o pow. 0,0025 ha położona w Zochcinie - przekazana w drodze darowizny pod budowę drogi w Zochcinie,

85. dz. nr 78/4 o pow. 0,0192 ha położona w Zochcinie - przekazana w drodze darowizny pod budowę drogi w Zochcinie,
86. dz. nr 87/4 o pow. 0,0192 ha położona w Zochcinie - przekazana w drodze darowizny pod budowę drogi w Zochcinie,
87. dz. nr 214/2 o pow. 0,3000 ha położona w miejscowości Niemienicach – skomunalizowana (rolna),
88. dz. nr 143/4 o pow. 0,0138 ha położona w miejscowości Obręczna, wydzielona i wykupiona od P. Iskry (droga),
89. dz. nr 290/6 o pow. 0,0252 ha położona w miejscowości Wszzechświęte, wydzielona i odkupiona od W. Garonia (droga),
90. dz. nr 179/111 o pow. 0,0021 ha położona w miejscowości Jacentów, stanowi drogę na osiedlu Jacentów I,
91. dz. nr 179/113 o pow. 0,0005 ha położona w miejscowości Jacentów, stanowi drogę na osiedlu Jacentów I,
92. dz. nr 179/115 o pow. 0,9150 ha położona w miejscowości Jacentów, stanowi drogę na osiedlu Jacentów I,
93. dz. nr 192/3 o pow. 0,2919 ha – przejęta od p. Wiśniosza, położona w Sadowiu (droga),
94. dz. nr 69/4 o pow. 0,0165 ha położona w Zochcinie – przekazana w drodze darowizny pod budowę drogi w Zochcinie,
95. dz. nr 79/6 o pow. 0,0199 ha położona w Zochcinie – przekazana w drodze darowizny pod budowę drogi w Zochcinie,
96. dz. nr 89/4 o pow. 0,0175 ha położona w Zochcinie – przekazana w drodze darowizny pod budowę drogi w Zochcinie,
97. dz. nr 425 o pow. 0,0600 ha położona w miejscowości Gołoszyce (gmina Baćkowice) - wykupiona pod zbiorniki wyrównawcze dla wodociągów w miejscowości Łężyce,
98. dz. nr 232/2 o pow. 0,0280 ha położona w miejscowości Rżuchów - wydzielona i odkupiona od p. M. Myszonej – Tarnowskiej pod budowę drogi,
99. dz. nr 275/1 o pow. 0,1113 ha położona w miejscowości Niemienice – wydzielona i odkupiona od p. R. Szybalskiego pod budowę drogi,
100. dz. nr 35 o pow. 0,5300 ha położona w miejscowości Czerwona Góra – skomunalizowana działka drogowa,
101. dz. nr 135 o pow. 0,0900 ha położona w miejscowości Czerwona Góra – skomunalizowana działka drogowa,

102. dz. nr 148 o pow. 0,5700 ha położona w miejscowości Czerwona Góra – skomunalizowana działka drogowa,
103. dz. nr 174 o pow. 1,1000 ha położona w miejscowości Czerwona Góra – skomunalizowana działka drogowa,
104. dz. nr 239 o pow. 0,1100 ha położona w miejscowości Czerwona Góra – skomunalizowana działka drogowa,
105. dz. nr 265 o pow. 0,2000 ha położona w miejscowości Czerwona Góra – skomunalizowana działka drogowa,
106. dz. nr 285 o pow. 0,1200 ha położona w miejscowości Czerwona Góra – skomunalizowana działka drogowa,
107. dz. nr 293 o pow. 0,0500 ha położona w miejscowości Czerwona Góra – skomunalizowana działka drogowa,
108. dz. nr 305 o pow. 0,3200 ha położona w miejscowości Czerwona Góra – skomunalizowana działka drogowa,
109. dz. nr 328 o pow. 0,2400 ha położona w miejscowości Czerwona Góra – skomunalizowana działka drogowa,
110. dz. nr 351 o pow. 0,1300 ha położona w miejscowości Czerwona Góra – skomunalizowana działka drogowa,
111. dz. nr 361 o pow. 0,1900 ha położona w miejscowości Czerwona Góra – skomunalizowana działka drogowa,
112. dz. nr 368 o pow. 0,0900 ha położona w miejscowości Czerwona Góra – skomunalizowana działka drogowa,
113. dz. nr 374 o pow. 0,0400 ha położona w miejscowości Czerwona Góra – skomunalizowana działka drogowa,
114. dz. nr 393 o pow. 0,0500 ha położona w miejscowości Czerwona Góra – skomunalizowana działka drogowa,
115. dz. nr 410 o pow. 0,0900 ha położona w miejscowości Czerwona Góra – skomunalizowana działka drogowa,
116. dz. nr 411 o pow. 0,0100 ha położona w miejscowości Czerwona Góra – skomunalizowana działka drogowa,
117. dz. nr 478 o pow. 0,1500 ha położona w miejscowości Czerwona Góra – skomunalizowana działka drogowa,
118. dz. nr 508 o pow. 0,0500 ha położona w miejscowości Czerwona Góra – skomunalizowana działka drogowa,

119. dz. nr 509 o pow. 0,1100 ha położona w miejscowości Czerwona Góra – skomunalizowana działka drogowa,
120. dz. nr 654 o pow. 0,1700 ha położona w miejscowości Czerwona Góra – skomunalizowana działka drogowa,
121. dz. nr 864 o pow. 0,1000 ha położona w miejscowości Czerwona Góra – skomunalizowana działka drogowa,
122. dz. nr 871 o pow. 0,0700 ha położona w miejscowości Czerwona Góra – skomunalizowana działka drogowa,
123. dz. nr 882 o pow. 0,1200 ha położona w miejscowości Czerwona Góra – skomunalizowana działka drogowa,
124. dz. nr 894 o pow. 0,3100 ha położona w miejscowości Czerwona Góra – skomunalizowana działka drogowa,
125. dz. nr 907 o pow. 0,0700 ha położona w miejscowości Czerwona Góra – skomunalizowana działka drogowa,
126. dz. nr 908 o pow. 0,4600 ha położona w miejscowości Czerwona Góra – skomunalizowana działka drogowa,
127. dz. nr 922 o pow. 0,0600 ha położona w miejscowości Czerwona Góra – skomunalizowana działka drogowa,
128. dz. nr 945 o pow. 0,2300 ha położona w miejscowości Czerwona Góra – skomunalizowana działka drogowa,
129. dz. nr 956 o pow. 0,1600 ha położona w miejscowości Czerwona Góra – skomunalizowana działka drogowa,
130. dz. nr 976 o pow. 0,2700 ha położona w miejscowości Czerwona Góra – skomunalizowana działka drogowa,
131. dz. nr 998 o pow. 0,1200 ha położona w miejscowości Czerwona Góra – skomunalizowana działka drogowa,
132. dz. nr 1026 o pow. 0,1000 ha położona w miejscowości Czerwona Góra – skomunalizowana działka drogowa,
133. dz. nr ewid. 17 o pow. 0,0500 ha położona w miejscowości Zwola – skomunalizowana działka drogowa,
134. dz. nr ewid. 45 o pow. 0,3200 ha położona w miejscowości Zwola – skomunalizowana działka drogowa,
135. dz. nr ewid. 47 o pow. 0,1900 ha położona w miejscowości Zwola – skomunalizowana działka drogowa,

136. dz. nr ewid. 76 o pow. 0,7100 ha położona w miejscowości Zwola – skomunalizowana działka drogowa,
137. działka nr ewid. 152 o pow. 1,1000 ha położona w miejscowości Zwola – skomunalizowana działka drogowa,
138. dz. nr ewid. 180/1 o pow. 0,4945 ha położona w miejscowości Zwola – skomunalizowana działka drogowa,
139. dz. nr ewid. 182 o pow. 0,0700 ha położona w miejscowości Zwola – skomunalizowana działka drogowa,
140. dz. nr ewid. 209 o pow. 0,1000 ha położona w miejscowości Zwola – skomunalizowana działka drogowa,
141. dz. nr ewid. 212 o pow. 0,2200 ha położona w miejscowości Zwola – skomunalizowana działka drogowa,
142. dz. nr ewid. 215 o pow. 0,2000 ha położona w miejscowości Zwola – skomunalizowana działka drogowa,
143. dz. nr ewid. 224 o pow. 0,4100 ha położona w miejscowości Zwola – skomunalizowana działka drogowa,
144. dz. nr ewid. 251 o pow. 0,0100 ha położona w miejscowości Zwola – skomunalizowana działka drogowa,
145. dz. nr ewid. 258 o pow. 0,0900 ha położona w miejscowości Zwola – skomunalizowana działka drogowa,
146. dz. nr ewid. 304 o pow. 0,1500 ha położona w miejscowości Zwola – skomunalizowana działka drogowa,
147. dz. nr ewid. 359 o pow. 0,0500 ha położona w miejscowości Zwola – skomunalizowana działka drogowa,
148. dz. nr ewid. 365 o pow. 0,1100 ha położona w miejscowości Zwola – skomunalizowana działka drogowa,
149. dz. nr ewid. 380 o pow. 0,0100 ha położona w miejscowości Zwola – skomunalizowana działka drogowa,
150. dz. nr ewid. 444 o pow. 0,1700 ha położona w miejscowości Zwola – skomunalizowana działka drogowa,
151. dz. nr ewid. 483 o pow. 0,6600 ha położona w miejscowości Zwola – skomunalizowana działka drogowa,
152. dz. nr ewid. 484 o pow. 0,1700 ha położona w miejscowości Zwola – skomunalizowana działka drogowa,

153. dz. nr ewid. 492 o pow. 0,1400 ha położona w miejscowości Zwola – skomunalizowana działka drogowa,
154. dz. nr ewid. 518 o pow. 0,1700 ha położona w miejscowości Zwola – skomunalizowana działka drogowa,
155. dz. nr ewid. 538 o pow. 0,3500 ha położona w miejscowości Zwola – skomunalizowana działka drogowa,
156. dz. nr ewid. 554 o pow. 0,4200 ha położona w miejscowości Zwola – skomunalizowana działka drogowa,
157. dz. nr ewid. 600 o pow. 0,1500 ha położona w miejscowości Zwola – skomunalizowana działka drogowa,
158. dz. nr ewid. 603 o pow. 0,0100 ha położona w miejscowości Zwola – skomunalizowana działka drogowa,
159. dz. nr ewid. 18 o pow. 0,1000 ha położona w miejscowości Zochcin - skomunalizowana działka drogowa,
160. dz. nr ewid. 32 o pow. 0,5700 ha położona w miejscowości Zochcin - skomunalizowana działka drogowa,
161. dz. nr ewid. 49/1 o pow. 0,0046 ha położona w miejscowości Zochcin - skomunalizowana działka drogowa,
162. dz. nr ewid. 49/2 o pow. 0,0119 ha położona w miejscowości Zochcin - skomunalizowana działka drogowa,
163. dz. nr ewid. 49/4 o pow. 0,0085 ha położona w miejscowości Zochcin - skomunalizowana działka drogowa,
164. dz. nr ewid. 49/5 o pow. 0,0240 ha położona w miejscowości Zochcin - skomunalizowana działka drogowa,
165. dz. nr ewid. 49/6 o pow. 0,0455 ha położona w miejscowości Zochcin - skomunalizowana działka drogowa,
166. dz. nr ewid. 96 o pow. 0,2000 ha, położona w miejscowości Zochcin - skomunalizowana działka drogowa,
167. dz. nr ewid. 118 o pow. 0,1200 ha położona w miejscowości Zochcin - skomunalizowana działka drogowa,
168. dz. nr ewid. 126 o pow. 0,0800 ha położona w miejscowości Zochcin - skomunalizowana działka drogowa,
169. dz. nr ewid. 176 o pow. 0,0800 ha położona w miejscowości Zochcin - skomunalizowana działka drogowa,



170. dz. nr ewid. 188 o pow. 0,0600 ha położona w miejscowości Zochcin - skomunalizowana działka drogowa,
171. dz. nr ewid. 231 o pow. 0,1200 ha położona w miejscowości Zochcin - skomunalizowana działka drogowa,
172. dz. nr ewid. 260 o pow. 0,2600 ha położona w miejscowości Zochcin - skomunalizowana działka drogowa,
173. dz. nr ewid. 270 o pow. 0,0500 ha położona w miejscowości Zochcin - skomunalizowana działka drogowa,
174. dz. nr ewid. 342 o pow. 0,1900 ha położona w miejscowości Zochcin - skomunalizowana działka drogowa,
175. dz. nr ewid. 357 o pow. 0,4600 ha położona w miejscowości Zochcin - skomunalizowana działka drogowa,
176. dz. nr ewid. 459 o pow. 0,1000 ha położona w miejscowości Zochcin - skomunalizowana działka drogowa,
177. dz. nr ewid. 460 o pow. 0,2500 ha położona w miejscowości Zochcin - skomunalizowana działka drogowa,
178. dz. nr ewid. 495 o pow. 0,0500 ha położona w miejscowości Zochcin - skomunalizowana działka drogowa,
179. dz. nr ewid. 504 o pow. 0,4400 ha położona w miejscowości Zochcin - skomunalizowana działka drogowa,
180. dz. nr ewid. 518 o pow. 0,0400 ha położona w miejscowości Zochcin - skomunalizowana działka drogowa,
181. dz. nr ewid. 538 o pow. 0,1400 ha położona w miejscowości Zochcin - skomunalizowana działka drogowa,
182. dz. nr ewid. 539 o pow. 0,2700 ha położona w miejscowości Zochcin - skomunalizowana działka drogowa,
183. dz. nr ewid. 554 o pow. 0,1900 ha położona w miejscowości Zochcin - skomunalizowana działka drogowa,
184. dz. nr ewid. 555 o pow. 0,1500 ha położona w miejscowości Zochcin - skomunalizowana działka drogowa,
185. dz. nr ewid. 563 o pow. 0,1400 ha położona w miejscowości Zochcin - skomunalizowana działka drogowa,
186. dz. nr ewid. 585 o pow. 0,1900 ha położona w miejscowości Zochcin - skomunalizowana działka drogowa,

187. dz. nr ewid. 624 o pow. 0,2800 ha położona w miejscowości Zochcin - skomunalizowana działka drogowa,
188. dz. nr ewid. 660 o pow. 0,1600 ha położona w miejscowości Zochcin - skomunalizowana działka drogowa,
189. dz. nr ewid. 709 o pow. 0,2800 ha położona w miejscowości Zochcin - skomunalizowana działka drogowa,
190. dz. nr ewid. 710 o pow. 0,3200 ha położona w miejscowości Zochcin - skomunalizowana działka drogowa,
191. dz. nr ewid. 719 o pow. 0,0100 ha położona w miejscowości Zochcin - skomunalizowana działka drogowa,
192. dz. nr ewid. 725 o pow. 0,0200 ha położona w miejscowości Zochcin - skomunalizowana działka drogowa,
193. dz. nr ewid. 737 o pow. 0,2000 ha położona w miejscowości Zochcin - skomunalizowana działka drogowa,
194. dz. nr ewid. 895 o pow. 0,0400 ha położona w miejscowości Zochcin - skomunalizowana działka drogowa,
195. dz. nr ewid. 896 o pow. 0,3900 ha położona w miejscowości Zochcin - skomunalizowana działka drogowa,
196. dz. nr ewid. 897 o pow. 0,3200 ha położona w miejscowości Zochcin - skomunalizowana działka drogowa,
197. dz. nr ewid. 898 o pow. 0,5300 ha położona w miejscowości Zochcin - skomunalizowana działka drogowa,
198. dz. nr ewid. 907 o pow. 0,0700 ha położona w miejscowości Zochcin - skomunalizowana działka drogowa,
199. dz. nr ewid. 929 o pow. 0,0800 ha położona w miejscowości Zochcin - skomunalizowana działka drogowa,
200. dz. nr ewid. 943 o pow. 0,1800 ha położona w miejscowości Zochcin - skomunalizowana działka drogowa,
201. dz. nr ewid. 984 o pow. 0,2400 ha położona w miejscowości Zochcin - skomunalizowana działka drogowa,
202. dz. nr ewid. 1018 o pow. 0,7000 ha położona w miejscowości Zochcin - skomunalizowana działka drogowa,
203. dz. nr ewid. 1059 o pow. 0,0600 ha położona w miejscowości Zochcin - skomunalizowana działka drogowa,

204. dz. nr ewid. 6 o pow. 0,0700 ha położona w miejscowości Rżuchów – skomunalizowana działka drogowa,
205. dz. nr ewid. 17 o pow. 0,1200 ha położona w miejscowości Rżuchów – skomunalizowana działka drogowa,
206. dz. nr ewid. 47 o pow. 0,1800 ha położona w miejscowości Rżuchów – skomunalizowana działka drogowa,
207. dz. nr ewid. 54 o pow. 0,1200 ha położona w miejscowości Rżuchów – skomunalizowana działka drogowa,
208. dz. nr ewid. 101 o pow. 0,0400 ha położona w miejscowości Rżuchów – skomunalizowana działka drogowa,
209. dz. nr ewid. 151 o pow. 0,0200 ha położona w miejscowości Rżuchów – skomunalizowana działka drogowa,
210. dz. nr ewid. 160/1 o pow. 0,6124 ha położona w miejscowości Rżuchów – skomunalizowana działka drogowa,
211. dz. nr ewid. 231 o pow. 0,1000 ha położona w miejscowości Rżuchów – skomunalizowana działka drogowa,
212. dz. nr ewid. 247 o pow. 0,2000 ha położona w miejscowości Rżuchów – skomunalizowana działka drogowa,
213. dz. nr ewid. 249 o pow. 0,2100 ha położona w miejscowości Rżuchów – skomunalizowana działka drogowa,
214. dz. nr ewid. 29 o pow. 0,2200 ha położona w miejscowości Ruszkowiec – skomunalizowana działka drogowa,
215. dz. nr ewid. 83/2 o pow. 0,1200 ha położona w miejscowości Ruszkowiec – skomunalizowana działka drogowa,
216. dz. nr ewid. 84/2 o pow. 1,0500 ha położona w miejscowości Ruszkowiec – skomunalizowana działka drogowa,
217. dz. nr ewid. 134 o pow. 0,0100 ha położona w miejscowości Ruszkowiec – skomunalizowana działka drogowa,
218. dz. nr ewid. 179 o pow. 0,2700 ha położona w miejscowości Ruszkowiec – skomunalizowana działka drogowa,
219. dz. nr ewid. 313 o pow. 0,1100 ha położona w miejscowości Ruszkowiec – skomunalizowana działka drogowa,
220. dz. nr ewid. 23 o pow. 0,4000 ha położona w miejscowości Szczucice – skomunalizowana działka leśna,

221. dz. nr ewid. 70 o pow. 0,7500 ha położona w miejscowości Szczucice – skomunalizowana działka stanowiąca grunty orne (0,3400 ha), sad (0,3700 ha), pastwisko (0,0400 ha),
222. dz. nr ewid. 82 o pow. 5,0900 ha położona w miejscowości Szczucice – skomunalizowana działka stanowiąca grunty orne (4,2800 ha), grunty rolne zabudowane (0,2300 ha), pastwisko (0,5800 ha),
223. dz. nr ewid. 129 o pow. 0,0400 ha położona w miejscowości Szczucice – skomunalizowana działka stanowiąca pastwisko,
224. dz. nr ewid. 1 o pow. 0,1000 ha położona w miejscowości Szczucice - skomunalizowana działka drogowa,
225. dz. nr ewid. 15 o pow. 0,1500 ha położona w miejscowości Szczucice - skomunalizowana działka drogowa,
226. dz. nr ewid. 21 o pow. 0,1700 ha położona w miejscowości Szczucice - skomunalizowana działka drogowa,
227. dz. nr ewid. 25 o pow. 0,1800 ha położona w miejscowości Szczucice - skomunalizowana działka drogowa,
228. dz. nr ewid. 45 o pow. 0,1900 ha położona w miejscowości Szczucice - skomunalizowana działka drogowa,
229. dz. nr ewid. 46/2 o pow. 0,0700 ha położona w miejscowości Szczucice - skomunalizowana działka drogowa,
230. dz. nr ewid. 51 o pow. 0,7700 ha położona w miejscowości Szczucice - skomunalizowana działka drogowa,
231. dz. nr ewid. 110 o pow. 0,2200 ha położona w miejscowości Szczucice - skomunalizowana działka drogowa,
232. dz. nr ewid. 82 o pow. 0,1300 ha położona w miejscowości Małoszyce – działka zabudowana (zlewnia mleka) nabyta od Okręgowej Spółdzielni Mleczarskiej w Opatowie,
233. dz. nr ewid. 549 o pow. 0,1100 ha położona w miejscowości Sadowie – działka zabudowana (zlewnia mleka) nabyta od Okręgowej Spółdzielni Mleczarskiej w Opatowie,
234. dz. nr ewid. 57 o pow. 0,0700 ha położona w miejscowości Bukowiany – skomunalizowana leśna,
235. dz. nr ewid. 58 o pow. 0,6500 ha położona w miejscowości Bukowiany – skomunalizowana działka drogowa,
236. dz. nr ewid. 16 o pow. 0,0600 ha położona w miejscowości Bukowiany – skomunalizowana stanowiąca łąkę i las,

237. dz. nr ewid. 26 o pow. 0,2100 ha położona w miejscowości Bukowiany – skomunalizowana działka drogowa,
238. dz. nr ewid. 46 o pow. 0,2500 ha położona w miejscowości Bukowiany – skomunalizowana działka drogowa,
239. dz. nr ewid. 50 o pow. 0,3800 ha położona w miejscowości Bukowiany – skomunalizowana działka drogowa,
240. dz. nr ewid. 62 o pow. 0,0300 ha położona w miejscowości Bukowiany – skomunalizowana działka drogowa,
241. dz. nr ewid. 67 o pow. 0,5400 ha położona w miejscowości Bukowiany – skomunalizowana działka drogowa,
242. dz. nr ewid. 68 o pow. 0,3900 ha położona w miejscowości Bukowiany – skomunalizowana działka drogowa,
243. dz. nr ewid. 76 o pow. 0,0500 ha położona w miejscowości Bukowiany – skomunalizowana działka drogowa,
244. dz. nr ewid. 79 o pow. 0,4500 ha położona w miejscowości Bukowiany – skomunalizowana działka drogowa,
245. dz. nr ewid. 100 o pow. 0,2400 ha położona w miejscowości Bukowiany – skomunalizowana działka drogowa,
246. dz. nr ewid. 117 o pow. 0,0200 ha położona w miejscowości Bukowiany – skomunalizowana działka drogowa,
247. dz. nr ewid. 147 o pow. 0,0200 ha położona w miejscowości Bukowiany – skomunalizowana działka drogowa,
248. dz. nr ewid. 203 o pow. 0,0400 ha położona w miejscowości Bukowiany – skomunalizowana działka drogowa,
249. dz. nr ewid. 216 o pow. 0,2200 ha położona w miejscowości Bukowiany – skomunalizowana działka drogowa,
250. dz. nr ewid. 220 o pow. 0,2000 ha położona w miejscowości Bukowiany – skomunalizowana działka drogowa,
251. dz. nr ewid. 287 o pow. 0,7200 ha położona w miejscowości Bukowiany – skomunalizowana działka drogowa,
252. dz. nr ewid. 348 o pow. 0,2400 ha położona w miejscowości Bukowiany – skomunalizowana działka drogowa,
253. dz. nr ewid. 6 o pow. 0,0600 ha położona w miejscowości Biskupice – skomunalizowana działka drogowa,

254. dz. nr ewid. 33/2 o pow. 0,1700 ha położona w miejscowości Biskupice – skomunalizowana działka drogowa,
255. dz. nr ewid. 33/4 o pow. 0,1156 ha położona w miejscowości Biskupice – skomunalizowana działka drogowa,
256. dz. nr ewid. 47 o pow. 0,0700 ha położona w miejscowości Biskupice – skomunalizowana działka drogowa,
257. dz. nr ewid. 56/2 o pow. 0,0600 ha położona w miejscowości Biskupice – skomunalizowana działka drogowa,
258. dz. nr ewid. 57 o pow. 0,0300 ha położona w miejscowości Biskupice – skomunalizowana działka drogowa,
259. dz. nr ewid. 69 o pow. 0,2000 ha położona w miejscowości Biskupice – skomunalizowana działka drogowa,
260. dz. nr ewid. 95 o pow. 0,1300 ha położona w miejscowości Biskupice – skomunalizowana działka drogowa,
261. dz. nr ewid. 97 o pow. 0,0400 ha położona w miejscowości Biskupice – skomunalizowana działka drogowa,
262. dz. nr ewid. 109 o pow. 0,4800 ha położona w miejscowości Biskupice – skomunalizowana działka drogowa,
263. dz. nr ewid. 111 o pow. 0,0600 ha położona w miejscowości Biskupice – skomunalizowana działka drogowa,
264. dz. nr ewid. 121 o pow. 0,0200 ha położona w miejscowości Biskupice – skomunalizowana działka drogowa,
265. dz. nr ewid. 137 o pow. 0,4500 ha położona w miejscowości Biskupice – skomunalizowana działka drogowa,
266. dz. nr ewid. 167 o pow. 0,3700 ha położona w miejscowości Biskupice – skomunalizowana działka drogowa,
267. dz. nr ewid. 192 o pow. 0,2000 ha położona w miejscowości Biskupice – skomunalizowana działka drogowa,
268. dz. nr ewid. 193/1 o pow. 0,0900 ha położona w miejscowości Biskupice – skomunalizowana działka drogowa,
269. dz. nr ewid. 193/2 o pow. 0,1600 ha położona w miejscowości Biskupice – skomunalizowana działka drogowa,
270. dz. nr ewid. 194 o pow. 0,1800 ha położona w miejscowości Biskupice – skomunalizowana działka drogowa.

271. dz. nr ewid. 16/2 o pow. 0,4120 ha położona w miejscowości Małoszyce – skomunalizowana działka drogowa,
272. dz. nr ewid. 31 o pow. 0,1600 ha położona w miejscowości Małoszyce - skomunalizowana działka drogowa,
273. dz. nr ewid. 62 o pow. 0,1900 ha położona w miejscowości Małoszyce - skomunalizowana działka drogowa,
274. dz. nr ewid. 65 o pow. 0,1900 ha położona w miejscowości Małoszyce - skomunalizowana działka drogowa,
275. dz. nr ewid. 77/1 o pow. 0,0700 ha położona w miejscowości Małoszyce - skomunalizowana działka drogowa,
276. dz. nr ewid. 77/2 o pow. 1,0700 ha położona w miejscowości Małoszyce - skomunalizowana działka drogowa,
277. dz. nr ewid. 141 o pow. 0,5400 ha położona w miejscowości Małoszyce - skomunalizowana działka drogowa,
278. dz. nr ewid. 194 o pow. 0,3100 ha położona w miejscowości Małoszyce - skomunalizowana działka drogowa,
279. dz. nr ewid. 197 o pow. 0,2200 ha położona w miejscowości Małoszyce - skomunalizowana działka drogowa,
280. dz. nr ewid. 206 o pow. 0,8500 ha położona w miejscowości Małoszyce - skomunalizowana działka drogowa,
281. dz. nr ewid. 233 o pow. 0,1000 ha położona w miejscowości Małoszyce - skomunalizowana działka drogowa,
282. dz. nr ewid. 234 o pow. 0,0300 ha położona w miejscowości Małoszyce - skomunalizowana działka drogowa,
283. dz. nr ewid. 246 o pow. 0,0200 ha położona w miejscowości Małoszyce - skomunalizowana działka drogowa,
284. dz. nr ewid. 251 o pow. 0,0200 ha położona w miejscowości Małoszyce - skomunalizowana działka drogowa,
285. dz. nr ewid. 252 o pow. 0,0400 ha położona w miejscowości Małoszyce - skomunalizowana działka drogowa,
286. dz. nr ewid. 21 o pow. 0,0100 ha położona w miejscowości Michałów - skomunalizowana działka drogowa,
287. dz. nr ewid. 76/1 o pow. 0,7700 ha położona w miejscowości Michałów - skomunalizowana działka drogowa,

288. dz. nr ewid. 165 o pow. 0,2000 ha położona w miejscowości Michałów - skomunalizowana działka drogowa,
289. dz. nr ewid. 176 o pow. 0,3200 ha położona w miejscowości Michałów – skomunalizowana działka stanowiąca pastwisko (0,2700 ha) i grunty pod wodami powierzchniowymi stojącymi (0,0500 ha),
290. dz. nr ewid. 177 o pow. 0,2600 ha położona w miejscowości Michałów - skomunalizowana działka drogowa,
291. dz. nr ewid. 86 o pow. 0,0700 ha położona w miejscowości Grocholice – skomunalizowana działka stanowiąca grunty orne,
292. dz. nr ewid. 28 o pow. 0,4500 ha położona w miejscowości Grocholice - skomunalizowana działka drogowa,
293. dz. nr ewid. 35 o pow. 0,1900 ha położona w miejscowości Grocholice - skomunalizowana działka drogowa,
294. dz. nr ewid. 41 o pow. 0,0200 ha położona w miejscowości Grocholice - skomunalizowana działka drogowa,
295. dz. nr ewid. 97 o pow. 0,3100 ha położona w miejscowości Grocholice - skomunalizowana działka drogowa,
296. dz. nr ewid. 98 o pow. 0,5200 ha położona w miejscowości Grocholice - skomunalizowana działka drogowa,
297. dz. nr ewid. 100 o pow. 0,0700 ha położona w miejscowości Grocholice - skomunalizowana działka drogowa,
298. dz. nr ewid. 110 o pow. 0,0922 ha położona w miejscowości Grocholice - skomunalizowana działka drogowa,
299. dz. nr ewid. 120 o pow. 0,1000 ha położona w miejscowości Grocholice - skomunalizowana działka drogowa,
300. dz. nr ewid. 122 o pow. 0,0400 ha położona w miejscowości Grocholice - skomunalizowana działka drogowa,
301. dz. nr ewid. 179 o pow. 1,1100 ha położona w miejscowości Grocholice - skomunalizowana działka drogowa,
302. dz. nr ewid. 216 o pow. 0,4400 ha położona w miejscowości Grocholice - skomunalizowana działka drogowa,
303. dz. nr ewid. 239 o pow. 0,4300 ha położona w miejscowości Grocholice - skomunalizowana działka drogowa,



304. dz. nr ewid. 283 o pow. 0,0900 ha położona w miejscowości Grocholice - skomunalizowana działka drogowa,
305. dz. nr ewid. 293 o pow. 0,1400 ha położona w miejscowości Grocholice - skomunalizowana działka drogowa,
306. dz. nr ewid. 341 o pow. 0,3100 ha położona w miejscowości Grocholice - skomunalizowana działka drogowa,
307. dz. nr ewid. 21 o pow. 0,5800 ha położona w miejscowości Łężyce - skomunalizowana działka drogowa,
308. dz. nr ewid. 55 o pow. 0,4200 ha położona w miejscowości Łężyce - skomunalizowana działka drogowa,
309. dz. nr ewid. 72 o pow. 0,1500 ha położona w miejscowości Łężyce - skomunalizowana działka drogowa,
310. dz. nr ewid. 77 o pow. 0,0400 ha położona w miejscowości Łężyce - skomunalizowana działka drogowa,
311. dz. nr ewid. 89 o pow. 0,0500 ha położona w miejscowości Łężyce - skomunalizowana działka drogowa,
312. dz. nr ewid. 94 o pow. 0,3600 ha położona w miejscowości Łężyce - skomunalizowana działka drogowa,
313. dz. nr ewid. 138 o pow. 0,6500 ha położona w miejscowości Łężyce - skomunalizowana działka drogowa,
314. dz. nr ewid. 166 o pow. 0,0858 ha położona w miejscowości Łężyce - skomunalizowana działka drogowa,
315. dz. nr ewid. 247 o pow. 0,0400 ha położona w miejscowości Łężyce - skomunalizowana działka drogowa,
316. dz. nr ewid. 302/3 o pow. 0,0600 ha położona w miejscowości Łężyce - skomunalizowana działka drogowa,
317. dz. nr ewid. 1.1/1 o pow. 0,0600 ha, położona w miejscowości Bogusławice – skomunalizowana działka drogowa,
318. dz. nr ewid. 1.6 o pow. 0,1400 ha, położona w miejscowości Bogusławice – skomunalizowana działka drogowa,
319. dz. nr ewid. 1.10/3 o pow. 0,0282 ha, położona w miejscowości Bogusławice – skomunalizowana działka drogowa,
320. dz. nr ewid. 1.11 o pow. 0,2100 ha, położona w miejscowości Bogusławice – skomunalizowana działka drogowa,

321. dz. nr ewid. 1.25 o pow. 0,4200 ha, położona w miejscowości Bogusławice – skomunalizowana działka drogowa,
322. dz. nr ewid. 1.57 o pow. 0,0800 ha, położona w miejscowości Bogusławice – skomunalizowana działka stanowiąca grunty rolne zabudowane, pastwisko,
323. dz. nr ewid. 1.73 o pow. 0,1900 ha, położona w miejscowości Bogusławice – skomunalizowana działka drogowa,
324. dz. nr ewid. 1.76 o pow. 0,0300 ha, położona w miejscowości Bogusławice – skomunalizowana działka stanowiąca nieużytek,
325. dz. nr ewid. 1.81 o pow. 0,0800 ha, położona w miejscowości Bogusławice – skomunalizowana działka drogowa,
326. dz. nr ewid. 1.83 o pow. 0,1400 ha, położona w miejscowości Bogusławice – skomunalizowana działka drogowa,
327. dz. nr ewid. 1.88 o pow. 0,2400 ha, położona w miejscowości Bogusławice – skomunalizowana działka drogowa,
328. dz. nr ewid. 1.109 o pow. 0,0700 ha, położona w miejscowości Bogusławice – skomunalizowana działka drogowa,
329. dz. nr ewid. 1.110 o pow. 0,1800 ha, położona w miejscowości Bogusławice – skomunalizowana działka stanowiąca pastwisko, nieużytek,
330. dz. nr ewid. 1.141/1 o pow. 0,1900 ha, położona w miejscowości Bogusławice – skomunalizowana działka drogowa,
331. dz. nr ewid. 1.141/3 o pow. 0,0300 ha, położona w miejscowości Bogusławice – skomunalizowana działka drogowa,
332. dz. nr ewid. 1.172 o pow. 0,0900 ha, położona w miejscowości Bogusławice – skomunalizowana działka stanowiąca łąkę,
333. dz. nr ewid. 1.177 o pow. 0,1700 ha, położona w miejscowości Bogusławice – skomunalizowana działka stanowiąca pastwisko,
334. dz. nr ewid. 2.2 o pow. 0,6600 ha, położona w miejscowości Bogusławice – skomunalizowana działka drogowa,
335. dz. nr ewid. 2.4 o pow. 0,5900 ha, położona w miejscowości Bogusławice – skomunalizowana działka drogowa,
336. dz. nr ewid. 2.6 o pow. 0,1400 ha, położona w miejscowości Bogusławice – skomunalizowana działka drogowa
337. dz. nr ewid. 2.9/2 o pow. 0,0400 ha, położona w miejscowości Bogusławice – skomunalizowana działka drogowa,

338. dz. nr ewid. 2.12 o pow. 0,1100 ha, położona w miejscowości Bogusławice – skomunalizowana działka drogowa,
339. dz. nr ewid. 29 o pow. 0,1000 ha, położona w miejscowości Niemienice - skomunalizowana działka drogowa,
340. dz. nr ewid. 30 o pow. 0,1500 ha, położona w miejscowości Niemienice - skomunalizowana działka drogowa ,
341. dz. nr ewid. 74 o pow. 0,0800 ha, położona w miejscowości Niemienice - skomunalizowana działka drogowa,
342. dz. nr ewid. 100 o pow. 0,0900 ha, położona w miejscowości Niemienice - skomunalizowana działka drogowa ,
343. dz. nr ewid. 104 o pow. 0,1800 ha, położona w miejscowości Niemienice - skomunalizowana działka drogowa ,
344. dz. nr ewid. 131 o pow. 0,2400 ha, położona w miejscowości Niemienice - skomunalizowana działka drogowa ,
345. dz. nr ewid. 169 o pow. 0,3500 ha, położona w miejscowości Niemienice - skomunalizowana działka drogowa,
346. dz. nr ewid. 171 o pow. 0,0800 ha, położona w miejscowości Niemienice - skomunalizowana działka drogowa,
347. dz. nr ewid. 235/1 o pow. 0,1400 ha, położona w miejscowości Niemienice - skomunalizowana działka drogowa,
348. dz. nr ewid. 235/4 o pow. 0,0900 ha, położona w miejscowości Niemienice - skomunalizowana działka drogowa,
349. dz. nr ewid. 329 o pow. 0,1800 ha, położona w miejscowości Niemienice - skomunalizowana działka drogowa,
350. dz. nr ewid. 358 o pow. 0,0200 ha, położona w miejscowości Niemienice - skomunalizowana działka drogowa,
351. dz. nr ewid. 361/1 o pow. 0,6300 ha, położona w miejscowości Niemienice - skomunalizowana działka drogowa,
352. dz. nr ewid. 391 o pow. 0,1000 ha, położona w miejscowości Niemienice - skomunalizowana działka drogowa,
353. dz. nr ewid. 500 o pow. 0,0100 ha, położona w miejscowości Niemienice - skomunalizowana działka drogowa,
354. dz. nr ewid. 501 o pow. 0,0400 ha, położona w miejscowości Niemienice - skomunalizowana działka drogowa,

355. dz. nr ewid. 508/2 o pow. 0,5900 ha, położona w miejscowości Niemienice - skomunalizowana działka drogowa,
356. dz. nr ewid. 545 o pow. 0,0600 ha, położona w miejscowości Niemienice - skomunalizowana działka drogowa,
357. dz. nr ewid. 4 o pow. 0,0300 ha, położona w miejscowości Okręglica - skomunalizowana działka drogowa,
358. dz. nr ewid. 13 o pow. 0,1500 ha, położona w miejscowości Okręglica - skomunalizowana działka drogowa,
359. dz. nr ewid. 40 o pow. 0,2800 ha, położona w miejscowości Okręglica - skomunalizowana działka drogowa,
360. dz. nr ewid. 67 o pow. 0,1900 ha, położona w miejscowości Okręglica - skomunalizowana działka drogowa,
361. dz. nr ewid. 1 o pow. 0,6400 ha, położona w miejscowości Ruszków - skomunalizowana działka drogowa,
362. dz. nr ewid. 6 o pow. 0,1200 ha, położona w miejscowości Ruszków - skomunalizowana działka drogowa,
363. dz. nr ewid. 113 o pow. 0,1000 ha, położona w miejscowości Ruszków - skomunalizowana działka drogowa,
364. dz. nr ewid. 151 o pow. 0,4300 ha, położona w miejscowości Ruszków - skomunalizowana działka drogowa,
365. dz. nr ewid. 186 o pow. 0,0600 ha, położona w miejscowości Ruszków - skomunalizowana działka drogowa,
366. dz. nr ewid. 230 o pow. 0,0500 ha, położona w miejscowości Ruszków - skomunalizowana działka drogowa,
367. dz. nr ewid. 237/1 o pow. 0,1812 ha, położona w miejscowości Ruszków - skomunalizowana działka drogowa,
368. dz. nr ewid. 242 o pow. 0,0500 ha, położona w miejscowości Ruszków - skomunalizowana działka drogowa,
369. dz. nr ewid. 483 o pow. 0,2900 ha, położona w miejscowości Ruszków - skomunalizowana działka drogowa,
370. dz. nr ewid. 484 o pow. 0,4100 ha, położona w miejscowości Ruszków - skomunalizowana działka drogowa,
371. dz. nr ewid. 486 o pow. 0,1800 ha, położona w miejscowości Ruszków - skomunalizowana działka drogowa,

372. dz. nr ewid. 561 o pow. 0,0800 ha, położona w miejscowości Ruszków - skomunalizowana działka drogowa,
373. dz. nr ewid. 572 o pow. 0,2600 ha, położona w miejscowości Ruszków - skomunalizowana działka drogowa,
374. dz. nr ewid. 575 o pow. 0,0700 ha, położona w miejscowości Ruszków - skomunalizowana działka drogowa,
375. dz. nr ewid. 585 o pow. 0,4300 ha, położona w miejscowości Ruszków - skomunalizowana działka drogowa,
376. dz. nr ewid. 604 o pow. 0,2100 ha, położona w miejscowości Ruszków - skomunalizowana działka drogowa,
377. dz. nr ewid. 718 o pow. 0,0200 ha, położona w miejscowości Ruszków - skomunalizowana działka drogowa,
378. dz. nr ewid. 723 o pow. 0,0400 ha, położona w miejscowości Ruszków - skomunalizowana działka drogowa,
379. dz. nr ewid. 730 o pow. 0,0300 ha, położona w miejscowości Ruszków - skomunalizowana działka drogowa,
380. dz. nr ewid. 739 o pow. 0,6500 ha, położona w miejscowości Ruszków - skomunalizowana działka drogowa,
381. dz. nr ewid. 740 o pow. 0,0500 ha, położona w miejscowości Ruszków - skomunalizowana działka drogowa,
382. dz. nr ewid. 762 o pow. 0,3100 ha, położona w miejscowości Ruszków - skomunalizowana działka drogowa,
383. dz. nr ewid. 828 o pow. 0,0300 ha, położona w miejscowości Ruszków - skomunalizowana działka drogowa,
384. dz. nr ewid. 121 o pow. 1,0600 ha, położona w miejscowości Ruszków - skomunalizowana działka stanowiąca pastwisko,
385. dz. nr ewid. 152 o pow. 0,0100 ha, położona w miejscowości Ruszków - skomunalizowana działka stanowiąca grunty orne.

**IV. DZIAŁKI POD HYDROFORNIĄ W MIEJSCOWOŚCI WSZECHŚWIĘTE – 0,69 ha**

386. dz. nr 100/6 o pow. 0,3600 ha – pod budynkiem przepompowni (zabudowana),
387. dz. nr 100/7 o pow. 0,1500 ha – droga dojazdowa do przepompowni (zurbanizowana),
388. dz. nr 100/8 o pow. 0,0300 ha – droga dojazdowa do studni głębinowej (zurbanizowana),
389. dz. nr 100/10 o pow. 0,0300 ha – droga dojazdowa do studni głębinowej (zurbanizowana),

- 390. dz. nr 100/11 o pow. 0,0400 ha – studnia głębinowa (zabudowana),
- 391. dz. nr 100/13 o pow. 0,0100 ha - droga dojazdowa do studni głębinowej (zurbanizowana),
- 392. dz. nr 101/3 o pow. 0,0200 ha - droga dojazdowa do studni głębinowej (zurbanizowana),
- 393. dz. nr 101/5 o pow. 0,0500 ha – studnia głębinowa (zabudowana).

Raport o stanie Gminy Sadowie za rok 2022

Tabela Nr 22. Główne składniki aktywów trwałych

stan na 31.12.2022r.

Lp	Nazwa grupy rodzajowej składnika aktywów trwałych	Wartość początkowa - stan na początek roku obrotowego	Zwiększenie wartości początkowej		Przebieżenie	Ogółem zwiększenie wartości początkowej(4+5+6)	Zmniejszenie wartości początkowej			Ogółem zmniejszenie wartości początkowej (8+9+10)	Wartość początkowa - stan na koniec roku obrotowego (3+7-11)
			Aktualizacja	Przychody			Zbycie	Likwidacja	inne		
1	2	3	4	5	6	7	8	9	10	11	12
<b>1.</b>	<b>WARTOŚCI NIEMATERIALNE I PRAWNE</b>	251 964,35		14 766,16		14 766,16			0,00	0,00	266 730,51
<b>2.</b>	<b>ŚRODKI TRWAŁE</b>	<b>38 267 123,15</b>	<b>0,00</b>	<b>1 994 792,86</b>	<b>0,00</b>	<b>1 994 792,86</b>	<b>5 014 103,61</b>	<b>106533,52</b>	<b>0,00</b>	<b>5 120 637,13</b>	<b>5 141 278,88</b>
1)	Grunty	2 845 263,14		1 483 714,00		1 483 714,00	30 766,00		0,00	30 766,00	4 298 211,14
2)	Budynki i lokale	8 530 043,31		0,00		0,00				0,00	8 530 043,31
3)	Obiekty inżynierii lądowej i wodnej	18 358 046,50		157 263,12		157 263,12				0,00	18 515 309,62
4)	Kotły i maszyny energetyczne	696 070,00		0,00		0,00				0,00	696 070,00
5)	Maszyny, urządzenia i aparaty ogólnego zastosowania	245 603,34		0,00	0,00	0,00		0,00	0,00	0,00	245 603,34
6)	Maszyny, urządzenia i aparaty specjalistyczne	0,00				0,00				0,00	0,00
7)	Urządzenia techniczne	5 595 541,43		0,00		0,00	4 983 337,61	18 200,90		5 001 538,51	594 002,92
8)	Środki transportu	413 710,00		0,00		0,00				0,00	413 710,00

### Raport o stanie Gminy Sadowie za rok 2022

9)	Narzędzia, przyrządy, ruchomości i wyposażenie	1 582 845,43		353 815,74	0,00	353 815,74		88 332,62	0,00	88 332,62	1 848 328,55
<b>RAZEM:</b>		<b>38 519 087,50</b>	<b>0,00</b>	<b>2 009 559,02</b>	<b>0,00</b>	<b>2 009 559,02</b>	<b>5 014 103,61</b>	<b>106 533,52</b>	<b>0,00</b>	<b>5 120 637,13</b>	<b>35 408 009,39</b>

**Tabela Nr 23. Składniki aktywów.**

Umorzenie - stan na początek roku obrotowego	Zwiększenia w ciągu roku obrotowego			Ogółem zwiększenie umorzenia (14+15+16)	Zmniejszenie umorzenia	Umorzenie - stan na koniec roku obrotowego (13+17-18)	Wartość netto składników aktywów	
	Aktualizacja	Amortyzacja za rok obrotowy	inne				stan na początek roku obrotowego (3-13)	Stan na koniec roku obrotowego (12-19)
13	14	15	16	17	18	19	20	21
251 964,35		14 766,16	0,00	14 766,16	0,00	266 730,51	0,00	0,00
<b>19 988 726,65</b>		<b>1 494 300,21</b>	<b>1 476,00</b>	1 495 776,21	<b>3 603 600,69</b>	17 880 902,17	<b>18 278 396,50</b>	17 260 376,71
0,00		0,00		0,00		0,00	<b>2 845 263,14</b>	4 298 211,14
3 042 785,66		209 270,11	0,00	209 270,11		3 252 055,77	<b>5 487 257,65</b>	5 277 987,54
11012415,16		764 817,30		764 817,30		11 777 232,46	<b>7 345 631,34</b>	6 738 077,16
48115,53		48 724,86		48 724,86		96 840,39	<b>64 7954,47</b>	599 229,61
232146,42		7 146,95	0,00	7 146,95	0,00	239 293,37	<b>13 456,92</b>	6 309,97



## Raport o stanie Gminy Sadowie za rok 2022

0,00		0,00		0,00		0,00	<b>0,00</b>	0,00
3 683 323,63		89 587,32		89 587,32	3 515 268,07	257 642,88	<b>1 912 217,80</b>	336 360,04
392 710,00		21 000,00	0,00	21 000,00	0,00	413 710,00	<b>21 000,00</b>	0,00
1 577 230,25		353 753,67	1 476,00	355 229,67	88 332,62	1 844 127,30	<b>5 615,18</b>	4 201,25
<b>20 240 691,00</b>	<b>0,00</b>	<b>1 509 066,37</b>	<b>1 476,00</b>	<b>1 510 542,37</b>	<b>3 603 600,69</b>	<b>18 147 632,68</b>	<b>18 278 396,50</b>	<b>17 260 376,71</b>

**Tabela Nr 24. Grunty w wiecznym użytkowaniu**

Stan na 31.12.2022r.

Lp.	Treść (nr działki, nazwa)	Wyszczególnienie	Stan na początek roku obrotowego	Zmiany stanu w trakcie roku obrotowego		Stan na koniec roku obrotowego (4+5-6)
				zwiększenia	zmniejszenia	
1	2	3	4	5	6	7
1.	49/66, Luxiona - Jacentów	Powierzchnia (m2)	0,7509			0,7509
		Wartość (zł)	36 794,00			36 794,00
2.	49/67, Luxiona - Jacentów	Powierzchnia (m2)	0,1489			0,1489
		Wartość (zł)	7 296,00			7 296,00
3.	49/68, Luxiona - Jacentów	Powierzchnia (m2)	0,3112			0,3112
		Wartość (zł)	15 249,00			15 249,00
4.	49/69, Luxiona - Jacentów	Powierzchnia (m2)	0,3124			0,3124
		Wartość (zł)	15 308,00			15 308,00
5.	49/74, Luxiona - Jacentów	Powierzchnia (m2)	0,1033			0,1033
		Wartość (zł)	5 062,00			5 062,00
6.	49/88, Luxiona - Jacentów	Powierzchnia (m2)	0,415			0,4150

### Raport o stanie Gminy Sadowie za rok 2022

		Wartość (zł)	9 241,00		9 241,00
7.	49/78, Luxiona - Jacentów	Powierzchnia (m2)	0,3539		0,3539
		Wartość (zł)	17 341,00		17 341,00
8.	49/80, Luxiona - Jacentów	Powierzchnia (m2)	0,0676		0,0676
		Wartość (zł)	3 312,00		3 312,00
9.	49/81, Luxiona - Jacentów	Powierzchnia (m2)	0,0571		0,0571
		Wartość (zł)	2 798,00		2 798,00
10.	89/4, Luxiona - Jacentów	Powierzchnia (m2)	0,0789		0,0789
		Wartość (zł)	3 866,00		3 866,00
11.	89/2, Luxiona - Jacentów	Powierzchnia (m2)	0,4000		0,4000
		Wartość (zł)	19 600,00		19 600,00
12.	89/9, Cebula - Jacentów	Powierzchnia (m2)	0,16		0,1600
		Wartość (zł)	7 840,00		7 840,00
13.	49/77, Milcarz - Jacentów	Powierzchnia (m2)	0,1777		0,1777
		Wartość (zł)	8 707,00		8 707,00
14.	49/79, Kijanka - Jacentów	Powierzchnia (m2)	0,2959		0,2959
		Wartość (zł)	14 499,00		14 499,00
15.	49/89, Żelazowscy - Jacentów	Powierzchnia (m2)	0,0196		0,0196
		Wartość (zł)	12 054,00		12 054,00
16.	217/1, Majewscy(orne) - Grocholice	Powierzchnia (m2)	3,4300		3,4300
		Wartość (zł)	30 766,00		30 766,00
<b>RAZEM</b>		<b>Powierzchnia (m2)</b>	<b>7,0824</b>		<b>7,0824</b>
		<b>Wartość (zł)</b>	<b>209 733,00</b>		<b>209 733,00</b>

**Raport o stanie Gminy Sadowie za rok 2022**

**Tabela Nr 25.** Informacja o stanie mienia komunalnego Gminy Sadowie na dzień 31.12.2022 r.

Lp.	Źródła dochodów	Dochody wykonane za 2021 rok	dochody wykonane za 2022 rok	dochody planowane na 2023 rok	dynamika (w %) 5/4	klasyfikacja (dział, rozdział, paragraf)
1	2	3	4.	5.	6.	7.
I.	wpływy ze sprzedaż składników majątkowych, w tym:	0,00	52517,00	0,00	0,00	
	sprzedaż lokali	0,00	0,00	0,00	0,00	
	sprzedaż gruntów	0,00	52517,00	0,00	0,00	
	sprzedaż nieruchomości zabudowanych	0,00	0,00	0,00	0,00	
	sprzedaż innych składników majątkowych	0,00	0,00	0,00	0,00	
II.	wpływy z opłat za użytkowanie wieczyste, w tym	8 862,89	8.786,03	8.605,00	99,13%	700 70005 0550
	opłaty pierwsze	0,00	0,00	0,00	0,00	
	opłaty roczne	8 862,89	8.786,03	8.605,00	99,13%	
III.	wpływy za przekształcenie użytkowania wieczystego we własność	121,37	244,28	160,00	201,27%	700 70005 0760
IV.	wpływy z najmu, w tym	23.580,64	25.427,63	24.825,00	115,11%	700 70005 0750
	lokali użytkowych	23.580,64	25.427,63	24.825,00	115,11%	
	lokali mieszkalnych	0,00	0,00	0,00	0,00	
V.	wpływy z dzierżawy składników majątkowych	6.554,00	9.261,00	8 400,00	141,30%	010 01010 0750
VI.	wpływy za administrowanie	0,00	0,00	0,00	0,00	
VII.	wpływy za trwały zarząd	0,00	0,00	0,00	0,00	
VIII.	dywidendy	0,00	0,00	0,00	0,00	
IX.	inne wpływy (jakie)	0,00	0,00	0,00	0,00	

Dochody z majątku z tytułu wykonania prawa własności i innych praw majątkowych wyniosły za 2022r. 96.235,94 zł, co obrazuje poniższa tabela:

**Tabela Nr 26.** Dane o dochodach uzyskanych z tytułu wykonywania prawa własności i innych praw majątkowych oraz z wykonywania posiadania – stan na 31.12.2022r.

Lp.	Źródła dochodów	Dochody wykonane za 2021 rok	Dochody wykonane za 2022 rok	Dochody planowane na 2023 rok	Dynamika /w %/
I.	Wpływy ze sprzedaży składników majątkowych, w tym:	0,00	52.517,00	0,00	0
	Sprzedaż lokali	0,00	0,00	0,00	0
	Sprzedaż gruntów	0,00	52.517,00	0,00	0
	Sprzedaż nieruchomości zabudowanych	0,00	0,0	0,00	0
	Sprzedaż innych składników majątkowych	0,00	0,00	0,00	0
II.	Wpływy z opłat za użytkowanie wieczyste, w tym:	8 862,89	8.786,03	8.605,00	99,13%
	Opłaty pierwsze	0,00	0,00	0,00	0,00
	Opłaty roczne	8 862,89	8.786,03	8.605,00	99,13%
III.	Wpływy za przekształcenie użytkowania wieczystego we własności	121,37	244,28	160,00	201,27%
IV.	Wpływy z najmu, w tym:	23.580,64	25.427,63	24.825,00	107,83%
	Lokali użytkowych	23.580,64	25.427,63	24.825,00	107,83%
	Lokali mieszkalnych				

## Raport o stanie Gminy Sadowie za rok 2022

V.	Wpływy z dzierżawy składników majątkowych	6.554,00	9.261,00	8 400,00	141,30%
VI.	Wpływy za administrowanie	0,00	0,00	0,00	0,00
VII.	Wpływy za trwałe zarząd	0,00	0,00	0,00	0,00
VIII.	Dywidendy	0,00	0,00	0,00	0,00
IX.	Inne wpływy /jakie/	0,00	0,00	0,00	0,00

### 1.5. Udzielone dotacje z budżetu w 2022r.

W 2022r. z budżetu Gminy Sadowie udzielono **621.180,83 zł** dotacji podmiotowych /głównie dla Biblioteki – Ośrodek Kultury w Sadowiu/, **55.807,37 zł** dotacji celowych bieżących.

**Tabela Nr 27.** Wykaz dotacji podmiotowych udzielonych z budżetu w 2022r.

Lp.	Dział	Rozdział	Podmiot otrzymujący	Dotacje podmiotowe	Dotacje celowe		Zakres dotacji
					inwestycyjne	bieżące	
1.	921	92116	Kultura i ochrona dziedzictwa narodowego	482.000,00			
			Biblioteka – Ośrodek Kultury w Sadowiu	482.000,00			Prowadzenie działalności instytucji kultury
2.	801		Oświata i wychowanie	139.180,83			
		80106	Stowarzyszenie „RoSa” Sadowie	139.180,83			Prowadzenie punktu przedszkolnego
3.	926		Kultura fizyczna			49.807,37	

		92605	Klub sportowy „Marol”			49.807,37	Realizacja zadania gminy pn. „Uprawianie sportu poprzez grę w piłkę nożną w Gminie Sadowie”
4.	921	92105	Regranting			6.000,00	
			Ośrodek Promowania Przedsiębiorczości w Sandomierzu			6.000,00	
			<b>Ogółem</b>	<b>621.180,83</b>		<b>55.807,37</b>	

### 3. Stan infrastruktury i realizacja inwestycji

#### 3.1 Inwestycje realizowane w 2022r. i planowane w kolejnych latach

Gmina Sadowie realizowała 13 inwestycji wieloletnich w 2022r. o łącznej wartości 37.609.886,93 zł.

Ogółem wydatki na programy realizowane z udziałem środków pochodzących z budżetu Unii Europejskiej za 202 r. zrealizowano w kwocie 2.516.708,08 zł co stanowi 49,43 % założeń planowych, z tego:

- wydatki bieżące zrealizowano w kwocie 119.360,02 zł co stanowi 88,65 % założeń planowych; z kwoty tej przypada na:

- budżet UE – 107.489,00 zł co stanowi 88,51 % planu

- budżet państwa 0,00 zł co stanowi 0,00 % planu

- budżet gminy 11.871,02 zł co stanowi 89,99 % planu

- wydatki majątkowe zrealizowano w kwocie 2.397.348,06 zł co stanowi 48,36 % planowanych wydatków. z kwoty tej przypada na :

- budżet UE – 1.430.942,25 zł co stanowi 56,66 % planu

## Raport o stanie Gminy Sadowie za rok 2022

- budżet państwa – 0 zł

- budżet Gminy – 966.405,81 zł. co stanowi 39,74 % planu

**Tabela Nr 28. Stopień zaawansowania realizacji programów wieloletnich bieżących przedstawia się następująco:**

Lp.	Nazwa zadania	Planowane nakłady na zadanie	Kwota wydatkowana w 2022 r.	Kwota wydatkowana do 2022r.	Razem poniesione wydatki	% realizacji zadania
1.	Poprawa gospodarki wodno-ściekowej w Gminie Sadowie	4.793.505,00	1.363.404,81	2.623.388,76	3.986.793,57	83,17
2.	Budowa kanalizacji zbiorczej na terenie Gminy Sadowie, cz. 1 - Bogusławice	1.908.305,00	504.204,22	1.397.687,86	1.901.892,08	99,66
3.	Poprawa efektywności energetycznej w budynkach użyteczności publicznej w Gminie Sadowie – etap -II	3.023.900,00	0,00	27.126,80	27.126,80	0,90
4.	„Kompleksowa modernizacja infrastruktury sportowej wraz z doposażeniem w Szkole Podstawowej w Sadowiu”	1.942.771,00	1.146.760,84	796.008,81	1.942.769,65	100,00
5.	Przebudowa drogi w	286.349,00	3.690,00	3.936,00	7.626,00	2,66

Raport o stanie Gminy Sadowie za rok 2022

	miejsowości Michałów					
6.	Przebudowa drogi w miejscowości Łężycach	69.414,00	3.690,00	3.936,00	7.626,00	10,99
7.	Budowa studni głębinowe w m. Wszehświęte	79.055,00	0,00	53.509,99	53.509,99	67,69
8.	Budowa kanalizacji dł. 10 km Sadowie – Jacentów	7.655.149,00	427.945,74	0,00	427.945,74	5,59
9.	Modernizacja wodociągu na terenie Gminy Sadowie	708.509,00	235.354,83	0,00	235.354,83	33,22
10.	Przebudowa i wyposażenie Biblioteki Ośrodka Kultury w Gminie Sadowie	562.421,00	445.269,75	0,00	445.269,75	79,17
11.	Modernizacja dróg strategicznych na terenie Gminy Sadowie - etap I	5.017.570,00	47.820,00	0,00	47.820,00	0,95
12.	Budowa pasywnego całodobowego schroniska dla osób starszych w Gminie Sadowie	4.200.357,00	0,00	0,00	0,00	0,00



Raport o stanie Gminy Sadowie za rok 2022

13.	Poprawa gospodarki wodno - ściekowej etap II	3.000.000,00	0,00	0,00	0,00	0,00
14.	Rewitalizacja - infrastruktura drogowa	1.320.000,00	20.000,00	0,00	20.000,00	1,52
15.	Rewitalizacja - infrastruktura edukacyjna	1.065.000,00	2.000,00	0,00	2.000,00	0,19
16.	Rewitalizacja - infrastruktura zdrowotna	230.000,00	0,00	0,00	0,00	0,00
17.	Rewitalizacja - infrastruktura systemu monitorowania bezpieczeństwa w miejscu publicznym	100.000,00	0,00	0,00	0,00	0,00
18.	Rewitalizacja - infrastruktura pod działalność gospodarczą, czyli zwiększenie potencjału gospodarczego - utworzenie mini bazaru	620.000,00	0,00	0,00	0,00	0,00
19.	Rewitalizacja - infrastruktura zaopatrzenia w energię	220.000,00	0,00	0,00	0,00	0,00

Tabela Nr 29. Limity inwestycyjne w latach.

Lp.	Nazwa i cel	Limit 2022	Limit 2023	Limit 2024	Limit 2025
1.	Poprawa gospodarki wodno – ściekowej na terenie Gminy Sadowie	1.914.256,00	0,00	0,00	0,00
2.	Kompleksowa modernizacja infrastruktury sportowej wraz z doposażeniem w Szkole Podstawowej w Sadowiu	1.146.762,19	0,00	0,00	0,00
3.	Poprawa efektywności energetycznej budynków użyteczności publicznej w Gminie Sadowie – etap II	2.126.700,00	897.200,00	0,00	0,00
4.	Budowa kanalizacji zbiorczej na terenie Gminy Sadowie – cz. 1 Bogusławice	510.000,00	0,00	0,00	0,00
5.	Budowa studni głębinowej w miejscowości Wszechświęte	20.000,00	0,00	0,00	0,00
6.	Przebudowa drogi w miejscowości Łężyce	65.478,00	0,00	0,00	0,00
7.	Przebudowa drogi w miejscowości Michałów dł. 625 mb	282.413,00	0,00	0,00	0,00
8.	„Świetlica środowiskowa w Gminie Sadowie”	114.640,27	0,00	0,00	0,00
9.	Przebudowa i wyposażenie Biblioteki Ośrodka Kultury w Gminie Sadowie	562.421,00	0,00	0,00	0,00

Raport o stanie Gminy Sadowie za rok 2022

10.	Trwałość projektu „Przebudowa i wyposażenie obiektu kultury w miejscowości Ruszkowiec”	50.000,00	50.000,00	0,00	0,00
11.	Trwałość projektu „ Program wsparcia osób niesamodzielnych i wykluczonych społecznie w Gminie Sadowie”	50.000,00	50.000,00	50.000,00	0,00
12.	Modernizacja wodociągu na terenie Gminy Sadowie	708.509,00	0,00	0,00	0,00
13.	Budowa kanalizacji dł. 10 km Sadowie – Jacentów	5.655.149,00	2.000.000,00	0,00	0,00
14.	Rewitalizacja – dokumentacja, zarządzanie projektem, nadzór inwestorski, promocja	20.000,00	117.039,52	0,00	0,00
15.	Poprawa gospodarki wodno ściekowej etap II	0,00	0,00	1.500.000,00	1.500.000,00
16.	Rewitalizacja – infrastruktura drogowa	20.000,00	1.300.000,00	0,00	0,00
17.	Rewitalizacja – infrastruktura edukacyjna	2.000,00	1.063.000,00	0,00	0,00
18.	Rewitalizacja – infrastruktura zdrowotna	0,00	230.000,00	0,00	0,00
19.	Rewitalizacja – infrastruktura monitorowania bezpieczeństwa w miejscu publicznym	0,00	100.000,00	0,00	0,00
20.	Rewitalizacja – infrastruktura pod działalność gospodarczą, czyli zwiększenie potencjału gospodarczego – utworzenie mini bazaru	0,00	620.000,00	0,00	0,00
21.	Rewitalizacja – infrastruktura zaopatrzenia w energię	0,00	220.000,00	0,00	0,00

## Raport o stanie Gminy Sadowie za rok 2022

---

22.	Budowa pasywnego całodobowego schroniska dla osób starszych w Gminie Sadowie	0,00	4.200.357,00	0,00	0,00
23.	Modernizacja dróg strategicznych na terenie Gminy Sadowie – etap I	47.820,00	4.969.750,00	0,00	0,00
24.	Trwałość projektu „Świetlica środowiskowa w Gminie Sadowie”	16.000,00	65.000,00	0,00	0,00

## Raport o stanie Gminy Sadowie za rok 2022

**Tabela Nr 30. Projekty zrealizowane w 2022 i planowane do realizacji w 2023**

L.P.	Nazwa zadania	Źródło dofinansowania	Okres realizacji
1.	Budowa kanalizacji zbiorczej na terenie Gminy Sadowie - Bogusławice – etap I	Środki własne	2020 -2022
2.	Poprawa Gospodarki wodno-ściekowej w Gminie Sadowe	PROW NA LATA 2014 - 2020	2020-2022
3.	Programu usuwania wyrobów zawierających azbest z terenu Gminy Sadowie 2022	WFOŚiGW w Kielcach	IX.2022
4.	Programu usuwania wyrobów zawierających azbest z terenu Gminy Sadowie 2023	WFOŚiGW w Kielcach	IX.2023
5.	Kompleksowa modernizacja infrastruktury sportowej wraz z wyposażeniem w Szkole Podstawowej w Sadowiu	RPO WOJ. ŚWIĘTOKRZYSKIEGO NA LATA 2014 – 2020	2020 – 2022
6.	Poprawa efektywności energetycznej budynków użyteczności publicznej w Gminie Sadowie – etap II	RPO WOJ. ŚWIĘTOKRZYSKIEGO NA LATA 2014 – 2020	2020-2022
7.	Usuwanie folii rolniczych i innych odpadów pochodzących z działalności rolniczej	NFOŚiGW	2021 - 2022
8.	Fundusz rozwoju przewozów autobusowych o charakterze użyteczności publicznej przez dopłatę do ceny usługi. Nazwa linii autobusowej: Łężyce - Rżuchów przez Zwolę , Sadowie, Jacentów	Wojewoda Świętokrzyski	2022-2023
9.	„Świetlica środowiskowa w gminie Sadowie”	RPO WOJ. ŚWIĘTOKRZYSKIEGO NA LATA 2014 - 2020	2021-2022
10.	„Nasza przestrzeń. Konsultacje społeczne dokumentów planistycznych na wsi i w małych miastach”	Program Operacyjny Wiedza Edukacja Rozwój 2014 – 2020 z środków EFS	2021-2023
11.	Program „Czyste powietrze”	WFOŚiGW w Kielcach	2021-2023
12.	Program „Cyfrowa Gmina,,	EFRR – Centrum Projektów Polska Cyfrowa	2023
13.	„Grant PPGR”	Program Operacyjny Polska Cyfrowa	2022
14.	Inteligentna chłodnia do warzyw i owoców: optymalizacja łańcucha dostaw i zwiększenie dochodowości drobnej produkcji rolnej w Mołdawii (moduł 1 i 2)	Środki z Ministerstwa Spraw Zagranicznych	2022-2023
15.	Przebudowa drogi wewnętrznej do gruntów rolnych w miejscowości Biskupice	Środki z budżetu województwa świętokrzyskiego na zadania określone w ustawie o ochronie gruntów rolnych i leśnych	2022
16.	„Posiłek w domu i w szkole”	Wojewoda Świętokrzyski	2022

## 3.2 Stan infrastruktury drogowej

Przez teren Gminy Sadowie przebiegają drogi o znaczeniu gminnym, powiatowym i krajowym. Brak jest dróg o znaczeniu wojewódzkim. Pomimo corocznych nakładów wiele dróg gminnych wymaga remontu z powodu złego stanu nawierzchni.

Na układ komunikacyjny gminy Sadowie składają się drogi:

- gminne 133 km
- powiatowe 57,96 km
- krajowe 7,45 km

Drogi te tworzą sieć powiązań komunikacyjnych, dzięki której możliwe jest wykonywanie połączeń drogowych lokalnych (w obszarze gminy, między gminami sąsiednimi) jak też i zewnętrznych, międzyregionalnych.

Przez gminę Sadowie przebiega węzeł komunikacyjny o znaczeniu międzyregionalnym, jakie stanowi Ostrowiec Św. i Opatów. Większość powiązań zewnętrznych odbywa drogą krajową nr 9, będącą jednocześnie drogą międzynarodową E-371 (Warszawa) – Rzeszów - Barwinek (Bukareszt).

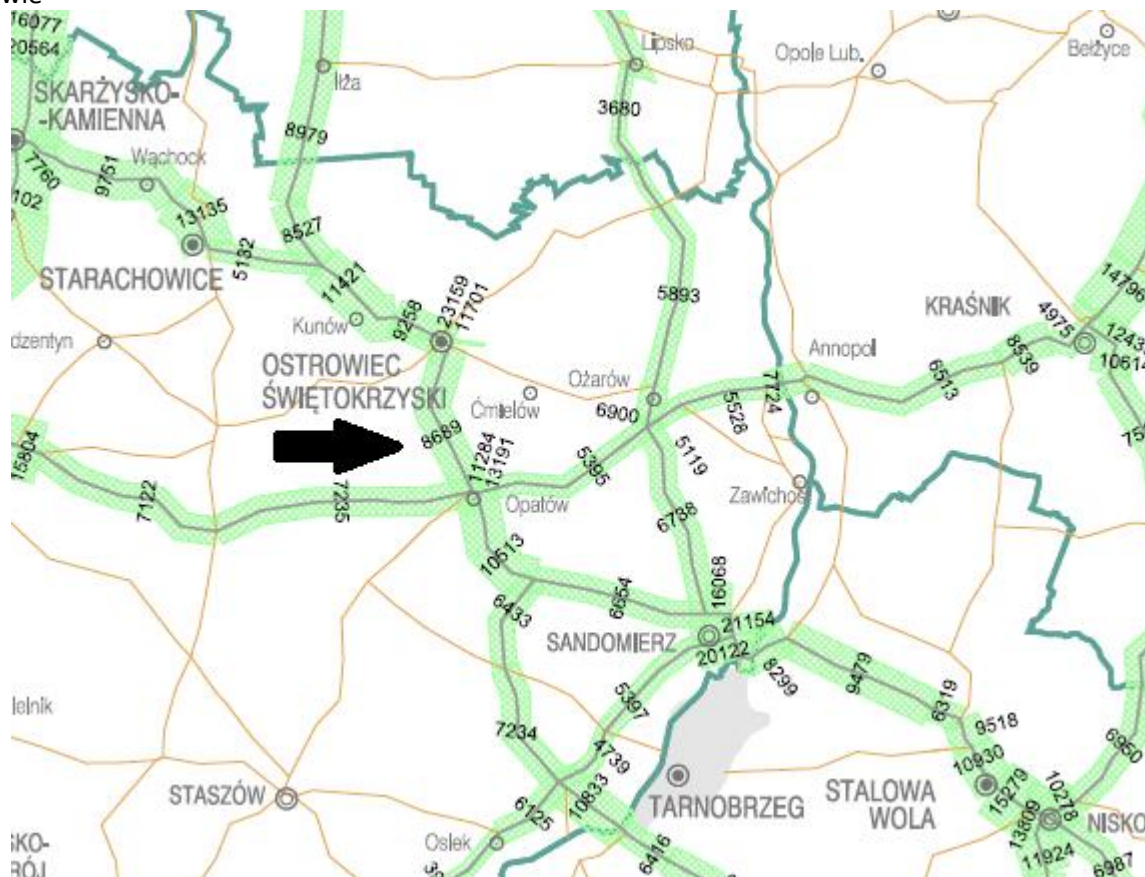
### Drogi powiatowe

Tabela Nr 31. Wykaz dróg powiatowych na terenie Gminy Sadowie

Drogi powiatowe na terenie Gminy Sadowie			
L.p.	Nr drogi	Nazwa	Długość
1.	0698T	Rzuchów-Drzenkowice	6,075
2.	0699T	Opatów-Kornacice-do dr. kraj Nr 9	0,215
3.	0700T	od dr.kraj.Nr9-Bogusławice	1,489
4.	0701 T	Gr powiatu-Szczegło-Niemienice-Porudzie	11,21
5.	0702 T	Sadowie-Czerwona Góra-Truskolasy	10,081
6.	0703 T	Zochcin-Sadowie-do dr. kraj. Nr 9	2,943
7.	0704 T	gr. pow. Ruszków-Sadowie-do dr. kraj. Nr 9	5,275
8.	0705 T	Opatów-Jałowęsy-Niemienice	3,949
9.	0717T	Łężyce-Biskupice-Gołoszyce-Zaldów	2,08
10.	0726T	Gr powiatu-Grocholice-Małoszyce-Podole-Opatów	5,164
11.	0772T	Wszechświęte-Bogusławice	4,18
12.	-	Rzuchów-Okręglica - Grocholice	5,3
<b>Razem</b>			<b>57,961</b>

Stan dróg na terenie gminy Sadowie można uznać jako zadowalający. W związku z tym, natężenie ruchu odbywającego się drogą krajową stanowi pewne zagrożenie zarówno dla mieszkańców tych miejscowości jak i zabudowań znajdujących się w bliskim sąsiedztwie trasy. Wg danych GDDKiA średni dobowy ruch pojazdów na odcinku w gminie Sadowie wynosi 8789 pojazdów/dobę.

**Rysunek Nr 2.** Średni dobory ruch pojazdów na badanych odcinkach drogi krajowej nr 9 w obrębie gminy Sadowie



<http://www.gddkia.gov.pl/pl/2551/GPR-2015>

Rozwój przestrzenny miejscowości przylegających do drogi krajowej odbywa się wzdłuż dróg od niej odchodzących a nie przy głównej trasie.

Drogi powiatowe występujące w granicach gminy Sadowie są utwardzone i wykazują zadowalającą wartość techniczną i eksploatacyjną. Są to drogi głównie klasy zbiorczej o nawierzchni utwardzonej, które stanowią podstawę systemu komunikacyjnego gminy. Łączna długość dróg powiatowych w granicach gminy Sadowie wynosi 57,96 km.

Na obszarze gminy Sadowie funkcjonują drogi gminne, które stanowią uzupełnienie lokalnego systemu komunikacyjnego. Stan dróg gminnych jest zadowalający. Znaczna część dróg gminnych posiada nawierzchnię utwardzoną asfaltową w obrębie terenów zabudowanych miejscowości a poza nimi są drogami z nawierzchnią nieutwardzoną bądź kamienistą. Sieć dróg gminnych jest wystarczająca, ich stan techniczny można określić jako zadowalający.

Układ komunikacyjny gminy opiera się w głównej mierze o drogi charakteryzujące się niewielkim natężeniem ruchu pojazdów mechanicznych (drogi powiatowe i drogi gminne). Jedynie przebiegająca droga krajowa nr 9 stanowi intensywnie uczęszczany ciąg komunikacyjny. Badaniom średniodobowego natężenia ruchu pojazdów mechanicznych poddany został odcinek „Ostrowiec Św.- Opatów”, który przebiega przez gminą Sadowie.

Analizując zmiany w natężeniu ruchu pojazdów mechanicznych na badanym odcinku drogi krajowej oraz mając na uwadze postępujący rozwój społeczno - gospodarczy przewidywać można, iż w przyszłości dojdzie do wzrostu liczby pojazdów mechanicznych poruszających się po drogach znajdujących się w granicach gminy Sadowie.

### Inwestycje w infrastrukturę drogową na terenie gminy Sadowie w roku 2021:

#### 1. Inwestycje wykonane w ramach programu „Rosnąca odporność”:

- 2) „Utwardzenie powierzchni gruntu przy punkcie szczepli w Sadowiu na działce budowlanej o nr ew.164/3,

łącznie wartość: **79 628,80 złotych brutto.**

- 3) Utwardzenie powierzchni gruntu przy budynku GOPS i Rehabilitacji w Sadowiu na działkach budowlanych o nr ew. 164//4 i 164/63”

łącznie wartość: **65 234,13 złotych brutto.**

Wykonawca: Przedsiębiorstwo Robót Drogowych DROGOWIEC, Marcin Jabłoński, ul. Samsonowicza 15, 27-400 Ostrowiec Świętokrzyski.

#### 2. Fundusz Ochrona Gruntów Rolnych:

- 1) Modernizacja polegająca na przebudowie drogi wewnętrznej - dojazd do gruntów rolnych w miejscowości Biskupice na odcinku 99,17 m, dz. ewid. nr 6 na terenie Gminy Sadowie.

Wkład własny: **87 071,95 złotych.**

Dofinansowanie: **18 000,00 złotych.**

łącznie wartość: **105 071,95 złotych brutto.**

Wykonawca: Firma Transportowo – Budowlano – Drogowa DYLMEX Tomasz Dyl, ul. Towarowa 44,28-200 Staszów

#### 3. Rządowy Program Polski Ład.

W roku 2022 rozstrzygnięto przetarg i podpisano umowę z wykonawcą (w dniu 16.11.2022r. z terminem wykonania do końca maja 2023r.) oraz rozpoczęto roboty na następujących odcinkach dróg:

1. „Remont drogi gminnej Jacentów przez wieś o dł. 1165 od km 0+630 do km 1+795, dz. 26”, wartość inwestycji **695 330,53 zł. brutto.**
2. Przebudowa drogi wewnętrznej w m. Ruszków o dł. 670 mb od km 0+000 do km 0+670, wartość inwestycji **359 144,37 zł. brutto.**
3. Przebudowa drogi wewnętrznej w m. Rzuchów o dł. 820 mb od km 0+000 do km 0+820, wartość inwestycji **476 754,77 zł. brutto**
4. Przebudowa drogi wewnętrznej w m. Małoszyce o dł. 150 mb, wartość inwestycji **69 105,13 zł. brutto.**
5. „Przebudowa drogi wewnętrznej w m. Bogusławice o dł. 80 mb. dz. ewid. 5/2”, wartość inwestycji **56 552,94 zł. brutto.**
6. „Przebudowa drogi wewnętrznej w m. Zwola o dł. 310 mb, dz. ewid. 304”, wartość inwestycji **209 153,82 zł. brutto.**
7. „Przebudowa drogi wewnętrznej w m. Zwola o dł. 170 mb, od km 0+230 do 0+400 dz. ewid. 215, wartość inwestycji **106 473,72 zł. brutto.**
8. „Remont drogi gminnej Nr 372043T Michałów- Truskolasy o dł. 570 mb od km 0+000 do km 0+570”, wartość inwestycji **264 659,30 zł. brutto.**
9. Przebudowa drogi w m. Michałów o dł. 625 mb od km 0+000 do km 0+625, wartość inwestycji **372 698,09 zł. brutto.**
10. Przebudowa drogi wewnętrznej w m. Niemienice o dł. 350 mb, od km 0+000 do km 0+350”, wartość inwestycji **213 178,25 zł. brutto.**
11. Remont drogi gminnej Nr 372038T Niemienice – Zochcin o dł. 1100mb od km 0+000 do km 1+100, wartość inwestycji **567 349,06 zł. brutto.**
12. Przebudowa drogi wewnętrznej w m. Łężyce o dł. 375 mb, dz. ewid. 89, 94”, wartość inwestycji **219 459,47 zł. brutto.**
13. „Przebudowa drogi wewnętrznej w m. Łężyce o dł. 300 mb, dz. ewid. 166”, wartość inwestycji **150 295,99 zł. brutto.**



14. Przebudowa drogi wewnętrznej w m. Łężyce o dł. 160 mb od km 0+000 do km 0+160, wartość inwestycji **110 301,17 zł. brutto.**
15. Remont drogi gminnej Nr 372011T Biskupice – Bukowiany o dł. 565 mb od km 0+000 do km 0+565, wartość inwestycji **364 312,16 zł. brutto.**
16. Remont drogi gminnej Nr 372011T Biskupice – Bukowiany o dł. 595 mb od km 0+000 do km 0+595, wartość inwestycji **325 470,90 zł. brutto.**
17. Przebudowa drogi wewnętrznej w m. Sadowie – Szczucice o dł. 950 mb od km 0+000 do 0+950, wartość inwestycji **404 047,80 zł. brutto.**

**Długość łącznie: 8 955,00 km.**

**łącna wartość: 4 964 287,47 zł. brutto.**

### 3.3 Gospodarka wodno-ściekowa

Gmina Sadowie jest prawie w 100% zwodociągowana, przyłącza znajdują się w 98% gospodarstwach domowych. Poniższe tabele prezentują podstawowe wskaźniki dotyczące gminy odnośnie wodociągów m.in. długość sieci, ilość podłączeń oraz średnie zużycie wody w gospodarstwach domowych.

**Tabela Nr 32.** Wskaźniki zwodociągowania w Gminie Sadowie

L.p.	Wyszczególnienie	Jednostka miary	Stan na dzień 31.12.2022 r.
1.	Wskaźnik zwodociągowania gminy	%	98%
2.	Długość sieci wodociągowej rozdzielczej	km	143,85
3.	Podłączenia wodociągowe prowadzące do budynków mieszkalnych	szt.	1143
4.	Zużycie wody z wodociągów w gospodarstwach domowych	m <sup>3</sup> /mieszk./rok	103 504,00/27,46

Źródło: Dane Urzędu Gminy Sadowie

W dniu 23.04.2020 r. zakończono budowę I Etapu Kanalizacji zbiorczej w miejscowości Bogusławice (2,856 km sieci kanalizacyjnej) oraz 30 czerwca 2022 r. zakończono budowę II etapu również w miejscowości Bogusławice (2,5 km sieci) z włączeniem do sieci kanalizacyjnej Miasta i Gminy Opatów w miejscowości Lipowa.

W roku 2020 rozpoczęto prace wykonawcze budowy kanalizacji zbiorczej Sadowie, Jacentów z podłączeniem sieci w miejscowości Zochcinek Etap I – wartość inwestycji po rozstrzygnięciu przetargu to 3 629 000,00 zł. Prace zakończyły się 30 czerwca 2022 roku, w listopadzie podłączono budynki użyteczności publicznej oraz pierwszych odbiorców fizycznych.

W roku 2021 wykonano remont sieci wodociągowej w zakresie Jacentowa Starego Osiedla. Prace remontowe polegały na Wymianie wodociągu stalowego na PE – długość wymienionego odcinka wodociągu to 1100 mb. Wykonawcą robót o wartości 212 520,63 zł brutto była Firma DROMAR Jakub Bożek z siedzibą na ul. Antoniego Hedy ps. Szary 9a 27-400 Ostrowiec Św.

W roku 2022 rozpoczęto prace wykonawcze projektu pod nazwą „Budowa Kanalizacji Zbiorczej na terenie Gminy Sadowie - Etap II” – wartość inwestycji po rozstrzygnięciu przetargu to 7 195 500,00 zł. W ramach zadania zostanie wykonane 9371,0 mb sieci kanalizacji sanitarnej w obszarze Osiedli Jacentów, „Alej” Jacentów oraz „Kościelnej”. Przewidywany termin zakończenia inwestycji 31.07.2023 r.

## Raport o stanie Gminy Sadowie za rok 2022

**Tabela Nr 33.** Kanalizacja sanitarna na terenie Gminy Sadowie

L.p.	Wyszczególnienie	Jednostka miary	Stan na dzień 31.12.2022 r.
1.	Wskaźnik skanalizowania gminy	%	10,7
2.	Długość sieci kanalizacji sanitarnej	km	17,04
3.	Podłączenia kanalizacyjne prowadzące do budynków mieszkalnych	szt.	6
4.	Ilość zbiorników bezodpływowych na ścieki	szt.	570
5.	Ścieki odprowadzane do kanalizacji	m3 /mieszk./rok	15/0,1
6.	Przydomowe oczyszczalnie ścieków	szt.	430

**Tabela Nr 34.** Dostęp do infrastruktury wodno-kanalizacyjnej i sieci gazowej w poszczególnych sołectwach Gminy Sadowie

L.p.	Sołectwo	CZY SOŁECTWO POSIADA DOSTĘP DO INFRASTRUKTURY		
		WODOCIĄGOWEJ	KANALIZACYJNEJ	GAZOWEJ
1.	Biskupice	TAK	oczyszczalnie przydomowe	NIE
2.	Bogusławice	TAK	oczyszczalnie przydomowe/sieć kanalizacyjna w budowie	NIE
3.	Bukowiany	TAK	oczyszczalnie przydomowe	NIE
4.	Czerwona Góra	TAK	oczyszczalnie przydomowe	NIE
5.	Grocholice	TAK	oczyszczalnie przydomowe	NIE
6.	Jacentów	TAK	oczyszczalnie przydomowe/sieć kanalizacyjna w budowie	TAK
7.	Łężyce	TAK	oczyszczalnie przydomowe	NIE
8.	Małoszyce	TAK	oczyszczalnie przydomowe	TAK
9.	Michałów	TAK	oczyszczalnie przydomowe	NIE
10.	Niemienice	TAK	oczyszczalnie przydomowe	NIE
11.	Obręczna	TAK	oczyszczalnie przydomowe	TAK
12.	Okręglica	TAK	oczyszczalnie przydomowe	NIE
13.	Porudzie	TAK	oczyszczalnie przydomowe	NIE
14.	Ruszkowiec	TAK	oczyszczalnie przydomowe	TAK
15.	Ruszków	TAK	oczyszczalnie przydomowe	TAK
16.	Rzuchów	TAK	oczyszczalnie przydomowe	TAK
17.	Sadowie	TAK	oczyszczalnie przydomowe/sieć kanalizacyjna w budowie	TAK
18.	Szczucice	TAK	oczyszczalnie przydomowe	TAK
19.	Truskolasy	TAK	oczyszczalnie przydomowe	NIE
20.	Wszczęświęte	TAK	oczyszczalnie przydomowe	NIE
21.	Zochcin	TAK	oczyszczalnie przydomowe	NIE
22.	Zwola	TAK	oczyszczalnie przydomowe	NIE

Źródło: Dane Urzędu Gminy Sadowie

### 3.4 Infrastruktura kulturalna na terenie gminy

Na terenie gminy podejmowane są liczne inicjatywy kulturalne. W sołectwach zlokalizowane są budynki (świetlice, remizy), które przeznaczone są na działalność kulturalną. W roku 2022 została podpisana umowa z Urzędem Marszałkowskim Województwa Świętokrzyskiego na remont 3 Świetlic Wiejskich w miejscowościach Łężyce, Szczucice i Wszechświęte. Gmina pozyskała dofinansowanie z Regionalnego Programu Operacyjnego Województwa Świętokrzyskiego na lata 2013 – 2020 w wysokości 1,5 mln złotych na zadanie pod nazwą „Poprawa efektywności energetycznej budynków użyteczności publicznej w Gminie Sadowie – etap II”, wyłoniono wykonawców i prace zostały rozpoczęte.

W dniu 30 grudnia 2021 roku z Urzędem Marszałkowskim została zawarta umowa w ramach pomocy dla operacji typu „Inwestycje w obiekty pełniące funkcje kulturalne” w ramach działania „Podstawowe usługi i odnowa wsi na obszarach wiejskich”, objętego PROW na lata 2014-2020, na realizację projektu pod tytułem „Przebudowa i wyposażenie Biblioteki Ośrodka Kultury Gminy Sadowie”

Wartość całego zadania wynosi – 516 921,00 zł

**Pozyskane środki na ten cel wynoszą 308 941 zł co stanowi 63,63%**

W ramach projektu zmodernizowany został cały obiekt Ośrodka Kultury, została zainstalowana instalacja fotowoltaiczna oraz pompa ciepła.

Ponadto wyposażona w nowe nagłośnienie została sala widowiskowa.

**Tabela Nr 35.** Dostęp do infrastruktury społecznej na terenie poszczególnych sołectw gminy

L.p.	Sołectwo	CZY SOŁECTWO/OSIEDLE POSIADA			SOŁECTWO/OSIEDLE NIE POSIADA TEGO TYPU BUDYNKÓW
		BUDYNEK STRAŻNICY OSP	BUDYNEK ŚWIETLICY	STRAŻNICA OSP I ŚWIETLICA STANOWIĄ JEDEN BUDYNEK	
1.	Biskupice	TAK		TAK	
2.	Bogusławice		TAK		
3.	Bukowiany				TAK
4.	Czerwona Góra				TAK
5.	Grocholice				TAK
6.	Jacentów				TAK
7.	Łężyce	TAK		TAK	
8.	Małoszyce				TAK
9.	Michałów				TAK
10.	Niemienice				TAK
11.	Obręczna				TAK
12.	Okręglica				TAK
13.	Porudzie				TAK
14.	Ruszkowiec	TAK		TAK	
15.	Ruszków				TAK
16.	Rzuchów		TAK		

## Raport o stanie Gminy Sadowie za rok 2022

17.	Sadowie	TAK		TAK	
18.	Szczucice		TAK		NIE
19.	Truskolasy				TAK
20.	Wszehświęte	TAK		TAK	
21.	Zochcin				TAK
22.	Zwola				TAK

### 4. Przegląd wdrażania programów i strategii

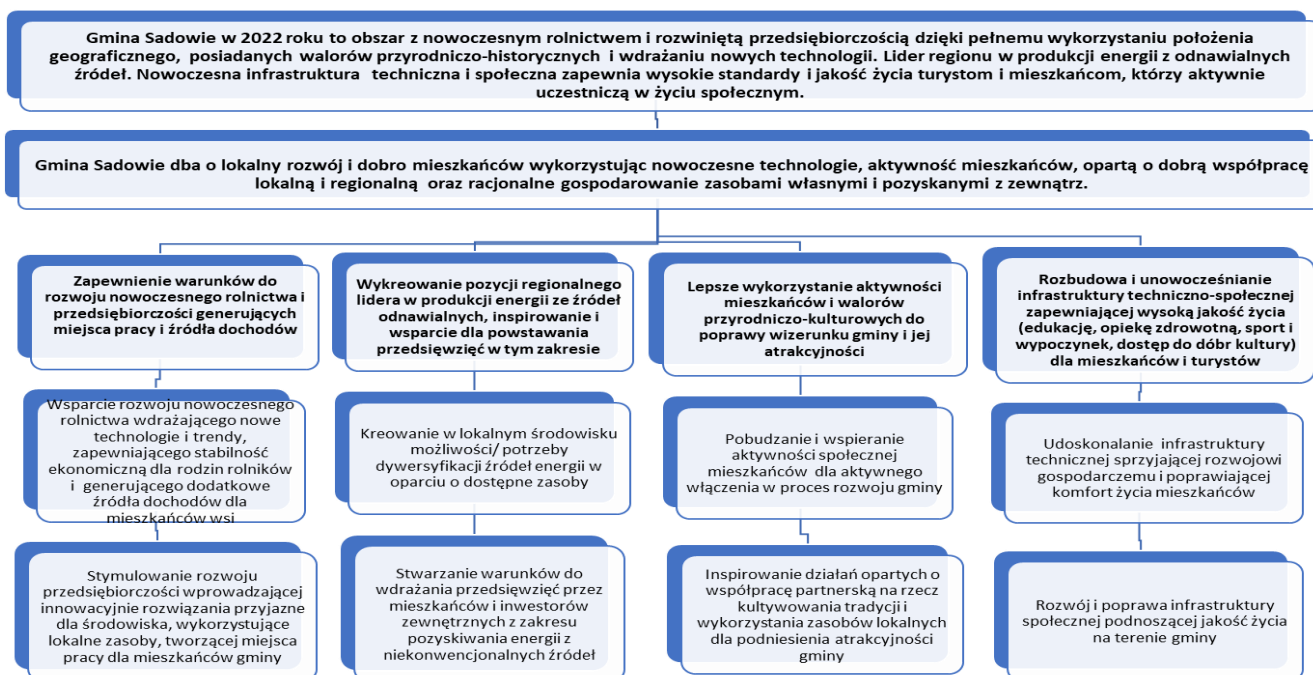
#### 4.1 Strategia Rozwoju Gminy Sadowie na lata 2015-2022

Najważniejsze zagadnienia rozwoju gospodarczego – priorytetowe kierunki strategii, zostały określone na stronie 63:

- zapewnienie warunków do rozwoju nowoczesnego rolnictwa i przedsiębiorczości generujących miejsca pracy i źródła dochodów,
- wykreowanie pozycji regionalnego lidera w produkcji energii ze źródeł odnawialnych, inspirowanie i wspieranie do powstawania przedsięwzięć w tym zakresie
- lepsze wykorzystanie aktywności mieszkańców i walorów przyrodniczo-kulturowych do poprawy wizerunku gminy i jej atrakcyjności,
- rozbudowa i unowocześnienie infrastruktury techniczno-społecznej zapewniającej wysoką jakość życia (edukację, opiekę zdrowotną, sport i wypoczynek, dostęp do dóbr kultury) dla mieszkańców i turystów.

Wizję i cele szczegółowo rozpisano tak:

#### Rysunek 3. Wizja i cele Strategii Rozwoju Gminy Sadowie na lata 2015 – 2022



## Raport o stanie Gminy Sadowie za rok 2022

1. W zakresie realizacji celu: „wykreowanie pozycji regionalnego lidera w produkcji energii ze źródeł odnawialnych, inspirowanie i wspieranie do powstawania przedsięwzięć w tym zakresie” Gmina Sadowie wspólnie z Gminą Obrazów, Wilczyce, Wojciechowice, Waśniów zrealizowała projekt w ramach Działania 3.1 „Wytwarzanie i dystrybucja energii pochodzącej ze źródeł odnawialnych” w ramach Regionalnego Programu Operacyjnego Województwa Świętokrzyskiego na lata 2014-2020 pn.: „Ekoenergia w Gminach Obrazów, Wilczyce, Sadowie, Wojciechowice, Waśniów”. Z projektu w naszej gminie skorzystało 62 gospodarstwa domowe.

Całkowity koszt projektu (PLN)	5 456 272,65 PLN
Wnioskowana kwota dofinansowania z UE	2 999 580,00 PLN

2. W zakresie celu: „rozbudowa i unowocześnienie infrastruktury techniczno-społecznej zapewniającej wysoką jakość życia (edukację, opiekę zdrowotną, sport i wypoczynek, dostęp do dóbr kultury) dla mieszkańców i turystów” Gmina Sadowie zrealizowała projekty:

- a) projekt pod tytułem „Przebudowa i wyposażenie Biblioteki Ośrodka Kultury Gminy Sadowie” w ramach pomocy dla operacji typu „Inwestycje w obiekty pełniące funkcje kulturalne” w ramach działania „Podstawowe usługi i odnowa wsi na obszarach wiejskich”, objętego PROW na lata 2014-2020,

Całkowity koszt projektu (PLN)	516 921,00 zł
Wnioskowana kwota dofinansowania z PROW	308 1 zł

- b) Poprawa efektywności energetycznej budynków użyteczności publicznej w Gminie Sadowie – w ramach działania 3.3 Poprawa efektywności energetycznej z wykorzystaniem odnawialnych źródeł energii w sektorze publicznym i mieszkaniowym dla projektów realizowanych w zakresie głębokiej modernizacji energetycznej budynków użyteczności publicznej.

Całkowity koszt projektu (PLN)	1 643 375,74 zł
Wnioskowana kwota dofinansowania z EFRR	288 5,75 zł

- c) „Modernizacja boiska sportowego w Jacentowie – szansą na poprawę stanu ogólnodostępnej i niekomercyjnej infrastruktury rekreacyjnej Gminy Sadowie” – Program Rozwoju Obszarów Wiejskich na lata 2014 - 2020

Całkowity koszt projektu (PLN)	237.500,00 zł
Wnioskowana kwota dofinansowania z EFRR	118 000,00 zł

- d) „Przebudowa i wyposażenie obiektu kultury w miejscowości Ruszkowice” Program Rozwoju Obszarów Wiejskich na lata 2014 – 2020

Całkowity koszt projektu (PLN)	307.889,76 zł
Wnioskowana kwota dofinansowania z EFRR	178 108,00 zł

## 4.2 Program Rewitalizacji Gminy Sadowie na lata 2016-2023

Celem strategicznym Programu Rewitalizacji do osiągnięcia w perspektywie roku 2023 jest:

***Przywrócenie ładu przestrzennego, poprawa warunków życia mieszkańców oraz ożywienie społeczno-gospodarcze obszarów kryzysowych na terenie Gminy Sadowie.***

**Cele operacyjne:**

1. Redukcja patologii społecznych i zjawiska wykluczenia społecznego na terenach kryzysowych.
2. Zwiększenie rozwoju gospodarczego oraz wzrost przedsiębiorczości mieszkańców terenów rewitalizacyjnych.
3. Poprawa, jakości przestrzeni publicznej, poprawa bezpieczeństwa oraz środowiska obszaru rewitalizacji.

**Kierunki działań:**

1. Redukcja patologii społecznych i zjawiska wykluczenia społecznego na terenach kryzysowych.
  - Aktywizacja osób bezrobotnych i poszukujących pracy
  - Organizacja różnego rodzaju imprez kulturalnych, sportowych, rekreacyjnych, itp.
2. Zwiększenie rozwoju gospodarczego oraz wzrost przedsiębiorczości mieszkańców terenów rewitalizacyjnych
  - Powstawanie nowych firm i wspieranie już istniejących
3. Poprawa, jakości przestrzeni publicznej, poprawa bezpieczeństwa oraz środowiska obszaru rewitalizacji
  - Poprawa bezpieczeństwa na terenie sołectwa poprzez budowę chodników
  - Remont dróg
  - Termomodernizacja budynków użyteczności publicznej
  - Wymiana (na bardziej ekologiczne) i budowa oświetlenia ulicznego
  - Budowa i modernizacja infrastruktury sportowej i rekreacyjnej
  - Zachowanie dziedzictwa kulturowego

Rewitalizacja będzie realizowana na podobszarach znajdujących się w sołectwach:

- Sadowie
- Ruszków
- Biskupice
- Bogusławice
- Ruszkowice
- Jacentów

W roku 2022 Gmina Sadowie podpisała pre – umowę na działanie pod nazwą „Rewitalizacja centrum Sadowie – etapII”.

W ramach projektu wykonane zostaną następujące działania:

### **1. Infrastruktura drogowa**

- a) ZADANIE PARTNERA - POWIAT OPATOWSKI - Ścieżka rowerowa z możliwością korzystania przez pieszych wzdłuż drogi powiatowej od centrum miejscowości w kierunku tras widokowych podnóża Gór Świętokrzyskich i Obszaru Chronionego Krajobrazu Doliny Kamiennej,
- b) Budowa chodnika wzdłuż DK 9.

**2. Infrastruktura edukacyjna.**

- a) Modernizacja istniejącego ogrodzenia z elementów stalowych.
- b) Utwardzenie placu między budynkami szkoły, budowa zajezdni dla autobusów szkolnych.
- c) Modernizacja sali gimnastycznej wraz z zapleczem

**3. Infrastruktura zdrowotna.**

- a) Modernizacja budynku Ośrodka zdrowia wraz z podjazdem dla niepełnosprawnych.

**4. Infrastruktura systemu monitorowania bezpieczeństwa w miejscach publicznych.**

- a) Wykonanie monitoringu wizyjnego na terenie miejscowości Sadowie.

**5. Infrastruktura pod działalność gospodarczą, czyli zwiększenie potencjału gospodarczego.**

- a) Utworzenie mini bazaru dającego możliwość obrotu płodami rolnymi i handlu obwoźnego,
- b) Dostawa i montaż paneli fotowoltaicznych (PV) dla Partnera MŚP.

**6. Infrastruktura zaopatrzenia w energię.**

- a) Wymiana opraw oświetleniowych na oprawy LED, uzupełnienie brakujących lamp.

**Oświetlenie Uliczne:**

Gmina Sadowie w roku 2022 poniosła koszty związane z oświetleniem ulicznym:

- 149 873,09 zł brutto na opłaty za oświetlenie uliczne. W roku 2022 r oświetlenie uliczne było włączone w godzinach porannych w okresie jesienno – zimowym (od godziny 5.00 do świtu oraz godzinach wieczornych od zmierzchu do godz. 22.30),
- 68 274,56 zł brutto na konserwację oświetlenia na podstawie Umowy z PGE Dystrybucja S. A. Oddział Rzeszów, Rejon Energetyczny Staszów,
- 53 000, 00 zł na uzupełnienie oświetlenia drogowego w tym:
  - 7 szt. w msc. Jacentów – Wykonanie oświetlenia boiska sportowego „Marol” – 29 000,00 zł,
  - 3 szt. w msc. Szczucice – 18 000,00 zł,
  - 2 szt. w msc. Łężycze – 6 000,00 zł.

Gmina Sadowie na rok 2022, podpisała Umowę na konserwację oświetlenia ulicznego z PGE Dystrybucja S. A. Oddział Rzeszów, Rejon Energetyczny Staszów na kwotę 8,00 zł brutto od 1 szt. W ramach powyższej umowy pod ciągłą obsługą konserwacyjną jest 234 lampy. Ponadto część Gminy Sadowie oświetla 240 lamp ledowych, które nie są objęte umową konserwacji z PGE.

## 4.3 Studium uwarunkowań

Rada Gminy Sadowie przyjęła uchwałą nr XXXV/168/2017 z dnia 9 maja 2017r. w sprawie „Oceny aktualności Studium uwarunkowań i kierunków zagospodarowania przestrzennego gminy Sadowie oraz miejscowego planu zagospodarowania przestrzennego gminy Sadowie wraz z analizą zmian w zagospodarowaniu przestrzennym. W § 1 tej uchwały stwierdzono, że **Studium uwarunkowań** oraz zmiany nr 1 i 2 do Studium – **zdezaktualizowało się w wielu aspektach prawnych oraz w zakresie kształtowania polityki zagospodarowania przestrzennego i powinno zostać opracowane ponownie w całym zakresie.** Odnośnie „Miejscowego planu zagospodarowania przestrzennego gminy Sadowie” przyjętego uchwałą nr XXII/79/08 Rady Gminy w Sadowiu z dnia 30.09.2008r. – jest w dużej mierze poprawny, może on jednak wymagać zmiany ustaleń po przyjęciu nowej edycji Studium uwarunkowań i kierunków przestrzennych oraz w wyniku zmiany stanu przepisów prawnych i lokalnych uwarunkowań przestrzenno-gospodarczych. W roku 2020 trwały prace nad opracowywaniem Studium uwarunkowań i kierunków zagospodarowania przestrzennego. W 2020 roku przyjmowano jeszcze wnioski mieszkańców do uwzględnienia w projekcie studium, które przygotowano do konsultacji i publicznego wyłożenia.

Rada Gminy Sadowie Uchwałą Nr XXXIII/178/2021 z dnia 26 maja 2021 r. uchwaliła nowe Studium uwarunkowań i kierunków zagospodarowania przestrzennego Gminy Sadowie. Wartość opracowania to 104 451,60 zł brutto. Całość prac planistyczno – wykonawczych trwała od 2019 r.

Ponadto w roku 2021 nastąpiło opracowanie Zmiany Jednostkowej nr 3 Miejscowego Planu Zagospodarowania Przestrzennego Gminy Sadowie, którą Rada Gminy Sadowie przyjęła Uchwałą Nr XXXII/171/2021 z dnia 29 marca 2021 r. Wartość opracowania to 20 000 zł brutto.

Rok 2021 przyniósł kolejny, długo oczekiwany krok w kierunku zmiany funkcjonującego od 2008 r i aktualizowanego w roku 2016 MPZP Gminy Sadowie. Opracowanie oraz zatwierdzenie nowego Studium Uwarunkowań i Kierunków Zagospodarowania Przestrzennego umożliwiło podjęcie decyzji o przystąpieniu do opracowań zmian Miejscowych:

- Zmiany Nr **4** w miejscowym planie zagospodarowania przestrzennego gminy Sadowie obejmującego sołectwo **Sadowie i Jacentów** w zakresie Uchwały Nr XXXI/157/2021 Rady Gminy Sadowie z dnia 8 marca 2021 r.;
- Zmiany Nr **5** w miejscowym planie zagospodarowania przestrzennego gminy Sadowie obejmującego sołectwo **Rżuchów** w zakresie Uchwały Nr XXXI/158/2021 Rady Gminy Sadowie z dnia 8 marca 2021 r.;
- Zmiany Nr **6** w miejscowym planie zagospodarowania przestrzennego gminy Sadowie obejmującego sołectwo **Łężyce** w zakresie Uchwały Nr XXXI/159/2021 Rady Gminy Sadowie z dnia 8 marca 2021 r.;
- Zmiany Nr **7** w miejscowym planie zagospodarowania przestrzennego gminy Sadowie obejmującego sołectwo **Zochcin** w zakresie Uchwały Nr XXXI/160/2021 Rady Gminy Sadowie z dnia 8 marca 2021 r.;
- Zmiany Nr **8** w miejscowym planie zagospodarowania przestrzennego gminy Sadowie obejmującego sołectwo **Ruszkowiec** w zakresie Uchwały Nr XXXI/161/2021 Rady Gminy Sadowie z dnia 8 marca 2021 r.;
- Zmiany Nr **9** w miejscowym planie zagospodarowania przestrzennego gminy Sadowie obejmującego sołectwo **Czerwona Góra** w zakresie Uchwały Nr XXXI/162/2021 Rady Gminy Sadowie z dnia 8 marca 2021 r.;
- Zmiany Nr **10** w miejscowym planie zagospodarowania przestrzennego gminy Sadowie obejmującego sołectwo **Zwola** w zakresie Uchwały Nr XXXI/163/2021 Rady Gminy Sadowie z dnia 8 marca 2021 r.

W roku 2022 trwała czasochłonna procedura zmian opisanych wyżej, która doprowadziła do finalizacji dostosowania miejscowego planu do potrzeb naszych mieszkańców.

Tym samym 15 maja 2023 r. Rada Gminy Sadowie podejmując 6 Uchwał przyjęła zmiany MPZP w sołectwach Sadowie, Jacentów, Ruszkowiec, Łężyce, Zochcin oraz Zwola. Zmiany MPZP polegały na rozszerzeniu istniejących terenów zabudowy wzdłuż dróg gminnych oraz zmian w dopuszczalnych kątach pości dachowych. Opracowanie zmian nastąpiło na podstawie składanych wniosków do Urzędu Gminy Sadowie. Rada Gminy Sadowie podjęła następujące Uchwały:

- UCHWAŁA NR LXI/336/2023 RADY GMINY SADOWIE z dnia 15 maja 2023 r. w sprawie zmiany Nr 4 w miejscowym planie zagospodarowania przestrzennego Gminy Sadowie obejmującego sołectwa Sadowie i Jacentów.
- UCHWAŁA NR LXI/337/2023 RADY GMINY SADOWIE z dnia 15 maja 2023 r. w sprawie zmiany Nr 5 w miejscowym planie zagospodarowania przestrzennego Gminy Sadowie obejmującego sołectwo Rżuchów.



- UCHWAŁA NR LXI/338/2023 RADY GMINY SADOWIE z dnia 15 maja 2023 r. w sprawie zmiany Nr 6 w miejscowym planie zagospodarowania przestrzennego Gminy Sadowie obejmującego sołectwo Łężyce.
- UCHWAŁA NR LXI/339/2023 RADY GMINY SADOWIE z dnia 15 maja 2023 r. w sprawie zmiany Nr 7 w miejscowym planie zagospodarowania przestrzennego Gminy Sadowie obejmującego sołectwo Zochcin.
- UCHWAŁA NR LXI/340/2023 RADY GMINY SADOWIE z dnia 15 maja 2023 r. w sprawie zmiany Nr 8 w miejscowym planie zagospodarowania przestrzennego gminy Sadowie obejmującego sołectwo Ruszkowiec.
- UCHWAŁA NR LXI/341/2023 RADY GMINY SADOWIE z dnia 15 maja 2023 r. w sprawie zmiany Nr 10 w miejscowym planie zagospodarowania przestrzennego Gminy Sadowie obejmującego sołectwo Zwola.

W związku z wydłużonym czasem związanym z uzgodnieniami projektu Zmiany nr 9 obejmującej swoim opracowaniem obszar sołectwa Czerwona Góra podjęcie uchwały przewidziane jest na czerwiec 2023 r.

Koszt opracowania Zmian oraz Uchwalenia Zmian Miejscowych w MPZP Gminy będzie wynosić 141 327,00 zł brutto.

#### **4.4 Program usuwania wyrobów zawierających azbest dla Gminy Sadowie na lata 2015-2032**

Jak wynika z poniższej tabeli na terenie gminy pozostaje jeszcze do utylizacji **3 386 380 kg** azbestu.

**Tabela 36. Inwentaryzacja azbestu na terenie Gminy Sadowie**

Miejscowość	Ilość wyrobów azbestowych [kg]
Biskupice	139 790
Bogusławice	134 850
Bukowiany	105 715
Czerwona Góra	102 675
Grocholice	159 450
Jacentów	130 044
Łężyce	171 621
Małoszyce	107 975
Michałów	78 525
Niemienice	285 230
Obręczna	192 924
Okręglica	21 000
Porudzie	153 250
Ruszkowiec	187 249
Ruszków	171 904
Rżuchów	145 755
Sadowie	369 600

## Raport o stanie Gminy Sadowie za rok 2022

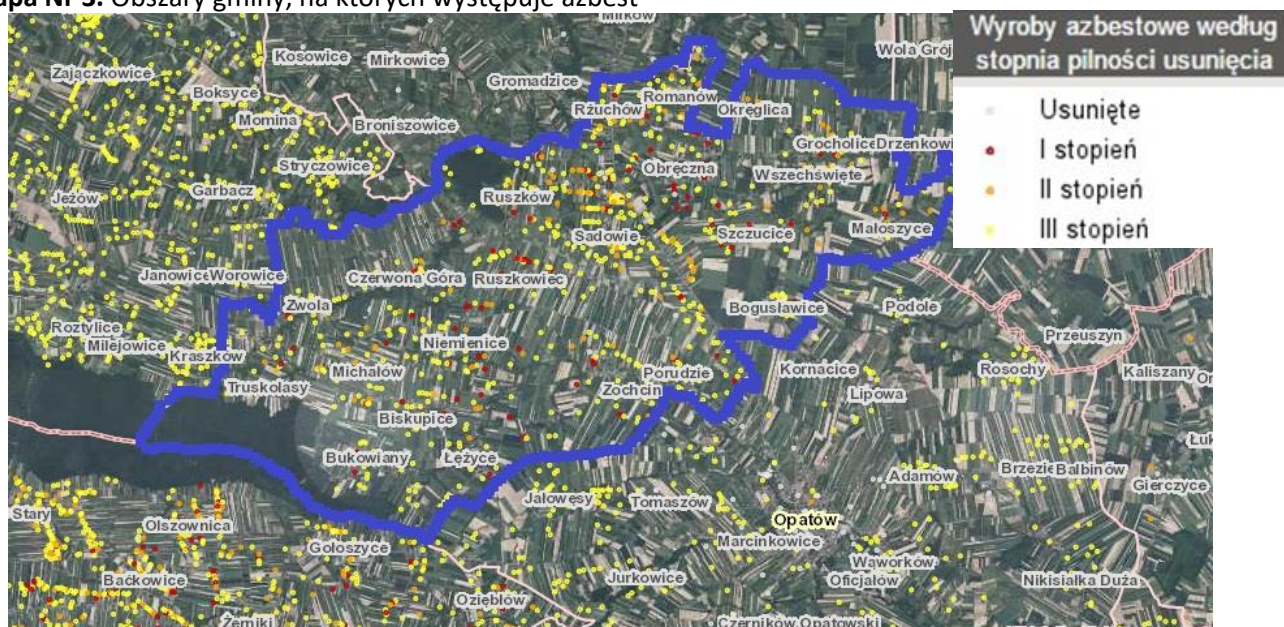
Szczucice	84 375
Truskolasy	148 148
Wszechświęte	113 460
Zochcin	283 870
Zwola	98 970
	<b>3 386 380</b>

Źródło: Opracowanie własne na podstawie „PROGRAM USUWANIA WYROBÓW ZAWIERAJĄCYCH AZBEST DLA GMINY SADOWIE na lata 2015 – 2032

Gmina, co roku aplikuje o środki Wojewódzkiego Funduszu Ochrony Środowiska i Gospodarki Wodnej na projekty dotyczące usuwania azbestu. Na usuwanie azbestu w roku 2022 wydano **34 662,00 zł**, z czego z WFOŚiGW w Kielcach uzyskano dofinansowanie w kwocie **17 331,00 zł** i z NFOŚiGW w Warszawie uzyskano dofinansowanie w kwocie **17 331,00 zł**.

Ponadto w 2021 roku Gmina Sadowie po raz pierwszy zaaplikowała o środki z Narodowego Funduszu Ochrony Środowiska i Gospodarki Wodnej w Warszawie na usuwanie folii rolniczej i innych odpadów pochodzących z działalności rolniczej. Na realizację w/w przedsięwzięcia gmina otrzymała dofinansowanie w wysokości 20 500,00 zł. W roku 2022 projekt został zrealizowany.

**Mapa Nr 3.** Obszary gminy, na których występuje azbest



Źródło: <http://esip.bazaazbestowa.gov.pl/geoserwis.html>

### 4.5 Program Ochrony Środowiska dla Gminy Sadowie

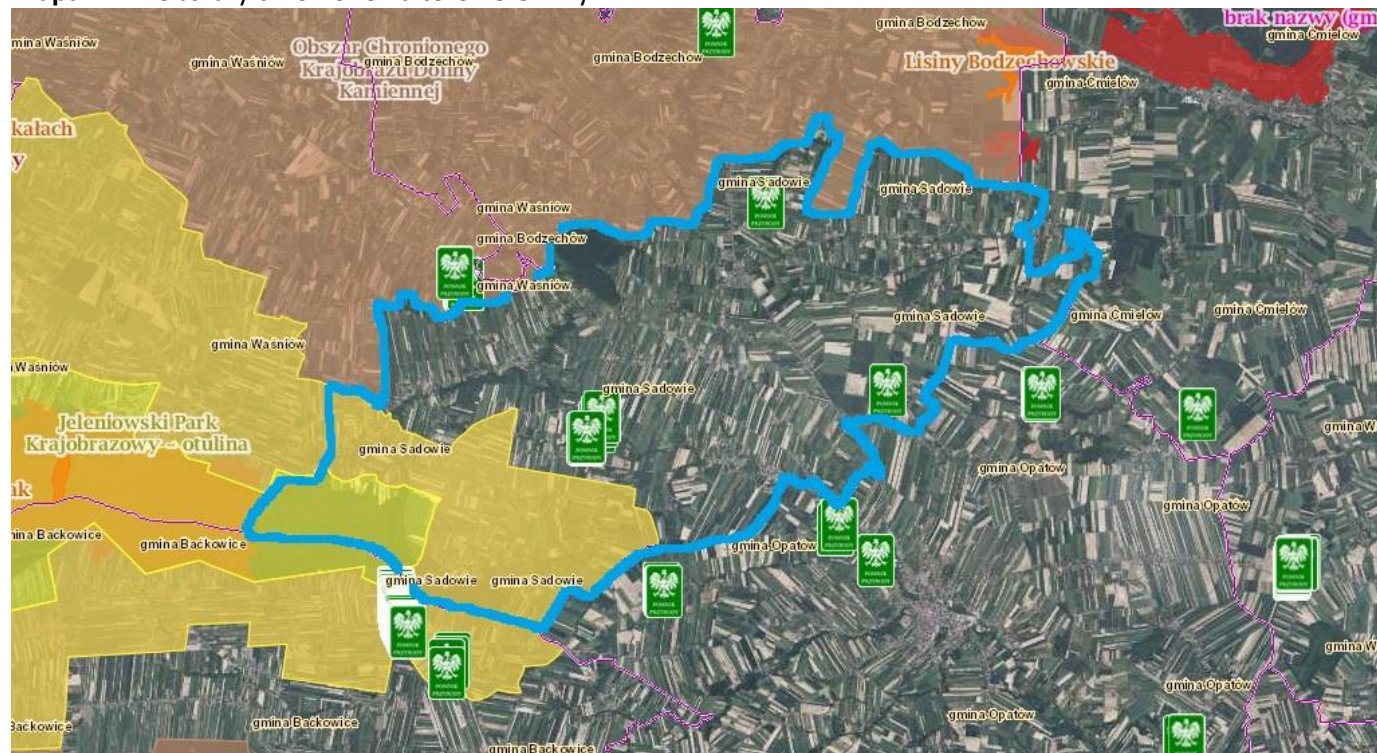
Obszary chronione i cenne przyrodniczo na terenie gminy Sadowie:

- Jeleniowski Park Krajobrazowy
- Jeleniowski Obszar Chronionego Krajobrazu
- Specjalny Obszar Ochrony Siedlisk Natura 2000 Ostoja Jeleniowska
- 10 pomników przyrody,

Na terenie gminy nie występują:

- Parki Narodowe
- Rezerваты
- Obszary Specjalnej Ochrony Ptaków Natura 2000 w Gminach Województwa Świętokrzyskiego
- Stanowiska Dokumentacyjne
- Użytki Ekologiczne
- Zespoły Przyrodniczo-Krajobrazowe

Mapa Nr 4. Obszary chronione na terenie Gminy



Źródło: <http://geoserwis.gdos.gov.pl/mapy/>

Legenda:

Legenda: ■ Użytki ekologiczne ■ Rezerваты ■ Parki Krajobrazowe ■ Parki Narodowe ■ Obszar Chronionego Krajobrazu ■ Zespoły Przyrodniczo Krajobrazowe ■ Natura 2000 – obszary ptasie ■ Natura 200 Obszary siedliskowe ■ Stanowiska dokumentujące ■ Pomnik przyrody

Wg Programu Ochrony Środowiska główne priorytety w tym obszarze dla Gminy sformułowano w sposób następujący (s. 41-47):

Tabela Nr 37. Priorytety Programu Ochrony Środowiska dla Gminy Sadowie.

Główne elementy ochrony środowiska	Podstawowe działania	Obszary działań priorytetowych
1	2	3
Zasoby przyrodnicze	Likwidacja barier ekologicznych	Obszary objęte prawną ochroną przyrody
	Wdrożenie II schematu krajowego programu rolno - środowiskowego	Obszar gminy
Zasoby surowców mineralnych	Uwzględnianie przy eksploatacji zagadnień ochrony środowiska, zgodnie z obowiązującymi przepisami	Teren ewentualnego wydobycia kopalin na terenie całej gminy
	Poprawa stanu środowiska (rekultywacja terenów poeksploatacyjnych)	Złoże eksploatowane zgodnie z koncesją oraz wydobywane nielegalnie
Gospodarka wodno - ściekowa	Wyrównanie dysproporcji pomiędzy długością sieci wodociągowej i kanalizacyjnej	Obszar całej gminy
	Budowa oczyszczalni indywidualnych zgodnie z projektem na kanalizację na terenie gminy	Obszar całej gminy
	Likwidacja nie zorganizowanych zrzutów ścieków	Punktowo cały obszar gminy
	Przywrócenie wysokiej jakości wód powierzchniowych	Wody powierzchniowe rzek na terenie gminy
	Ochrona ilości i jakości wód podziemnych	Strefy ochrony ujęć wód Strefy ochrony zbiorników wód użytkowych
	Ograniczenie do niezbędnego minimum stosowania nawozów naturalnych i sztucznych oraz środków ochrony roślin	Strefy ochrony ujęć wód
	Zwiększenie stopnia retencji	Budowa zbiornika retencyjnego w Zochcinie
	Ochrona przeciwpowodziowa	sołectwa: Czerwona Góra Ruszkowice, Ruszków
Ochrona powietrza	Gazyfikacja pozostałej części gminy	Nie zgazyfikowana część gminy
	Zamiana nośników energii na bardziej ekologiczne	Obszar całej gminy
	Likwidacja źródeł niskiej emisji	Obszar całej gminy
	Termorenowacja budynków	Obszar całej gminy
	Wzrost wykorzystania energii ze źródeł odnawialnych	Obszar całej gminy
Gospodarka odpadami	Zmniejszenie ilości wytwarzanych odpadów	Obszar całej gminy
	Objęcie wszystkich mieszkańców gminy systemem odbioru odpadów	Obszary gminy nie objęte zorganizowanym systemem odbioru odpadów
	Zwiększenie stopnia segregacji i odzysku odpadów	Obszar całej gminy
	Modernizacja składowiska odpadów komunalnych w Grocholicach	Składowisko odpadów w Grocholicach
	Likwidacja dzikich wysypisk	Obszar całej gminy

<b>Ochrona gleb i powierzchni ziemi</b>	Upowszechnienie zasad ochrony gleb wynikających z „Kodeksu dobrych praktyk rolniczych”	Właściciele i użytkownicy gospodarstw rolnych
	Zapobieganie erozji wodnej gleb	Tereny lessowe o dużych spadkach (pow. 9%)
	Rekultywacja terenów	Tereny wyrobisk
	Egzekwowanie obowiązku uzyskania decyzji o wyłączeniu gruntów rolnych z produkcji rolnej lub leśnej	Inwestorzy uzyskujący pozwolenie na budowę inwestycji nierolniczej na gruntach rolnych i leśnych
<b>Ochrona i zwiększenie zasobów leśnych</b>	Systematyczny wzrost lesistości oraz zadrzewień i zakrzewień śródpolnych	Obszar całej gminy
	Ochrona istniejących zasobów leśnych, jak najszybsze zalesianie gruntów przejściowo pozbawionych drzewostanu	Obszar całej gminy
	Zalesianie gruntów nieprzydatnych rolniczo i zagrożonych erozją silną i b. silną	Obszary preferowane do zalesień w gminnym programie zalesień
	Określenie terenów do zalesienia w miejscowych planach zagospodarowania przestrzennego	Obszar całej gminy
<b>Hałas i pola elektromagnetyczne</b>	Opracowanie planów zagospodarowania przestrzennego dla terenów szczególnie zagrożonych hałasem	Tereny wynikające z pomiarów tła akustycznego
<b>Edukacja ekologiczna</b>	Kontynuacja oraz poszerzenie oferty działań w zakresie edukacji ekologicznej i działalności szkolnej	Wszystkie szkoły w gminie, Gmina
	Promocja ekologii poprzez realizację prezentacji o treściach ekologicznych w ramach oferty programowej środków przekazu oraz instytucji kultury i wypoczynku	Środki przekazu, instytucje kultury i wypoczynku, gospodarstwa agroturystyczne, ekologiczne, imprezy masowe
	Współpraca administracji publicznej i innych jednostek w przygotowaniu ofert edukacyjnych oraz ich współfinansowania	Jednostki samorządu, WODR, zakłady pracy, instytucje religijne, szkoły, mieszkańcy gminy i inne organizacje

**Tabela Nr 38.** Efekty dla środowiska w związku z realizacją projektu pn. Poprawa efektywności energetycznej budynków użyteczności publicznej w Gminie Sadowie

Nazwa wskaźnika rezultatu	Źródło	Jednostka miary	Wartość bazowa	Wartość docelowa
Ilość zaoszczędzonej energii elektrycznej	Dane na podstawie audytu	[MWh/rok]	0	30,13
Ilość zaoszczędzonej energii cieplnej	Dane na podstawie audytu	[GJ/rok]	0	1516,59
Zmniejszenie zużycia energii końcowej w wyniku realizacji projektu	Dane na podstawie audytu	[GJ/rok]	0	1933,69
Szacowany roczny spadek emisji gazów cieplarnianych [tony równoważnika]	Dane na podstawie audytu	CO2/rok]	0	107,45
Zmniejszenie rocznego zużycia energii pierwotnej w budynkach publicznych	Dane na podstawie audytu	[kWh/rok]	0	487280,55

Nazwa wskaźnika produktu	Źródło	Jednostka miary	Wartość docelowa
Liczba zmodernizowanych energetycznie budynków	Dane na podstawie audytu	szt.	2
Powierzchnia użytkowa budynków poddanych termomodernizacji	Dane na podstawie audytu	[m2]	2852
Liczba zmodernizowanych źródeł ciepła	Dane na podstawie audytu	szt.	2
Liczba wybudowanych jednostek wytwarzania energii elektrycznej z OZE	Dane na podstawie audytu	szt.	2
Liczba przebudowanych jednostek wytwarzania energii elektrycznej z OZE	Dane na podstawie audytu	szt.	0
Liczba gospodarstw domowych z lepszą klasą zużycia energii	Dane własne Gminy Sadowie	szt.	0

W roku 2022 rozpoczęła się termomodernizacja 4 obiektów użyteczności publicznej w ramach projektu Poprawa efektywności energetycznej budynków użyteczności publicznej w Gminie Sadowie – etap II, który po zakończeniu realizacji podniesie efekt ekologiczny dla gminy.

Duże pozytywne znaczenia dla środowiska ma również zrealizowany w roku 2020 projekt Gminy Sadowie w partnerstwie z 4 gminami, w ramach Działania 3.1 „Wytwarzanie i dystrybucja energii pochodzącej ze źródeł odnawialnych” w ramach Regionalnego Programu Operacyjnego Województwa Świętokrzyskiego na lata 2014-2020 pn.: „Ekoenergia w Gminach Obrazów, Wilczyce, Sadowie, Wojciechowice, Waśniów”.

## 4.6 Gminny Program Opieki nad Zabytkami.

Gmina Sadowie nie posiada takiego programu. Na terenie gminy znajduje się 5 zabytków wpisanych do Rejestru przez Świętokrzyskiego Konserwatora Zabytków.

**Tabela Nr 39.** Zabytki na terenie gminy Sadowie wpisane do rejestr zabytków nieruchomych woj. świętokrzyskiego

L.p.	Miejscowość	Zabytek	Numer w rejestrze
1	Bogusławice	zespół dworsko-parkowy (dwór, lodownia, dwie obory, park), nr rej.: 295 (t.) z 10.10.1985	A.561
2	Grocholice Wszehświęte	zespół kościoła par. pw. Wszystkich Świętych: - kościół, nr rej.: 465 z 11.03.1957 oraz 641 z 14.01.1972 i 89 (t.) z 20.05.1977 - cmentarz przykościelny, nr rej.: 376 (t.) z 16.06.1988	A.562/1-2
3	Jacentów, ob. Sadowie	zespół pałacowo-ogrodowy, nr rej.: 302 (t.) z 27.05.1986: - pałac, - dawny budynek gospodarczy, - dawny budynek służby, - park, nr rej.: 619 z 14.12.1957	A.563/1-4
4	Niemienice	park dworski, nr rej.: 596 z 12.12.1957	A.564
5	Ruszków	zespół kościoła par. pw. św. Stanisława: - kościół, nr rej.: 466 z 11.03.1957 oraz 467 z 15.04.1967 - dzwonnica, nr rej.: 467 z 15.04.1967	A.565/1-2
		cmentarz par., nr rej.: 337 (t.) z 13.06.1988	A.566

Źródło: Rejestr zabytków nieruchomych woj. Świętokrzyskiego.

W roku 2020 Parafia Ruszków zakończyła realizację dwóch projektów wpływających na zabezpieczenie trwałości zabytku jakim jest kościół. Łącznie na remont świątyni oraz montaż ogrzewania podłogowego pochodzącego ze źródeł odnawialnych parafia pozyskała 1.465.000,00 złotych, wkład własny parafii stanowiła kwota 347.000,00 złotych.

## 4.7 Gminna Strategia Rozwiązywania Problemów Społecznych Gminy Sadowie na lata 2016-2020

Misją samorządu gminy Sadowie w realizacji Strategii Rozwiązywania Problemów Społecznych na lata 2016-2020 (s. 97) jest **stwarzanie mieszkańcom dobrych warunków do życia, skuteczne aktywizowanie osób zagrożonych lub dotkniętych marginalizacją i wykluczeniem społecznym, wzmacnianie rodzin oraz dążenie do integracji społecznej**. Wypełnienie tak sformułowanej misji wymaga wdrożenia wyznaczonych celów strategicznych i operacyjnych oraz kierunków działań. Zostały one przedstawione poniżej w formie kart strategicznych, w których uwzględniono również realizatorów poszczególnych zapisów, źródła ich finansowania oraz prognozę zmian.

Cel strategiczny nr 1 Stwarzanie mieszkańcom gminy warunków do rozwoju oraz podniesienie poziomu bezpieczeństwa socjalnego.

Cel strategiczny nr 2: Wzmacnianie rodzin oraz stwarzanie dzieciom i młodzieży odpowiednich warunków do rozwoju

Cel strategiczny nr 3: Utrzymanie seniorów i osób niepełnosprawnych w środowisku zamieszkania

Cele operacyjne:

1. Zapewnienie osobom starszym odpowiedniej opieki oraz zwiększenie ich udziału w życiu społeczności lokalnej.

2. Ograniczenie skutków niepełnosprawności oraz tworzenie warunków do społecznej i zawodowej aktywności osób nią dotkniętych

Cel strategiczny nr 4: Zwiększenie dostępności opieki zdrowotnej i wsparcia w obszarze przeciwdziałania uzależnieniom i przemocy w rodzinie oraz utrzymanie bezpieczeństwa publicznego

Cel strategiczny nr 5: Rozwijanie kapitału społecznego i ludzkiego

W odpowiedzi na w/w cele (1, 2 i 3) Gmina Sadowie pozyskała w 2018r. dofinansowanie w ramach poddziałania 9.2.1 RPO WŚ 2014-2020 na projekt pn. Program wsparcia osób niesamodzielnymi i wykluczonych społecznie w gminie Sadowie. Celem projektu jest zwiększenie dostępności wysokiej jakości usług społecznych dla 110 osób (w tym 75K i 35M) zagrożonych ubóstwem i wykluczeniem społecznym oraz ich otoczenia (w tym rodzin i dzieci), osób zależnych (niesamodzielnymi) i osób sprawujących opiekę nad osobą zależną (niesamodzielną) z terenu gminy Sadowie). W ramach projektu w roku 2019 wykonano remonty i wyposażono dwa Kluby Seniora w miejscowościach Wszechświęte i Łężyce, w których przebywa codziennie 40 uczestników. Rozszerzono dotychczasową ofertę świadczonych usług opiekuńczych w miejscu zamieszkania przez OPS w Sadowiu poprzez zatrudnienie 5 opiekunów zawodowych, którzy swoją opieką objęli 20 podopiecznych. Utworzono 17 miejsc w mieszkaniach wspomaganych/chronionych poprzez remont i wyposażenie budynków po byłej Szkole Podstawowej w Biskupicach. Realizacja opisanego projektu trwała cały rok 2020, z niewielkimi przerwami w funkcjonowaniu Klubów Seniora ze względu na obostrzenia spowodowane pandemią. Projekt będzie realizowany do dnia 30.09.2021 r. Wartość projektu: 2 086 800,00, w tym dofinansowanie: 1 930 200,00, wkład własny 156 600,00. 30 listopada 2021 roku zakończył się wyżej opisany projekt i przeszedł w fazę trwałości. Wszystkie mieszkania funkcjonowały na bazie rozliczenia z gminą i zwrotu poniesionych na ich utrzymanie kosztów przez zamieszkałych Beneficjentów. Funkcjonowały również Kluby Seniora w skróconym czasie pobytu podopiecznych. Natomiast opiekę nad osobami niesamodzielnymi w domu, przejęli pracownicy Spółdzielni Socjalnej 'Porządek musi być'.



#### 4.8 Gminny Program Wspierania Rodziny na lata 2020-2022

Ustawa z dnia 9 czerwca 2011 r. o wspieraniu rodziny i systemie pieczy zastępczej nałożyła na gminy nowe zadania w zakresie wspomagania rodzin biologicznych przeżywających trudności w wypełnianiu funkcji opiekuńczo-wychowawczych, jak i rodzin, w których dzieci przebywają w systemie pieczy zastępczej lub placówkach opiekuńczo-wychowawczych.

W myśl art. 176 cytowanej ustawy należy do nich m. in. opracowanie i realizacja 3-letnich gminnych programów wspierania rodziny. W Gminie Sadowie w 2022 r. realizowany był Gminny Program Wspierania Rodziny na lata 2020-2022 przyjęty uchwałą Rady Gminy Sadowie Nr XV/87/2019 z dnia 13 grudnia 2019 r.

Program Wspierania Rodziny na lata 2020-2022 w Gminie Sadowie adresowany jest do rodzin nieradzących sobie z wypełnianiem funkcji opiekuńczo-wychowawczych, a także do rodzin, które wyrażają wolę współpracy na rzecz odzyskania opieki nad dziećmi objętymi instytucjonalną lub rodzinną pieczą zastępczą.

Głównym celem programu jest zapewnienie kompleksowego wsparcia dzieciom i rodzinie oraz pomoc w wypełnianiu funkcji opiekuńczo - wychowawczej.

Cele jakie stawia przed sobą Program ukierunkowane są przede wszystkim na zapobieganie umieszczaniu dzieci w pieczy zastępczej, aktywizowaniu rodzin do podejmowania działań wzmacniających prawidłowe wypełnianie funkcji rodzicielskich, niwelowanie deficytów osłabiających funkcjonowanie rodziny, a także tworzenie warunków pozwalających na powrót dzieci objętych pieczą pod opiekę rodziców.

W 2022 roku 19 rodzin wielodzietnych korzystało z różnego rodzaju świadczeń wypłaconych przez tut. Ośrodek.

Zgodnie z ustawą o wspieraniu rodziny i systemie pieczy zastępczej do zadań własnych gminy należy praca z rodziną przeżywającą trudności w wypełnianiu funkcji opiekuńczo wychowawczej poprzez zapewnienie rodzinie wsparcia i pomocy asystenta rodziny. Działania asystenta rodziny mają wspomagać rozwój kompetencji wszystkich członków rodziny tj. rodziców, dzieci, czemu służy indywidualne podejście do rodziny i jej problemów. W tym miejscu należy jednoznacznie powiedzieć, że asystent rodziny nie przejmuje działań za rodzinę, jedynie wspiera ją w wykonywaniu określonych obowiązków jak i również w podjętych działaniach, pokazuje jakie efekty przyniesie ich praca oraz ukierunkowuje te działania w taki sposób, aby przyniosły one zamierzone efekty.

Asystent współpracował z 4 rodzinami, w których jest 10 dzieci. Asystent rodziny zatrudniony w Ośrodku Pomocy Społecznej w Sadowiu realizuje zadania określone w ustawie.

Zgodnie z Ustawą o wspieraniu rodziny i systemie pieczy zastępczej OPS partycypuje w kosztach utrzymania dzieci w pieczy zastępczej. W zależności od okresu przebywania małoletnich w pieczy koszt ten wzrasta odpowiednio do czasu przebywania w pieczy.

W pierwszym roku wynosi 10% kosztu pobytu, w drugim 30 % kosztu pobytu, w trzecim i kolejnych latach 50 % kosztu pobytu dzieci w pieczy. W roku 2022 w placówkach opiekuńczo-wychowawczych przebywało 3 dzieci, 1 dziecko w rodzinie zastępczej niezawodowej.

Gmina Sadowie poniosła koszty w kwocie 58 578,84 zł.

#### 4.9 Gminny Program Przeciwdziałania Alkoholizmowi na terenie Gminy

Gminna Komisja Rozwiązywania Problemów Alkoholowych działa w oparciu o przepis art. 4<sup>1</sup> ust. 3 ustawy o wychowaniu w trzeźwości i przeciwdziałaniu alkoholizmowi /tekst jedn. Dz. U. z 2021 r., poz. 1119 z późn. zm./ oraz realizowała zadania wynikające z Gminnego Programu Profilaktyki i Rozwiązywania Problemów Alkoholowych na 2022 rok oraz Gminnego Programu Przeciwdziałania Narkomanii na 2022 rok, a następnie Gminnego Programu Profilaktyki i Rozwiązania Problemów

Alkoholowych, Przeciwdziałania Narkomanii i Uzależnieniom Behawioralnych Gminy Sadowie na lata 2022 – 2025.

Komisja w obecnym składzie powołana została przez Wójta Gminy Sadowie Zarządzeniem Nr 120.2.2021 z dnia 15 marca 2021 roku. Skład komisji w 2022 roku przedstawiał się następująco:

1. Irena Nowakowska – Przewodnicząca Komisji
2. Radosław Kaptur - z-ca przewodniczącego (przedstawiciel KPP)
3. Kamil Jankowski - sekretarz komisji
4. Marzena Strompoć - członek komisji
5. Sławomir Firmanty – członek komisji

Wyżej wymienione osoby zostały przeszkolone w zakresie profilaktyki i rozwiązywania problemów alkoholowych.

Podstawowym zadaniem komisji jest podejmowanie działań zmierzających do ograniczenia spożycia napojów alkoholowych oraz zmiany struktury ich spożywania.

Głównym celem działań profilaktycznych Komisji jest zapobieganie powstawaniu nowych problemów alkoholowych oraz zwiększanie zdolności do radzenia sobie z istniejącymi problemami alkoholowymi.

Komisja zajmuje się wspieraniem osób uzależnionych i ich rodzin, kształtowaniem zdrowego stylu życia. Ponadto realizuje określone ustawowo zadania gminy w zakresie profilaktyki i rozwiązywania problemów alkoholowych, do których należy:

- inicjowanie działań w zakresie realizacji zadań własnych gminy związanych z profilaktyką i rozwiązywaniem problemów alkoholowych;
- podejmowanie czynności zmierzających do orzeczenia o zastosowaniu wobec osoby uzależnionej od alkoholu obowiązku poddania się leczeniu w zakładzie leczenia odwykowego;
- opiniowanie wydawania zezwoleń na sprzedaż lub podawanie napojów alkoholowych pod względem zgodności lokalizacji punktu sprzedaży z uchwałami rady gminy (limit i lokalizacja punktów, w których sprzedawane i podawane są napoje alkoholowe);
- kontrola przestrzegania zasad i warunków korzystania z zezwoleń na sprzedaż lub podawanie napojów alkoholowych itp.

Również w ramach działań wynikających z instytucji prawnej zobowiązującej do leczenia, Gminna Komisja Rozwiązywania Problemów Alkoholowych:

- przyjmowała zgłoszenia o przypadku wystąpienia nadużywania alkoholu;
- wzywała na rozmowy motywacyjne osoby, co, do których wpłynęło zgłoszenie motywując je do podjęcia leczenia odwykowego celem zaprzestania spożywania alkoholu;
- kierowała osoby na badanie przez biegłych, w celu wydania opinii w przedmiocie uzależnienia od alkoholu i wskazania rodzaju zakładu odwykowego;
- przygotowywała dokumentację związaną z postępowaniem sądowym mającym na celu poddania się przymusowemu leczeniu;
- składała wnioski o wszczęcie postępowania do Sądu Rejonowego w Opatowie.

### **Działalność komisji w 2022 roku.**

Realizując program komisja w 2022 roku odbyła 11 posiedzeń, na których rozpatrywała wnioski rodzin oraz instytucji takich jak Prokuratura Rejonowa, Policja, Opieka Społeczna oraz Zespół

Interdyscyplinarny przedkładane ze względu na nadużywanie alkoholu i występującą niejednokrotnie z tym związaną przemoc w rodzinie oraz zaniedbywanie podstawowych obowiązków wobec rodziny.

Dla zgłoszonych osób skompletowane zostały wymagane dokumenty takie jak:

- wywiad środowiskowy przeprowadzony przez Policję;
- wniosek o wszczęcie postępowania w przedmiocie leczenia odwykowego z Prokuratury Rejonowej w Opatowie, z Zespołu Interdyscyplinarnego oraz wnioski rodzin uzależnionych.

Członkowie Gminnej Komisji Rozwiązywania Problemów Alkoholowych oraz terapeuta w Punkcie Pomocy dla Osób Uzależnionych i Członków ich Rodzin przeprowadzali rozmowy motywacyjne ze zgłaszanymi osobami, motywując do podjęcia leczenia i zaprzestania picia alkoholu. Osoby, które nie wyraziły zgody na dobrowolne leczenie kierowane były na badanie lekarskie przez biegłych sądowych wraz z wnioskiem do Sądu Rejonowego w Opatowie o zastosowanie obowiązku poddania się leczeniu odwykowemu.

Należy stwierdzić, że w wielu przypadkach spotkania z komisją odnosiły pozytywny skutek, mobilizując osoby do ograniczenia picia oraz podejmowania leczenia. Osoby te niejednokrotnie do protokołu zobowiązały się do ograniczenia czy też zaprzestania picia. W takich przypadkach komisja odstępowała od kierowania na badanie przez biegłych lekarzy zobowiązując te osoby do samodzielnego zgłoszenia się do lekarza psychiatry i przedstawienia komisji zaświadczenia o podjęciu i kontynuacji leczenia. W przypadku zaprzestania dobrowolnego leczenia komisja składa wniosek do Sądu Rejonowego w Opatowie.

W 2022 roku Punkt Pomocy dla Osób Uzależnionych i Członków ich Rodzin funkcjonował na terenie Gminy Sadowie w siedzibie budynku wielofunkcyjnego w Sadowiu i był czynny trzy godziny tygodniowo. Godziny pracy punktu były dostosowane do potrzeb mieszkańców tj. w każdy czwartek miesiąca. Do Punktu zgłaszały się osoby z problemem alkoholowym jak i członkowie ich rodzin.

Gminna Komisja przyjęła do realizacji w 2022 roku budżet w wysokości **78 605,63 zł** - wpływy z opłat za wydawane zezwolenia na sprzedaż napojów alkoholowych w tym niewykorzystane środki z roku 2021 w wysokości **12 119,41 zł**.

Z tego **1 000,00 zł** przeznaczone zostało na przeciwdziałanie narkomanii zgodnie z podjętym programem, z czego wykorzystane było **998,85 zł** na spotkanie profilaktyczne.

Działania wspomagane finansowo z w/w opłat to m.in. :

- działalność punktu konsultacyjnego dla osób uzależnionych i członków ich rodzin – **12 000,00 zł** – czynny 1 x w tygodniu po 3 godz.
- dofinansowanie działań związanych z profilaktyką antyalkoholową m. in., Szkoła Podstawowa im. Batalionów Chłopskich w Sadowiu, Biblioteka- Ośrodek Kultury Gminy Sadowie – **1 800,00 zł**.
- za badania lekarskie w celu uzyskania opinii dot. uzależnienia od alkoholu – **1 066,86 zł** (badania, postanowienia)
- diety komisji – **15 800,00 zł**.
- zakupy – **17 512,12 zł**
- szkolenia – **8 699,00 zł**
- delegacje – **653,60 zł**

Na powyższą działalność komisja wydatkowała w 2022 roku kwotę **58 530,43 zł**.

Opłata za zezwolenie na sprzedaż napojów alkoholowych za jeden rok objęty zezwoleniem wynosi:

- ❖ do 4,5 % oraz piwo – 525,00 zł

- ❖ pow. 4,5 % do 18 % - 525,00 zł
- ❖ powyżej 18 % - 2100, 00 zł

Gmina Sadowie obejmuje 22 sołectwa, w których jest 9 sklepów ogólnospożywczych ze stoiskiem monopolowym (handel detaliczny) oraz 3 punkty gastronomiczne tj. bary i restauracje. Aktualna liczba zezwoleń na dzień 31 grudnia 2022 r. wynosi:

- zezwolenie A (piwo) – 12
- zezwolenie B (wino) - 9
- zezwolenie C (wódka) – 8

Reasumując w 2022 roku Gminna Komisja Rozwiązywania Problemów Alkoholowych wykonywała swoje zadania z myślą o jak najlepszym wykorzystaniu środków i sposobów na walkę z alkoholizmem i innymi używkami dla dobra całej społeczności gminnej. Komisja stale współpracowała z Urzędem Gminy, Szkołą Podstawową, Ośrodkiem Pomocy Społecznej, Zespołem Interdyscyplinarnym, Biblioteką – Ośrodkiem Kultury Gminy Sadowie, Policją, Prokuraturą oraz Sądem Rejonowym.

## 5. Podsumowanie

Tabelaryczne podsumowanie wybranych wskaźników Gminy Sadowie wg stanu na 31.12.2022r.

Powierzchnia gminy	km2	81,7
Ludność	osoby	3798
Gęstość zaludnienia	os/km2	46,3
Ubyło w latach 1996-2022	osoby	890
Średniorocznie ile ubywa	osoby	32
Liczba urodzonych dzieci w 2022r.	osoby	30
Ile średniorocznie dzieci się rodzi w ciągu ostatnich 10 lat	osoby	32
Dochody bieżące gminy za 2022r.	w zł	22.242.130,39
Wydatki bieżące gminy za 2022r.	w zł	19.456.254,77
Nadwyżka	w zł	2.785.875,62

Dochody własne w 2022r.	w zł	8.265.291,90	
wpływy z podatków stanowiących dochód budżetu państwa (udziały PIT, CIT)	w zł	4.898.609,22	
w tym wykonanie dochodów stanowiących wpływy z podatku dochodowego od osób fizycznych (PIT)	w zł	4.782.852,57	Zwiększenie o 2.729.256,57 zł względem 2021r.
wpływy z podatków i opłat	w zł	2.080.631,41	
w tym wpływy z podatku od nieruchomości	w zł	757.966,00	Dochody zmalały o kwotę 76.908,14 zł względem 2021r.
dotacje z budżetów innych jednostek samorządu terytorialnego	w zł	0,00	
Pozostałe dochody własne, w tym czynsze za najem lub dzierżawę	w zł	1.286.051,27	

Wydatki 2022r.	w zł	24.238.051,89
w tym wydatki majątkowe	w zł	4.781.797,12

## Raport o stanie Gminy Sadowie za rok 2022

Dotacje podmiotowe	w zł	621.180,83	Prowadzenie działalności instytucji kultury - 482.000,00zł, Prowadzenie punktu przedszkolnego – 139.180,83zł
Dotacje celowe	w zł	55.807,37	Realizacja zadania gminy pn. "Uprawianie sportu poprzez grę w piłkę nożną w Gminie Sadowie"- 49.807,37 Realizacja projektu pod nazwą „Program wsparcia osób niesamodzielnych i wykluczonych społecznie w Gminie Sadowie”, e-granting – 6.000,00zł

Zadłużenie	w zł	4.911.123,84	spłata do 2038r.
------------	------	--------------	------------------

Wartość majątku	w zł	44.060.257,12
Dochody z mienia komunalnego	w zł	96.235,94

Długoterminowe aktywa finansowe	w zł	0,00 zł	Gmina nie posiada udziałów ani akcji w spółkach prawa handlowego.
---------------------------------	------	---------	---

Liczba uczniów i przedszkolaków	r.sz. 20/21	
Ubyło uczniów/przedszkolaków od r. szkolnego 2013/2014 (8 lat)	osoby	

Liczba zarejestrowanych firm w CEiDG	firma	146	najwięcej w Sadowiu (29), w Jacentowie (28)
Liczba działających organizacji pozarządowych	szt.	19	

Liczba inwestycji wieloletnich	inwestycja	11
Wartość zadań rocznych - kwota wykonana w 2022r.	w zł	106.122,67 zł

Kwota przeznaczona na współpracę z Powiatem w 2022r. na zadania powiatowe	w zł	0,00 zł
---	------	---------

### Spis tabel:

- Tabela Nr 1.** Powierzchnie poszczególnych sołectw Gminy Sadowie
- Tabela Nr 2.** Ludność Gminy Sadowie w podziale na miejscowości..
- Tabela Nr 3.** Urodzenia w podziale na sołectwa
- Tabela Nr 4.** Biologiczne grupy wiekowe w Gminie Sadowie.
- Tabela Nr 5.** Liczba zarejestrowanych firm z terenu Gminy Sadowie w Centralnej ewidencji i informacji o działalności gospodarczej (CEiDG).
- Tabela Nr 6.** WYNIKI EGZAMINU ÓSMOKLASISTY 2022 (procentowo) z dnia 1 lipca 2022 r.
- Tabela Nr 7.** Liczba uczniów, którzy osiągnęli powyżej 80 % lub poniżej 50% punktów z poszczególnych przedmiotów.
- Tabela Nr 8.** Łączna liczba dzieci szkolnych i przedszkolnych na przestrzeni ostatnich 7 lat szkolnych
- Tabela Nr 9.** Liczba dzieci uczęszczających do Niepublicznego Punktu Przedszkolnego „PRZEDSZKOLANDIA” za 2022 rok.
- Tabela Nr 10.** Liczba nauczycieli w Niepublicznym Punkcie Przedszkolnym „PRZEDSZKOLANDIA” za 2022 rok
- Tabela Nr 11.** Ilość pacjentów objętych działalnością w 2022r.
- Tabela Nr 12.** Zdarzenia i zagrożenia pożarowe w roku 2022.
- Tabela Nr 13.** Liczba członków jednostek OSP w podziale na poszczególne jednostki.
- Tabela Nr 14.** Wykaz Sprzętu znajdującego się w posiadaniu jednostek OSP.
- Tabela Nr 15.** Zestawienie wydatków na ochronę przeciwpożarową (OSP) na terenie Gminy Sadowie wg stanu na 31.12.2022r.
- Tabela Nr 16.** Zaopatrzenie wodne (do celów gaśniczych) miejscowości na terenie gminy.
  
- Tabela Nr 17.** Dochody i wydatki – budżet Gminy Sadowie za 2022r.
- Tabela Nr 18.** Przychody i rozchody – budżet Gminy Sadowie za 2022r.
- Tabela Nr 19.** Wykonanie dochodów / w tym dynamika PIT, PN/ i wydatków
- Tabela Nr 20.** Dochody z majątku za 2022r.
- Tabela Nr 21.** Harmonogram spłat i obsługi zadłużenia
- Tabela Nr 22.** Główne składniki aktywów trwałych
- Tabela Nr 23.** Składniki aktywów
- Tabela Nr 24.** Grunty w wieczystym użytkowaniu
- Tabela Nr 25.** Informacja o stanie mienia komunalnego Gminy Sadowie na dzień 31.12.2022 r.
- Tabela Nr 26.** Dane o dochodach uzyskanych z tytułu wykonywania prawa własności i innych praw majątkowych oraz z wykonywania posiadania – stan na 31.12.2022r.
- Tabela Nr 27.** Wykaz dotacji podmiotowych udzielonych z budżetu w 2022r.
- Tabela Nr 28.** Zadania wieloletnie – stan na 31.12.2022r.
- Tabela Nr 29.** Limity inwestycyjne w latach.
- Tabela Nr 30.** Projekty zrealizowane w 2022 i planowane do realizacji w 2023
- Tabela Nr 31.** Wykaz dróg powiatowych na terenie Gminy Sadowie
- Tabela Nr 32.** Wskaźniki zwodociągowania w Gminie Sadowie
- Tabela Nr 33.** Kanalizacja sanitarna na terenie Gminy Sadowie
- Tabela Nr 34.** Dostęp do infrastruktury wodno-kanalizacyjnej i sieci gazowej w poszczególnych sołectwach Gminy Sadowie
- Tabela Nr 35.** Dostęp do infrastruktury społecznej na terenie poszczególnych sołectw gminy
- Tabela Nr 36.** Inwentaryzacja azbestu na terenie Gminy Sadowie
- Tabela Nr 37.** Priorytety Programu Ochrony Środowiska dla Gminy Sadowie.
- Tabela Nr 38.** Efekty dla środowiska w związku z realizacją projektu pn. Poprawa efektywności energetycznej budynków użyteczności publicznej w Gminie Sadowie

**Tabela Nr 39.** Zabytki na terenie gminy Sadowie wpisane do rejestru zabytków nieruchomych woj. świętokrzyskiego

**Spis map:**

**Mapa Nr 1.** Gmina Sadowie na tle województwa świętokrzyskiego

**Mapa Nr 2.** Gmina Sadowie w podziale na sołectwa

**Mapa Nr 3.** Obszary gminy, na których występuje azbest

**Mapa Nr 4.** Obszary chronione na terenie Gminy

**Spis rysunków:**

**Rysunek Nr 1.** Struktura organizacyjna Urzędu Gminy Sadowie

**Rysunek Nr 2.** Średni dobowy ruch pojazdów na badanych odcinkach drogi krajowej nr 9 w obrębie gminy Sadowie

**Rysunek Nr 3.** Wizja i cele Strategii Rozwoju Gminy Sadowie na lata 2015 – 2022

**Spis wykresów:**

**Wykres Nr 1.** Struktura wiekowa ludności Gminy Sadowie.