

Raport

o stanie Gminy Sadowie za rok 2024



Sadowie, maj 2025

Spis treści

Spis treści	2
Wstęp	3
1 Charakterystyka Gminy	5
1.1 Położenie i powierzchnia gminy	5
1.2. Władze lokalne i gminne jednostki organizacyjne	6
1.3 Partnerstwa międzygminne	15
1.4. Ludność i dynamika zmian	16
1.5. Podmioty gospodarcze	18
1.6. Organizacje pozarządowe działające na terenie gminy	20
1.7 Oświata na terenie gminy Sadowie	22
1.8 Pomoc społeczna	32
1.9. Opieka zdrowotna	36
1.10 Kultura i sport	37
1.11. Ochrona przeciwpożarowa.....	40
2 Sytuacja finansowa gminy	47
2.1 Wysokość budżetu	47
2.2 Stan finansów gminy	48
2.3 Poziom zadłużenia	50
2.4 Informacje o stanie mienia gminnego	51
2.5 Udzielone dotacje z budżetu w 2024r.	80
3. Stan infrastruktury i realizacja inwestycji	81
3.1 Inwestycje realizowane w 2024r. i planowane w kolejnych latach	81
3.2 Stan infrastruktury drogowej	89
3.3 Gospodarka wodno-ściekowa	94
3.4 Gospodarka odpadami	96
3.5 Gospodarka rolna	96
3.6 Infrastruktura kulturalna na terenie gminy	101
4 Przegląd wdrażania programów i strategii	102
4.1 Strategia Rozwoju Gminy Sadowie na lata 2015-2022	102
4.2 Program Rewitalizacji Gminy Sadowie na lata 2016-2023	103
4.3 Studium uwarunkowań	105
4.4 Program usuwania wyrobów zawierających azbest dla Gminy Sadowie na lata 2015-2032	106
4.5 Program Ochrony Środowiska dla Gminy Sadowie	108
4.6 Gminny Program Opieki nad Zabytkami	113
4.7 Gminna Strategia Rozwiązywania Problemów Społecznych Gminy Sadowie na lata 2021-2026	114
4.8 Gminny Program Wspierania Rodziny i Systemie Pieczy Zastępczej na lata 2023-2025	116
4.9 Gminny Program Przeciwdziałania Alkoholizmowi na terenie Gminy Sadowie	116
5 Podsumowanie	120
Spis tabel, map i rysunków	122



Szanowni Państwo, Mieszkańcy Gminy Sadowie,

na Wasze ręce przedkładam Raport o stanie Gminy Sadowie za rok 2024. Dokument został opracowany w związku z wymogiem art. 28aa Ustawy z dnia 8 marca 1990 r. o samorządzie gminnym. W niniejszym dokumencie, który jest rocznym podsumowaniem działań samorządu, zestawiliśmy najważniejsze informacje dotyczące funkcjonowania naszej Gminy.

Raport podzielony został tematycznie, zgodnie z zamieszczonym spisem treści i opisuje sytuację Gminy pod względem działalności inwestycyjnej, finansowej, stanie mienia komunalnego, ochrony środowiska, pomocy społecznej, działalności oświatowej, działalności promocyjnej i kulturalnej. W niniejszym dokumencie wprowadzone zostały również zapisy o realizacji przyjętych i obowiązujących programów, polityk, strategii i uchwał Rady Gminy.

Analiza danych zawartych w Raporcie, potwierdza dalszą kontynuację pozytywnego procesu zmian dotyczących jakości życia mieszkańców Gminy we wszystkich aspektach. Są to zarówno przedsięwzięcia o charakterze infrastrukturalnym, jak i społecznym, bezpośrednio skierowane do mieszkańców.

Informacje zebrane i przedstawione w niniejszym dokumencie pochodzą z wielu źródeł i są wynikiem prac szerokiego grona osób, reprezentujących m.in.:

1. Urząd Gminy Sadowie,
2. Bibliotekę – Ośrodek Kultury Gminy Sadowie,
3. Ośrodek Pomocy Społecznej w Sadowiu,
4. Szkołę Podstawową w Sadowiu,
5. Komendę Powiatową Policji w Opatowie,
6. Powiatowy Urząd Pracy w Opatowie,
7. Komendę Powiatową Państwowej Straży Pożarnej w Opatowie,
8. Organizacje pozarządowe.

Dla niniejszego opracowania szczególnie cenna okazała się wiedza pracowników Urzędu Gminy Sadowie i innych jednostek organizacyjnych gminy oraz szereg dokumentów, będących w posiadaniu Urzędu,

a także informacje zamieszczone na stronach internetowych, jak również dane udostępnione przez Urząd Statystyczny w Kielcach.

Zachęcam wszystkich zainteresowanych do zapoznania się z niniejszym dokumentem.

Marzena Urban – Żelazowska
Wójt Gminy Sadowie

1 Charakterystyka Gminy

1.1. Położenie i powierzchnia gminy

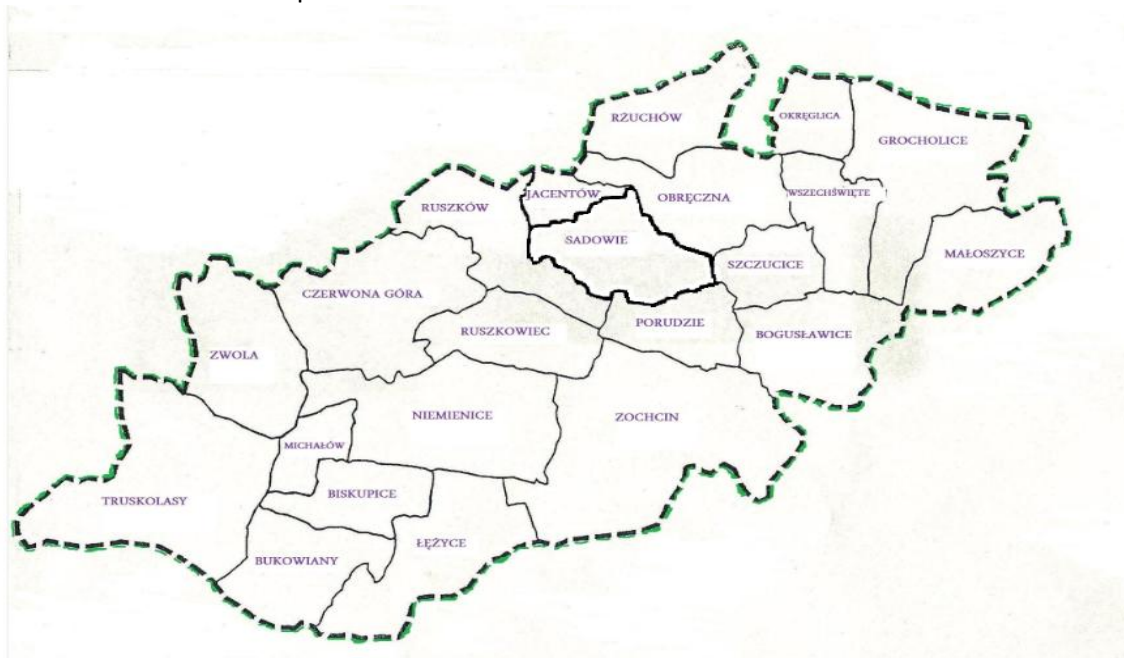
Gmina Sadowie jest siódmą pod względem powierzchni gminą powiatu opatowskiego. Położona jest we wschodniej części województwa świętokrzyskiego, przy drodze krajowej nr 9 Radom – Ostrowiec – Opatów – Rzeszów, obsługującej środkową część gminy. Gmina Sadowie zajmuje obszar 8.171 ha. W skład gminy wchodzi 22 sołectwa. Biskupice, Bogusławice, Bukowiany, Czerwona Góra, Grocholice, Jacentów, Łężyce, Michałów, Małoszyce, Niemienice, Okręglica, Obręczna, Porudzie, Ruszkowiec, Ruszków, Rżuchów, Szczucice, Sadowie, Truskolasy, Wszehświęte, Zwola, Zochcin.

Mapa Nr 1. Gmina Sadowie na tle województwa świętokrzyskiego.



Źródło: <http://mapy.google.pl/>

Mapa Nr 2. Gmina Sadowie w podziale na sołectwa.



Źródło: Plan Odnowy Miejscowości Sadowie

Tabela Nr 1. Powierzchnie poszczególnych sołectw Gminy Sadowie

I.p.	Sołectwo	Powierzchnia sołectwa w ha
1	Biskupice	293,72
2	Bogusławice	346,49
3	Bukowiany	242,81
4	Czerwona Góra	312
5	Grocholice	328,83
6	Jacentów	188,1
7	Łężyce	483,2
8	Małoszyce	286,77
9	Michałów	158,66
10	Niemienice	482,95
11	Obręczna	419,75
12	Okręglica	146,01
13	Porudzie	148,9
14	Ruszkowiec	347,01
15	Ruszków	361,04
16	Rżuchów	415,23
17	Sadowie	611,48
18	Szczucice	229,99
19	Truskolasy	333,08
20	Wszechświęte	279,33
21	Zochcin	494,32
22	Zwola	344,66

Centrum administracyjne gminy znajduje się w Sadowiu. Tam również mieści się siedziba Urzędu Gminy. Gmina Sadowie jest terenem typowo rolniczym z przewagą urodzajnych gleb lessowych. Na większości powierzchni gminy są dobre warunki do rozwoju agroturystyki. Warunki klimatyczno – glebowe sprzyjają rozwojowi produkcji roślinnej.

1.2. Władze lokalne i gminne jednostki organizacyjne

Gmina Sadowie jest podstawową jednostką lokalnego samorządu terytorialnego, powołaną do organizacji życia publicznego na swoim terytorium. Wszystkie osoby, które na stałe zamieszkują na obszarze Gminy, z mocy ustawy o samorządzie gminnym, stanowią gminną wspólnotę samorządową, realizującą swoje zbiorowe cele lokalne poprzez udział w referendum oraz poprzez swe organy. Organem stanowiącym i kontrolnym jest Rada Gminy Sadowie.

Rada Gminy Sadowie liczy 15 radnych, której do dnia 6 maja 2024 roku skład przedstawiał się następująco:

1. Podcasi Mieczysław - **Przewodniczący Rady Gminy Sadowie** – Biskupice, Bukowiany, Łężyce
2. Kania Bogusława - **Wiceprzewodnicząca Rady Gminy Sadowie** – Czerwona Góra, Ruszkowiec

3. Rzepka Tomasz - **Wiceprzewodniczący Rady Gminy Sadowie** - Obręczna
4. Duda Dariusz - Jacentów
5. Dziekan Grzegorz – Ruszków
6. Jarosz Maria – Bogusławice
7. Jedlikowska Barbara – Sadowie
8. Jurys Przemysław – Sadowie
9. Kaczmarek Mariusz – Jacentów
10. Kowalski Arkadiusz – Niemienice
11. Kujarczyk Marian – Okręglica, Szczucice, Wszechświęte
12. Marciszewska Urszula – Rżuchów
13. Polik Małgorzata – Michałów, Truskolasy, Zwola
14. Szumliński Mariusz – Grocholice, Małoszyce
15. Wolański Piotr – Porudzie, Zochcin

W związku z wyborami samorządowymi, które odbyły się 7 kwietnia 2024 roku, skład Rady Gminy Sadowie zmienił się i od dnia 6 maja organ uchwałodawczy stanowią:

1. Jedlikowska Barbara - **Przewodnicząca Rady Gminy Sadowie** – Sadowie
2. Kania Bogusława - **Wiceprzewodnicząca Rady Gminy Sadowie** – Czerwona Góra, Ruszkowice
3. Jurys Przemysław - **Wiceprzewodniczący Rady Gminy Sadowie** - Sadowie
4. Grabowski Robert - Jacentów
5. Kozłowska Jolanta – Bogusławice
6. Kujarczyk Marian – Okręglica, Szczucice, Wszechświęte
7. Pietrzyk Katarzyna – Jacentów
8. Polik Małgorzata – Michałów, Truskolasy, Zwola
9. Pyza Andrzej – Ruszków
10. Sadło Zbigniew – Rżuchów
11. Serafin Jakub – Niemienice
12. Szumliński Mariusz – Grocholice, Małoszyce
13. Urban Bożena – Biskupice, Bukowiany, Łężyce
14. Utnik Sławomir – Obręczna
15. Wolański Piotr – Porudzie, Zochcin

Przy Radzie działają następujące stałe komisje:

- Komisja Budżetu i Finansów, Oświaty, Kultury, Zdrowia i Pomocy Społecznej - 5 osób
- Komisja Skarg Wniosków i Petycji – 3 osoby
- Komisja Rewizyjna – 4 osoby,
- Komisja Rolnictwa, Ochrony Środowiska, Inwestycji, Gospodarki Komunalnej i Porządku Publicznego – 5 osób

Rada Gminy Sadowie w okresie od dnia 1 stycznia 2024 roku do 31 grudnia 2024 roku odbyła łącznie 16 posiedzeń sesyjnych, na których podjęto 69 uchwał.

Uchwały podjęte przez Radę Gminy w 2024 roku.

Problematyka podejmowana w uchwałach Rady Gminy w roku 2024 dotyczyła między innymi spraw z zakresu budżetu, gospodarki przestrzennej, gospodarki komunalnej, spraw podatkowych, inwestycyjnych, spraw organizacyjnych, oświaty i pomocy społecznej.

I. Uchwały podjęte na sesji Rady Gminy w dniu 31 stycznia 2024 roku:

1. Uchwała Nr LXIX/383/2024 Rady Gminy Sadowie z dnia 31 stycznia 2024 r. w sprawie zmian w budżecie Gminy Sadowie na 2024 rok
2. Uchwała Nr LXIX/384/2024 Rady Gminy Sadowie z dnia 31 stycznia 2024 r. w sprawie zmian w Wieloletniej Prognozie Finansowej Gminy Sadowie na lata 2024 – 2038.
3. Uchwała Nr LXIX/385/2024 Rady Gminy Sadowie z dnia 31 stycznia 2024r. dotycząca dokonania zmiany Uchwały Nr LXVII/375/2023 z dnia 18 grudnia 2023 roku w sprawie przyjęcia wieloletniego rządowego programu osłonowego w zakresie dożywiania „Posiłki w szkole i w domu” w Gminie Sadowie na lata 2024-2028.
4. Uchwała Nr LXIX/386/2024 Rady Gminy Sadowie z dnia 31 stycznia 2024 r. w sprawie zapewnienia uruchomienia linii autobusowej o charakterze użyteczności publicznej na terenie Gminy Sadowie w ramach "Funduszu rozwoju przewozów autobusowych o charakterze użyteczności publicznej.
5. Uchwała Nr LXIX/387/2024 Rady Gminy Sadowie z dnia 31 stycznia 2024 r. w sprawie ustalenia dopłat z budżetu gminy do taryf za zbiorowe zaopatrzenie w wodę na terenie Gminy Sadowie

II. Uchwały podjęte na sesji Rady Gminy w dniu 7 marca 2024 roku.

1. Uchwała Nr LXX/388/2024 Rady Gminy Sadowie z dnia 7 marca 2024 r. w sprawie zmian w budżecie Gminy Sadowie na 2024 rok.
2. Uchwała Nr LXX/389/2024 Rady Gminy Sadowie z dnia 7 marca 2024 r. w sprawie zmian w Wieloletniej Prognozie Finansowej Gminy Sadowie na lata 2024 – 2038.

III. Uchwały podjęte na sesji Rady Gminy w dniu 21 marca 2024 roku.

1. Uchwała Nr LXXI/390/2024 Rady Gminy Sadowie z dnia 21 marca 2024 r. w sprawie zmian w Statucie Ośrodka Pomocy Społecznej.
2. Uchwała Nr LXXI/391/2024 Rady Gminy Sadowie z dnia 21 marca 2024 r. w sprawie przyjęcia Programu Przeciwdziałania Przemocy Domowej oraz Ochrony Ofiar Przemocy w Domowej w Gminie Sadowie na lata 2024-2028.
3. Uchwała Nr LXXI/392/2024 Rady Gminy Sadowie z dnia 21 marca 2024 roku w sprawie przystąpienia do sporządzenia zmiany Nr 11 w miejscowym planie zagospodarowania przestrzennego gminy Sadowie obejmującego część sołectwa Czerwona Góra.
4. Uchwała Nr LXXI/393/2024 Rady Gminy Sadowie z dnia 21 marca 2024 roku w sprawie programu opieki nad zwierzętami bezdomnymi oraz zapobiegania bezdomności zwierząt na terenie Gminy Sadowie w 2024 r.
5. Uchwała Nr LXXI/394/2024 Rady Gminy Sadowie z dnia 21 marca 2024 roku w sprawie wyrażenia /nie wyrażenia zgody na wyodrębnienie w budżecie Gminy Sadowie środków stanowiących fundusz sołectki na 2025 rok.
6. Uchwała Nr LXXI/395/2024 Rady Gminy Sadowie z dnia 21 marca 2024 roku w sprawie zmian w budżecie Gminy Sadowie na 2024 rok.
7. Uchwała LXXI/396/2024 Rady Gminy Sadowie z dnia 21 marca 2024 roku w sprawie zmian w Wieloletniej Prognozie Finansowej Gminy Sadowie na lata 2024 – 2038.
8. Uchwała Nr LXXI/397/2024 Rady Gminy Sadowie z dnia 21 marca 2024 roku zmieniająca uchwałę w sprawie wyznaczenia miejsc do prowadzenia handlu w piątki i soboty przez rolników i ich domowników oraz wprowadzenia regulaminu określającego zasady prowadzenia handlu w piątki i soboty przez rolników i ich domowników

IV. Uchwały podjęte na sesji Rady Gminy w dniu 24 kwietnia 2024 roku.

1. Uchwała Nr LXXII/398/2024 Rady Gminy Sadowie z dnia 24 kwietnia 2024 roku w sprawie zmian w budżecie Gminy Sadowie na 2024 rok.

2. Uchwała Nr LXXII/399/2024 Rady Gminy Sadowie z dnia 24 kwietnia 2024 roku w sprawie Wieloletniej Prognozy Finansowej Gminy Sadowie na lata 2024-2038.
3. Uchwała Nr LXXII/400/2024 Rady Gminy Sadowie z dnia 24 kwietnia 2024 roku w sprawie udzielenia dotacji Parafii Rzymskokatolickiej pod wezwaniem Wszystkich Świętych we Wszechświętych z przeznaczeniem na realizację zadania pn.: „Remont Konserwatorski zabytkowych budowli kościołów na terenie gminy Sadowie.
4. Uchwała Nr LXXII/401/2024 Rady Gminy Sadowie z dnia 24 kwietnia 2024 roku w sprawie udzielenia dotacji Parafii Rzymskokatolickiej pod wezwaniem Wszystkich Świętych we Wszechświętych z przeznaczeniem na realizację zadania pn.: „Remont Konserwatorski zabytkowych budowli kościołów na terenie gminy Sadowie - etap II”.

V. Uchwały podjęte na sesji Rady Gminy w dniu 6 maja 2024 roku.

1. Uchwała Nr I/1/2024 Rady Gminy Sadowie z dnia 6 maja 2024 roku w sprawie wyboru Przewodniczącego Rady Gminy Sadowie.
2. Uchwała Nr I/2/2024 Rady Gminy Sadowie z dnia 6 maja 2024 roku w sprawie wyboru Wiceprzewodniczących Rady Gminy Sadowie.

VI. Uchwały podjęte na sesji Rady Gminy w dniu 21 maja 2024 roku.

1. Uchwała Nr II/3/2024 Rady Gminy Sadowie z dnia 21 maja 2024 roku w sprawie powołania Komisji Rady Gminy Sadowie.
2. Uchwała Nr II/4/2024 Rady Gminy Sadowie z dnia 21 maja 2024 roku w sprawie wyboru przedstawiciela Rady Gminy Sadowie do udziału w Zgromadzeniu Ekologicznego Związku Gmin Dorzecza Koprzywianki.
3. Uchwała Nr II/5/2024 Rady Gminy Sadowie z dnia 21 maja 2024 roku w sprawie udzielenia dotacji Parafii Rzymskokatolickiej pod wezwaniem Świętego Stanisława i Męczennika w Ruszkowie z przeznaczeniem na realizację zadania pn.: „Remont Konserwatorski zabytkowych budowli kościołów na terenie gminy Sadowie.
4. Uchwała Nr II/6/2024 Rady Gminy Sadowie z dnia 21 maja 2024 roku w sprawie udzielenia dotacji Parafii Rzymskokatolickiej pod wezwaniem Świętego Stanisława i Męczennika w Ruszkowie z przeznaczeniem na realizację zadania pn.: „Remont Konserwatorski zabytkowych budowli kościołów na terenie gminy Sadowie – etap II.
5. Uchwała Nr II/7/2024 Rady Gminy Sadowie z dnia 21 maja 2024 roku w sprawie zmian w budżecie Gminy Sadowie na 2024 rok.
6. Uchwała Nr II/8/2024 Rady Gminy Sadowie z dnia 21 maja 2024 roku w sprawie Wieloletniej Prognozy Finansowej na lata 2024-2038.

VII. Uchwały podjęte na sesji Rady Gminy w dniu 17 czerwca 2024 roku.

1. Uchwała Nr III/9/2024 Rady Gminy Sadowie z dnia 17 czerwca 2024 roku w sprawie zmian w budżecie Gminy Sadowie na 2024 rok.
2. Uchwała Nr III/10/2024 Rady Gminy Sadowie z dnia 17 czerwca 2024 roku w sprawie zmian w Wieloletniej Prognozie Finansowej Gminy Sadowie na lata 2024 – 2038.
3. Uchwała Nr III/11/2024 Rady Gminy Sadowie z dnia 17 czerwca 2024 roku w sprawie przyjęcia oceny zasobów pomocy społecznej w Gminie Sadowie za rok 2023.

VIII. Uchwały podjęte na sesji Rady Gminy w dniu 25 czerwca 2024 roku.

1. Uchwała Nr IV/12/2024 Rady Gminy Sadowie z dnia 25 czerwca 2024 roku w sprawie wotum zaufania dla Wójta Gminy Sadowie.
2. Podjęcie Uchwały Nr IV/13/2024 Rady Gminy Sadowie z dnia 25 czerwca 2024 roku w sprawie zatwierdzenia sprawozdania finansowego wraz ze sprawozdaniem z wykonania budżetu za 2023 rok.
3. Podjęcie Uchwały Nr IV/14/2024 Rady Gminy Sadowie z dnia 25 czerwca 2024 roku w sprawie absolutorium dla Wójta Gminy Sadowie.
4. Uchwała Nr IV/15/2024 Rady Gminy Sadowie z dnia 25 czerwca 2024 roku w sprawie zmian w budżecie Gminy Sadowie na 2024 rok.
5. Uchwała Nr IV/16/2024 Rady Gminy Sadowie z dnia 25 czerwca 2024 roku w sprawie zmian w Wieloletniej Prognozie Finansowej Gminy Sadowie na lata 2024 – 2038.
6. Uchwała Nr IV/17/2024 Rady Gminy Sadowie z dnia 25 czerwca 2024 roku w sprawie ustalenia wysokości ekwiwalentu pieniężnego dla strażaków ratowników ochotniczych straży pożarnych i kandydatów na strażaków ratowników ochotniczych straży pożarnych z terenu Gminy Sadowie.

IX. Uchwały podjęte na sesji Rady Gminy w dniu 16 lipca 2024 roku.

1. Uchwała Nr V/18/2024 Rady Gminy Sadowie z dnia 16 lipca 2024 roku w sprawie zasad udzielania dotacji celowej na dofinansowanie kosztów inwestycji z zakresu ochrony środowiska polegającej na wymianie urządzenia grzewczego w budynkach mieszkalnych położonych na terenie Gminy Sadowie.
2. Uchwała Nr V/19/2024 Rady Gminy Sadowie z dnia 16 lipca 2024 roku w sprawie zmian w budżecie Gminy Sadowie na 2024 rok.
3. Uchwała Nr V/20/2024 Rady Gminy Sadowie z dnia 16 lipca 2024 roku w sprawie zmian w Wieloletniej Prognozie Finansowej Gminy Sadowie na lata 2024 – 2038.

X. Uchwały podjęte na sesji Rady Gminy w dniu 13 sierpnia 2024 roku.

1. Uchwała Nr VI/21/2024 Rady Gminy Sadowie z dnia 13 sierpnia 2024 roku w sprawie zmian w budżecie Gminy Sadowie na 2024 rok.
2. Uchwała Nr VI/22/2024 Rady Gminy Sadowie z dnia 13 sierpnia 2024 roku w sprawie zmian w Wieloletniej Prognozie Finansowej Gminy Sadowie na lata 2024 – 2038.
3. Uchwała Nr VI/23/2024 Rady Gminy Sadowie z dnia 13 sierpnia 2024 roku w sprawie zasad udzielania dotacji celowej na dofinansowanie kosztów inwestycji z zakresu ochrony środowiska polegającej na wymianie urządzenia grzewczego w budynkach mieszkalnych położonych na terenie Gminy Sadowie.

XI. Uchwały podjęte na sesji Rady Gminy w dniu 27 września 2024 roku.

1. Uchwała Nr VII/24/2024 Rady Gminy Sadowie z dnia 27 września 2024 roku w sprawie uchwalenia Gminnego Programu Przeciwdziałania Przemocy Domowej oraz Ochrony Osób Doznających Przemocy Domowej w Gminie Sadowie na lata 2024-2030.
2. Uchwała Nr VII/25/2024 Rady Gminy Sadowie z dnia 27 września 2024 roku w sprawie zaliczenia drogi do kategorii dróg gminnych w granicach Gminy Sadowie.
3. Uchwała Nr VII/26/2024 Rady Gminy Sadowie z dnia 27 września 2024 roku w sprawie w sprawie zmiany uchwały nr IV/17/2024 Rady Gminy Sadowie z dnia 24 czerwca 2024 roku w sprawie ustalenia wysokości ekwiwalentu pieniężnego dla strażaków ratowników ochotniczych straży pożarnych i kandydatów na strażaków ratowników ochotniczych straży pożarnych z terenu Gminy Sadowie.
4. Uchwała Nr VII/27/2024 Rady Gminy Sadowie z dnia 27 września 2024 roku w sprawie zmian w budżecie Gminy Sadowie na 2024 rok.
5. Uchwała Nr VII/28/2024 Rady Gminy Sadowie z dnia 27 września 2024 roku w sprawie zmiany Wieloletniej Prognozy Finansowej Gminy Sadowie na lata 2024-2038.

6. Uchwała Nr VII/29/2024 Rady Gminy Sadowie z dnia 27 września 2024 roku w sprawie określenia przystanków komunikacyjnych oraz warunków korzystania z przystanków komunikacyjnych, których właścicielem lub zarządzającym jest Gmina Sadowie.

XII. Uchwały podjęte na sesji Rady Gminy w dniu 17 października 2024 roku.

1. Uchwała Nr VIII/30/2024 Rady Gminy Sadowie z dnia 17 października 2024 roku w sprawie zmian w budżecie Gminy Sadowie na 2024 rok.
2. Uchwała Nr VIII/31/2024 z dnia 17 października 2024 roku zmieniająca uchwałę Rady Gminy Sadowie Nr VII/29/2024 z dnia 27 września 2024 roku w sprawie określenia przystanków komunikacyjnych oraz warunków korzystania z przystanków komunikacyjnych, których właścicielem lub zarządzającym jest Gmina Sadowie.
3. Uchwała Nr VIII/32/2024 Rady Gminy Sadowie z dnia 17 października 2024 roku w sprawie przyjęcia wieloletniego programu gospodarowania mieszkaniowym zasobem gminy Sadowie na lata 2024-2028.

XIII. Uchwały podjęte na sesji Rady Gminy w dniu 13 listopada 2024 roku.

1. Uchwała Nr IX/33/2024 Rady Gminy Sadowie z dnia 13 listopada 2024 roku w sprawie poboru w drodze inkasa podatku od nieruchomości, podatku rolnego i podatku leśnego, określenia inkasentów, terminów płatności dla inkasentów oraz ustalenia wysokości wynagrodzenia prowizyjnego za inkaso.
2. Uchwała Nr IX/34/2024 Rady Gminy Sadowie z dnia 13 listopada 2024 roku w sprawie zmian w budżecie Gminy Sadowie na 2024 rok.
3. Uchwała Nr IX/35/2024 Rady Gminy Sadowie z dnia 13 listopada 2024 roku w sprawie zmiany Wieloletniej Prognozy Finansowej Gminy Sadowie na lata 2024-2038.

XIV. Uchwały podjęte na sesji Rady Gminy w dniu 27 listopada 2024 roku.

1. Uchwała Nr X/36/2024 Rady Gminy Sadowie z dnia 27 listopada 2024 roku w sprawie obniżenia średniej ceny skupu żyta do celów wymiaru podatku rolnego na rok podatkowy 2025.
2. Uchwała Nr X/37/2024 Rady Gminy Sadowie z dnia 27 listopada 2024 roku w sprawie zmian w budżecie Gminy Sadowie na 2024 rok.
3. Uchwała Nr X/38/2024 Rady Gminy Sadowie z dnia 27 listopada 2024 roku w sprawie zmian w Wieloletniej Prognozie Finansowej Gminy Sadowie na lata 2024 – 2038.

XV. Uchwały podjęte na sesji Rady Gminy w dniu 17 grudnia 2024 roku.

1. Uchwała Nr XI/39/2024 Rady Gminy Sadowie z dnia 17 grudnia 2024 roku w sprawie ustalenia zasad sprawienia pogrzebu przez Gminę Sadowie oraz określenia zasad zwrotu poniesionych kosztów.
2. Uchwała Nr XI/40/2024 Rady Gminy Sadowie z dnia 17 grudnia 2024 roku w sprawie szczegółowych warunków przyznawania i odpłatności za usługi opiekuńcze i specjalistyczne usługi opiekuńcze z wyłączeniem specjalistycznych usług opiekuńczych dla osób z zaburzeniami psychicznymi, oraz szczegółowe warunki częściowego lub całkowitego zwolnienia od opłat jak również tryb ich pobierania.
3. Uchwała Nr XI/41/2024 Rady Gminy Sadowie z dnia 17 grudnia 2024 roku w sprawie uchwalenia rocznego programu współpracy z organizacjami pozarządowymi i innymi podmiotami prowadzącymi działalność pożytku publicznego na 2025 rok.
4. Uchwała Nr XI/42/2024 Rady Gminy Sadowie z dnia 17 grudnia 2024 roku w sprawie zmian w budżecie Gminy Sadowie na 2024 rok
5. Uchwała Nr XI/43/2024 Rady Gminy Sadowie z dnia 17 grudnia 2024 roku w sprawie zmian w Wieloletniej Prognozie Finansowej Gminy Sadowie na lata 2024 – 2038.

XVI. Uchwały podjęte na sesji Rady Gminy w dniu 30 grudnia 2024 roku.

1. Uchwała Nr XII/44/2024 Rady Gminy Sadowie z dnia 30 grudnia 2024 roku w sprawie zatwierdzenia Planu Pracy Rady Gminy Sadowie na 2025 rok.
2. Uchwała Nr XII/45/2024 Rady Gminy Sadowie z dnia 30 grudnia 2024 roku w sprawie zatwierdzenia Planu Pracy Stałych Komisji Rady Gminy Sadowie na 2025 rok.
3. Uchwała Nr XII/46/2024 Rady Gminy Sadowie z dnia 30 grudnia 2024 roku w sprawie zmian w Wieloletniej Prognozy Finansowej Gminy Sadowie na lata 2025 – 2038.
4. Uchwała Nr XII/47/2024 Rady Gminy Sadowie z dnia 30 grudnia 2024 roku w sprawie uchwalenia budżetu na 2025 rok.
5. Uchwała Nr XII/48/2024 Rady Gminy Sadowie z dnia 30 grudnia 2024 roku w sprawie zmian w budżecie Gminy Sadowie na 2024 rok.
6. Uchwała XII/49/2024 Rady Gminy Sadowie z dnia 30 grudnia 2024 roku w sprawie zmian w Wieloletniej Prognozie Finansowej Gminy Sadowie na lata 2024 – 2038.
7. Uchwała Nr XII/50/2024 Rady Gminy Sadowie z dnia 30 grudnia 2024 roku w sprawie przyjęcia wieloletniego programu gospodarowania mieszkaniowym zasobem gminy Sadowie na lata 2024-2028.

Młodzieżowa Rada Gminy Sadowie

W Gminie Sadowie działa Młodzieżowa Rada Gminy Sadowie. Celem powołania Młodzieżowej Rady Gminy jest przede wszystkim włączenie młodzieży w procesy podejmowania decyzji, które dotyczą młodych osób oraz ich najbliższego otoczenia. Rada reprezentuje młodych mieszkańców i mieszkanki gminy, ale również prowadzi działania na rzecz upowszechniania wśród nich idei samorządności i kształtowania postaw obywatelskich.

Radę stanowi 15 radnych w składzie:

1. **Masternak Kacper – Przewodniczący MRG**
2. **Banasińska Martyna – Wiceprzewodnicząca MRG**
3. **Rosołowska Zofia – Sekretarz MRG**
4. Baran Gabriela
5. Chojnacki Marcel
6. Dobosz Kornel
7. Gajewska Kinga
8. Grabowski Krzysztof
9. Jankowski Mikołaj
10. Pokrzywnicka Oliwia
11. Rdzanek Krystian
12. Skuza Natalia
13. Wielgus Lena
14. Wysocki Kacper
15. Żelazowski Antoni

Opiekunkami MRG Sadowie są Panie Karolina Jurys, Małgorzata Niedbała i Agnieszka Skuza.

W 2024 roku odbyły się 3 sesje Młodzieżowej Rady Gminy Sadowie kadencji 2023 – 2025 w dniach:

- 1) 10 stycznia 2024r.
- 2) 18 stycznia 20224r.
- 3) 23 maja 2024r.

Głównymi tematami sesji była bieżąca działalność Rady:

- a) podsumowanie zorganizowanych kiermaszy charytatywnych,
- b) organizacja szlachetnej paczki na Wielkanoc i zbiórki żywności,
- c) wzajemna pomoc w przedmiotach egzaminacyjnych dla ósmoklasistów,
- d) omówienie organizacji festynu z okazji Dnia Dziecka przy współpracy z Samorządem Szkolnym,
- e) organizacja imprezy Rady, pikniku, wycieczek, nocowania w szkołach, rajdu rowerowego,
- f) poparcie kandydata do sejmiku Wojewódzkiego.

Organem wykonawczym gminy jest Wójt, który kieruje bieżącymi sprawami gminy oraz reprezentuje ją na zewnątrz. Wykonuje on wynikające z ustaw szczegółowych zadania przy pomocy Urzędu Gminy i jest zwierzchnikiem wszystkich pracowników Urzędu.

Stan zatrudnienia Urzędu Gminy Sadowie na dzień 31 grudnia 2024 r. wynosił 25 osób, w tym 16 kobiet. 19 osób stanowią pracownicy Urzędu Gminy Sadowie, 1 osoba – projekt pt. „Program wsparcia osób niesamodzielných i wykluczonych społecznie w gminie Sadowie”, 1 osoba - projekt pt. „Przebudowa i wyposażenie obiektu kultury w miejscowości Ruszkowiec”, 2 osoby - projekt pt. „Świetlica środowiskowa w Gminie Sadowie”, 1 osoba – projekt pt. „Przebudowa i wyposażenie Biblioteki ośrodka Kultury w Gminie Sadowie”, 1 osoba – zatrudnienie w ramach prac interwencyjnych.

W 2024 roku za pośrednictwem Powiatowego Urzędu Pracy w Opatowie zorganizowano zatrudnienie dla sześciu osób w ramach Stażu Zawodowego, czterech osób w ramach Robót Publicznych oraz jednej osoby w ramach prac interwencyjnych.

W związku z realizacją zadań do Urzędu Gminy Sadowie w 2024 roku wpłynęło 6262 pisma, co stanowiło wzrost w stosunku do roku 2023, w którym wpłynęło 6029 pism.

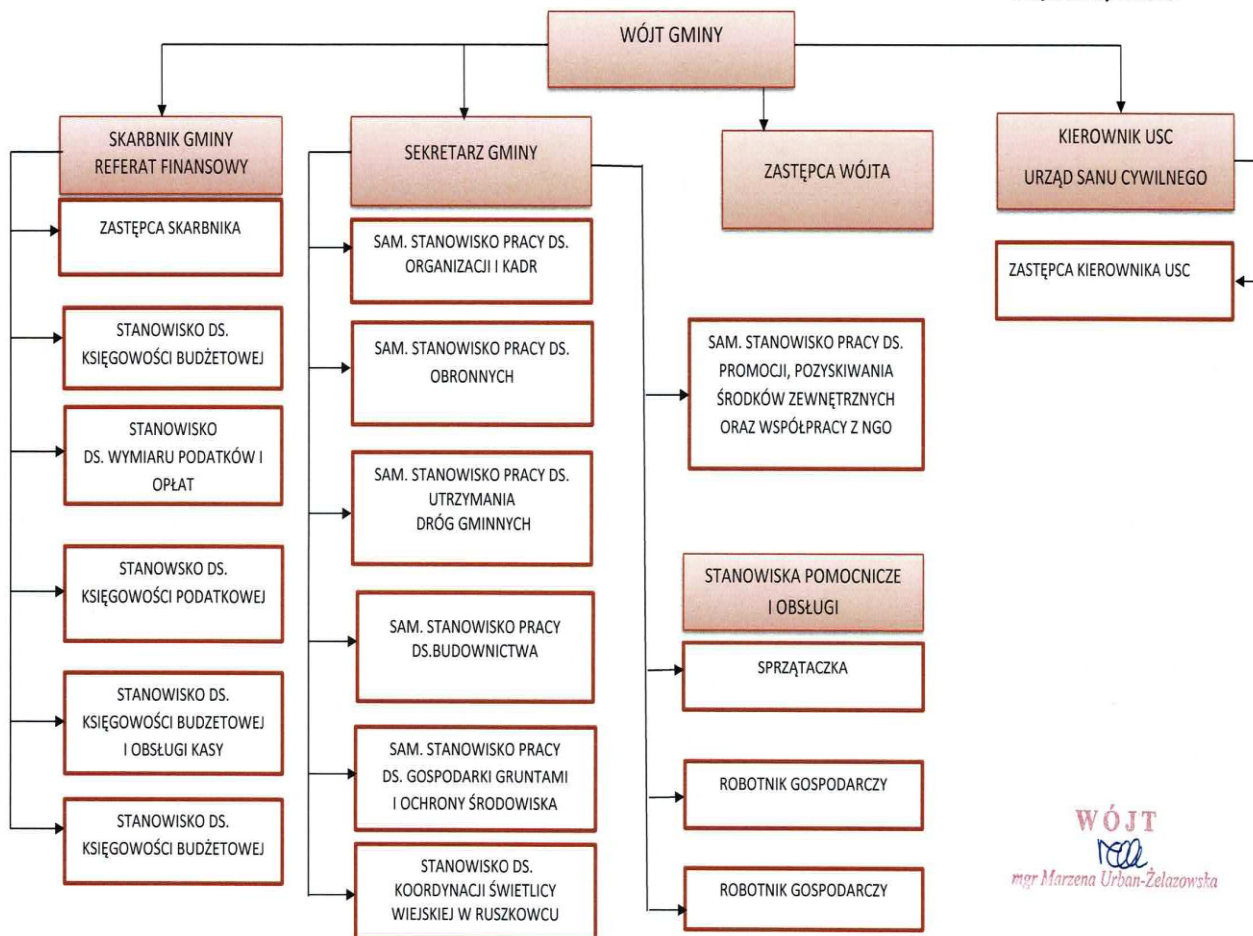
W roku 2024 na pracę Urzędu Gminy Sadowie nie wpłynęły żadne skargi i wnioski.

Rysunek Nr 1. Struktura organizacyjna Urzędu Gminy Sadowie kształtuje się następująco:

WÓJT GMINY SADOWIE
27-580 Sadowie

SCHEMAT ORGANIZACYJNY URZĘDU GMINY SADOWIE

Załącznik Nr 1
do Regulaminu Organizacyjnego
Urzędu Gminy Sadowie



WÓJT
mgr Marzena Urban-Zelazowska

Gminne jednostki organizacyjne stanowią:

1. Biblioteka – Ośrodek Kultury Gminy Sadowie.
2. Gminny Ośrodek Pomocy Społecznej w Sadowiu.
3. Publiczna Szkoła Podstawowa im. Batalionów Chłopskich w Sadowiu.

1.3 Partnerstwa międzygminne

Sadowie jest gminą partnerską z Gminą Tisina (Słowenia) – Rada Gminy w dniu 9 października 2017 r. podjęła uchwałę w sprawie nawiązania współpracy partnerskiej pomiędzy Gminą Sadowie, a Gminą Tisina w Słowenii. Tisina to mała gmina o powierzchni 38,8 km² i liczbie ludności 4159. Wójtem gminy jest Franc Horvat. Głównym celem nawiązanej współpracy pomiędzy samorządami jest wzbogacanie form regionalnej działalności oraz wzajemne kontakty realizowane przez samorzady w Unii Europejskiej. W roku 2024 współpraca realizowana była korespondencyjnie, pod kątem przygotowania wymiany młodzieży szkolnej.

W lutym 2020 roku delegacja z Gminy Sadowie uczestniczyła w Dniach Europy w gminie Turijsk. Podczas uroczystości miało miejsce podpisanie listu intencyjnego o współpracy i przyjaźni między Gminą Sadowie, a Gminą Turijsk (Ukraina). Stronę Gospodarzy reprezentował Pan Aleksander Bezsmiertny – Wójt Gminy, natomiast w imieniu Gminy Sadowie wstępne porozumienie współpracy podpisała Wójt Gminy Sadowie Marzena Urban – Żelazowska.

Samorzady podpisując umowę o rozwoju przyjacielskich stosunków zobowiązały się do:

- wymian delegacji przedstawicieli pracowników oświaty, kultury i organizacji pozarządowych,
- nawiązania kontaktów młodzieży szkolnej obu regionów,
- wymiany doświadczeń z dziedziny ochrony środowiska naturalnego, zaopatrzenia w wodę, sieci dróg systemu komunikacji, planowania rozwoju inwestycyjnego,
- wymiany imprez turystycznych, kulturalnych i sportowych.

Turijsk (Turzysk) - to miasto położone w obwodzie wołyńskim, w północno-zachodniej części Ukrainy. Miasto podczas I i II wojny światowej zostało prawie całkowicie zdewastowane. Ośrodki sakralne oraz zabytki zostały zniszczone.

Mieszkańcy miasta kultywują tradycje ludowe, szczególnie poprzez tworzenie plecionek, które są znakiem rozpoznawanym rejonu Turijska.

W związku z trwającą wojną spowodowaną inwazją Rosji na Ukrainę, Gmina Sadowie zorganizowała pomoc humanitarną w postaci zbiórki najpotrzebniejszych produktów żywnościowych, higienicznych i opatrunkowych. Nasi mieszkańcy z ogromnym zaangażowaniem odpowiedzieli na prośbę o zbiórkę, w konsekwencji czego, w dniu 12 marca 2022 do naszej Gminy Partnerskiej, jak i do 2 innych gmin dostarczono transport pomocowy. Pozostajemy w stałym kontakcie z Samorządem Gminy Turijsk celem monitorowania sytuacji i ewentualnego wsparcia, na terenie tej gminy nie ma działań wojennych.

1.4. Ludność i dynamika zmian

Gminę Sadowie, według danych Urzędu Gminy, na dzień 31.12.2024r. zamieszkuje 3757 osób, z czego 15,22% mieszka w Jacentowie, 11,71% w Sadowiu, we Rżuchowie 7,96%, a w Niemienicach 7,24%. Szczegółowy podział liczby mieszkańców na sołectwa przedstawia poniższa tabela:

Tabela Nr 2. Ludność Gminy Sadowie w podziale na miejscowości.

L.p.	Miejscowość	Liczba mieszkańców na 31.12/rok				
		2020	2021	2022	2023	2024
1.	Biskupice	85	84	85	85	84
2.	Bogusławice	231	234	233	233	233
3.	Bukowiany	74	73	71	72	70
4.	Czerwona Góra	94	91	89	89	88
5.	Grocholice	110	106	109	109	107
6.	Jacentów	599	595	594	594	572
7.	Łężyce	134	129	123	123	116
8.	Małoszyce	72	71	71	71	68
9.	Michałów	56	58	58	58	59
10.	Niemienice	288	283	280	281	272
11.	Obręczna	265	263	260	260	245
12.	Okręglica	48	43	42	42	40
13.	Porudzie	131	129	134	134	137
14.	Ruszkowiec	181	179	175	175	170
15.	Ruszków	188	183	182	182	187
16.	Rżuchów	288	290	289	289	299
17.	Sadowie	447	436	434	433	440
18.	Szczucice	95	92	89	89	91
19.	Truskolasy	97	90	89	90	88
20.	Wszehświęte	104	102	97	97	91
21.	Zochcin	200	192	174	174	185
22.	Zwola	125	124	120	116	115
	Razem	3912	3847	3798	3796	3757

Wpływ na liczbę ludności w gminie ma przyrost naturalny. Średnia urodzeń na przestrzeni ostatnich 9 lat kształtuje się na poziomie 30 noworodków.

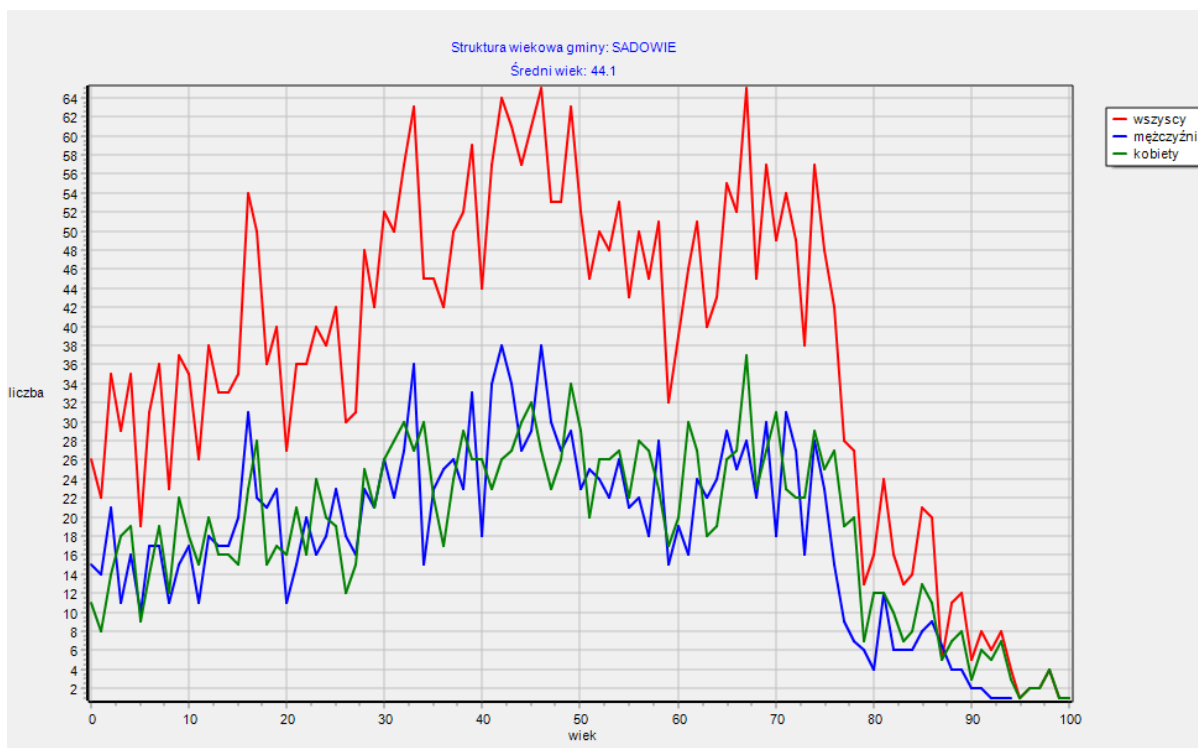
Tabela 3. Liczba urodzonych dzieci na terenie Gminy Sadowie w podziale na Sołectwa

Sołectwo	2024	2023	2022	2021	2020	2019	2018	2017	2016
Biskupice	0	0	0	1	0	2	0	1	1
Bogusławice	0	2	2	5	0	0	3	1	3
Bukowiany	1	0	2	0	2	1	0	1	0
Czerwona Góra	2	1	0	1	0	1	1	0	0
Grocholice	3	0	1	0	0	0	0	0	0
Jacentów	4	1	5	2	2	5	3	3	4
Łężyce	0	2	2	0	1	1	4	1	1
Małoszyce	0	0	2	0	0	1	0	1	0
Michałów	0	0	0	1	0	0	0	0	0
Niemienice	0	3	1	3	1	1	7	2	0
Obręczna	3	2	1	3	2	4	3	2	4
Okręglica	1	1	1	0	0	0	0	0	1
Porudzie	2	0	0	3	3	0	2	1	0
Ruszkowiec	1	3	0	0	3	1	0	4	3
Ruszków	0	1	0	0	0	0	2	2	3
Rzuchów	2	5	2	6	0	0	3	2	3
Sadowie	0	2	6	0	3	5	3	3	2
Szczucice	2	0	0	2	2	0	0	0	2
Truskolasy	2	2	2	0	3	1	0	1	0
Wszechświęte	0	0	2	1	1	1	1	2	0
Zochcin	1	2	1	3	1	2	1	5	0
Zwola	0	0	0	2	3	0	0	0	2
Razem	24	27	30	33	27	26	33	32	29

Najwięcej urodzonych dzieci w prezentowanych latach jest mieszkańcami Jacentowa - 29, Sadowia -24, Obręcznej 24, Rzuchowa -23. W gminie Sadowie odczuwalny jest corocznie zwiększający się niż demograficzny, w roku 2024 urodziło się 24 dzieci, zmarło natomiast 47 osób.

Na koniec 2024 roku Gmina Sadowie liczyła 3757 mieszkańców, z czego 51,34% (1929) stanowią kobiety, a 48,66% (1828) mężczyźni. W latach 2020-2024 liczba mieszkańców zmalała o 3,96%. Średni wiek mieszkańców wynosi 44,1 lat i jest porównywalny do średniego wieku mieszkańców województwa świętokrzyskiego oraz nieznacznie większy od średniego wieku mieszkańców całej Polski.

Wykres Nr 1. Struktura wiekowa ludności Gminy Sadowie.



W 2024 roku w Urzędzie Stanu Cywilnego w Sadowiu sporządzono 12 aktów małżeństw z czego 11 małżeństw było zawartych na terenie gminy Sadowie, a jedno małżeństwo zostały zawarte za granicą RP, a akt został umiejscowiony. Udzielono 3 ślubów cywilnych w tzn. plenerze.

W 2024 roku urodziło się 24 dzieci, w tym 32% dziewczynek i 68% chłopców. W Urzędzie Stanu Cywilnego w Sadowiu dokonano umiejscowienia czterech aktów urodzeń co stanowi 2/3 transkrypcji w stosunku do roku poprzedniego.

W 2024 roku nastąpiło 47 zgonów mieszkańców gminy Sadowie. W Urzędzie Stanu Cywilnego w Sadowiu sporządzono 18 aktów zgonu. Na 1000 mieszkańców gminy Sadowie przypada niecałe 5 zgonów.

W 2024 roku zarejestrowano 117 zameldowań oraz 156 wymeldowań, w wyniku czego saldo migracji wynosi dla gminy Sadowie - 39. W tym samym roku nikt z zagranicy się nie zameldował oraz nie odnotowano wymeldowań za granicę - daje to saldo migracji zagranicznych wynoszące 0.

58,88% mieszkańców gminy Sadowie jest w wieku produkcyjnym, 25,02% w wieku przedprodukcyjnym, a 16,10% mieszkańców jest w wieku poprodukcyjnym.

1.5. Podmioty gospodarcze

Zgodnie z Centralną Ewidencją i Informacją o Działalności Gospodarczej (CEIDG), według stanu na dzień 19 maja 2025r. ilość zarejestrowanych podmiotów gospodarczych, które mają główne miejsce prowadzenia działalności w gminie Sadowie obejmowała 149 pozycji, z czego najwięcej w Sadowiu 19,46% wszystkich podmiotów (29 firm) oraz w Jacentowie (27 firm tj. 18,12% ogółu).

Według bieżących danych ogólna ilośći nowo zarejestrowanych podmiotów gospodarczych w latach 2022 – 2024 to 43 natomiast wyrejestrowanych pomiotów to 35. Na dzień 19 maja 2025 roku zarejestrowano 5 podmioty gospodarcze, wyrejestrowano 3.

Podmioty gospodarcze funkcjonujące na terenie gminy to przede wszystkim mikro, małe i średnie przedsiębiorstwa rodzinne.

Do wiodących branż w gminie zaliczyć należy: sklepy, usługi ogólnobudowlane, przetwórstwo przemysłowe, przetwórstwo owoców i warzyw, handel i naprawy pojazdów samochodowych.

Tabela Nr 4. Liczba zarejestrowanych firm z terenu Gminy Sadowie w Centralnej ewidencji i informacji o działalności gospodarczej (CEiDG)

Sołectwo	31.07.2020	15.05.2021	18.05.2022	23.05.2023	15.05.2024	19.05.2025	% do ogółu
Biskupice	10	9	8	9	9	9	6,04%
Bogusławice	3	2	2	1	2	3	2,01%
Bukowiany	0	2	2	2	1	1	0,68%
Czerwona Góra	0	3	2	2	3	3	2,01%
Grocholice	3	3	3	3	4	4	2,68%
Jacentów	29	28	19	28	26	27	18,12%
Łężyce	5	5	4	5	5	5	3,36%
Małoszyce	4	4	2	4	4	4	2,68%
Michałów	2	2	3	3	3	3	2,01%
Niemienice	3	3	4	6	7	6	4,03%
Obręczna	10	10	7	9	8	8	5,37%
Okręglica	2	2	2	1	1	2	1,34%
Porudzie	2	2	2	1	1	1	0,68%
Ruszkowiec	6	6	5	6	8	9	6,04%
Ruszków	7	6	5	7	6	8	5,37%
Rżuchów	16	15	9	11	12	12	8,05%
Sadowie	25	25	20	29	27	29	19,46%
Szczucice	2	2	2	3	3	3	2,01%
Truskolasy	3	3	2	3	2	2	1,34%
Wszechświęte	2	2	1	2	1	1	0,68%

Zochcin	5	5	2	8	7	6	4,03%
Zwola	1	2	1	3	3	3	2,01%
Razem	140	141	107	146	143	149	100,00%

Źródło: opracowanie własne na podstawie CEiDG

1.6. Organizacje pozarządowe działające na terenie gminy

W roku 2024 na terenie Gminy Sadowie funkcjonowało **20 organizacji społecznych** (pozarządowych i zorganizowanych grup nieformalnych).

1. STOWARZYSZENIE NA RZECZ ROZWOJU GMINY SADOWIE "RoSa"
2. STOWARZYSZENIE „NASZ RZUCHÓW I KROPKA”
3. KS MAROL JACENTÓW
4. STOWARZYSZENIE „GŁOWA DO GÓRY”
5. STOWARZYSZENIE „TRAMPOLINA”
6. STOWARZYSZENIE „ROZWIJAMY RUSZKOWIEC”
7. FUNDACJA „CHLEB ŻYCIA”
8. OCHOTNICZA STRAŻ POŻARNA SADOWIE
9. OCHOTNICZA STRAŻ POŻARNA WSZECHŚWIĘTE
10. OCHOTNICZA STRAŻ POŻARNA BISKUPICE
11. OCHOTNICZA STRAŻ POŻARNA ŁĘŻYCE
12. OCHOTNICZA STRAŻ POŻARNA RUSZKOWIEC
13. OCHOTNICZA STRAŻ POŻARNA ZWOLA - reaktywacja
14. KOŁO GOSPODYŃ WIEJSKICH W SADOWIU
15. KOŁO GOSPODYŃ WIEJSKICH W JACENTOWIE
16. KOŁO GOSPODYŃ WIEJSKICH W ŁĘŻYCACH
17. KOŁO GOSPODYŃ WIEJSKICH W SZCZUCICACH
18. KOŁO GOSPODYŃ WIEJSKICH WE WSZECHŚWIĘTYCH I GROCHOLICACH
19. KOŁO GOSPODYŃ WIEJSKICH W ZWOLI
20. KOŁO GOSPODYŃ WIEJSKICH W BOGUSŁAWICACH
21. KOŁO GOSPODYŃ WIEJSKICH W BUKOWIANACH I BISKUPICACH
22. KOŁO GOSPODYŃ WIEJSKICH W RZUCHOWIE
23. KOŁO GOSPODYŃ I GOSPODARZY WIEJSKICH W NIEMIENICACH

Inicjatywy podejmowane przez mieszkańców zorganizowanych w stowarzyszeniach świadczą o dużym potencjale kapitału ludzkiego. Mieszkańcy Gminy Sadowie angażują się w wiele inicjatyw społecznych, czego wyrazem jest działalność ochotniczych straży pożarnych. Po wielu latach zapomnienia reaktywowały się również koła gospodyń wiejskich. W roku 2019 wpisane do Krajowego Rejestru Kół Gospodyń Wiejskich zostało 6 Kół, które otrzymują dofinansowanie na swoją działalność, jedno koło działa jako grupa nieformalna. W roku 2024 powstały 3 nowe KGW wpisane do rejestru.

Rada Gminy Sadowie w dniu 29.11.2023r. uchwałą LXVI/370/2023 przyjęła „Program współpracy Gminy Sadowie z organizacjami pozarządowymi oraz podmiotami prowadzącymi działalność pożytku publicznego w roku 2024.

W 2024 roku Gmina Sadowie po raz kolejny przystąpiła do regrantingu. Regranting to angielskie określenie, używane w Polsce w brzmieniu oryginalnym, gdyż nie doczekało się na razie dobrego rodzimego

odpowiednika. Opisuje ono mechanizm, w ramach którego środki otrzymane w formie dotacji (grantu) przez jeden podmiot są – także w formie grantów – przekazywane innym podmiotom. Pojęcie regrantingu przywędrowało do Polski na przełomie lat osiemdziesiątych i dziewięćdziesiątych XX wieku wraz z pomocą finansową z krajów zachodniej Europy, a przede wszystkim ze Stanów Zjednoczonych. **Grant ma charakter finansowego wsparcia bezwrotnego, służącego z reguły osiągnięciu celów ważnych społecznie lub gospodarczo.** Jeśli na przykład samorząd chce na swoim terenie zagospodarować dzieciom i młodzieży czas wolny po lekcjach, może ogłosić konkurs, w ramach którego przyzna dotacje organizacjom pozarządowym mającym najlepsze pomysły na realizację tego zadania. W ramach regrantingu samorząd sam nie organizuje konkursów i nie rozdaje dotacji, ale znajduje partnera (operatora) – organizację pozarządową – który w jego imieniu zajmuje się przygotowaniem konkursów dotacyjnych oraz przyznawaniem i rozliczaniem dotacji. Regranting stosowany przez samorząd jest formą outsourcingu zadań publicznych, czyli zlecenia ich realizacji na zewnątrz, przez podmioty spoza sektora finansów publicznych. W wypadku regrantingu możemy mówić o podwójnym outsourcingu, dotyczącym bowiem realizacji projektów wspieranych dotacjami i jednocześnie obsługi procesu przyznawania tych dotacji. Operatorem regrantingu wybranym przez Gminę był Ośrodek Promowania i Wspierania Przedsiębiorczości Rolnej w Sandomierzu. Dwa granty w wysokości po 5 tys. złotych otrzymały dwie organizacje pozarządowe. Koło Gospodyń Wiejskich w Bogusławicach na projekt pod nazwą „Aktywna rodzina to zdrowa rodzina” oraz Koło Gospodyń Wiejskich we Wszehświętych na projekt „Organizacja dożynek w 2024 roku dla lokalnej społeczności”. Gmina przekazała operatorowi kwotę w wysokości 6 tysięcy złotych.

Od kilku lat, biorąc pod uwagę aktywność społeczeństwa i gminy oraz jej rozwój Gmina Sadowie ogłasza inicjatywę lokalną.

Inicjatywa Lokalna - to forma współpracy jednostki samorządu terytorialnego z jej mieszkańcami, w celu wspólnego realizowania zadania publicznego na rzecz społeczności lokalnej. W ramach inicjatywy lokalnej mieszkańcy zgłaszają pomysły i deklarują udział w ich realizacji, który może mieć formę wkładu rzeczowego, finansowego lub pracy społecznej.

Realizacja inicjatywy lokalnej polega na **współpracy obu stron: mieszkańca i urzędu.**

Celem inicjatywy lokalnej jest:

- włączenie mieszkańców w rozwiązywanie problemów lokalnych,
- wspólna realizacja przedsięwzięć zmierzających do zaspokajania zbiorowych potrzeb mieszkańców danej społeczności oraz poprawa warunków ich życia,
- realizacja działań zgłaszanych przez mieszkańców w ich najbliższym otoczeniu.

W roku 2024 zrealizowanych zostało 5 grantów. Łączna kwota przyznanych środków to 10 000 zł

Celem nadrzędnym współpracy Gminy Sadowie z organizacjami pozarządowymi i podmiotami prowadzącymi działalność w sferze pożytku publicznego jest stworzenie szeroko pojętego partnerstwa władz samorządowych z trzecim sektorem, dzięki któremu możliwe jest prawidłowe diagnozowanie środowiska, a poprzez to sprawniejsze i efektywniejsze zaspokajanie potrzeb mieszkańców. Współpraca ma również służyć wzmocnieniu potencjału mieszkańców oraz wyzwolić w nich energię, aktywność oraz realnie oceniać możliwości gminy do podejmowania inicjatyw z zakresu działalności pożytku publicznego oraz wspierać rozwój inicjatyw obywatelskich podejmowanych przez mieszkańców gminy. Program ten określa zasady, formy oraz zakres współpracy organów samorządowych z organizacjami.

W roku 2024 gmina przekazała dotację celową dla Klubu Sportowego MAROL Jacentów na realizację zadań w zakresie upowszechniania sportu w wysokości 50 000 złotych. Kwota została wydatkowana w wysokości 49 956,31 zł, pozostała kwota w wysokości 43,69 zł została zwrócona do budżetu gminy.

Dotacja została wydatkowana m.in. na:

- prowadzenie zajęć treningowych dla dzieci i młodzieży,
- udział w zawodach i turniejach sportowych,

- zakup sprzętu sportowego oraz strojów dla zawodników.

Potwierdzeniem dobrej współpracy i aktywności organizacji pozarządowych jest liczny udział mieszkańców w XXX Sportowym Turnieju Miast i Gmin. Niezmiennie głównym celem imprezy była aktywizacja ruchowa jak największej liczby mieszkańców gminy. Dzięki zaangażowaniu między innymi organizacji pozarządowych, stowarzyszeń, Kół Gospodyń Wiejskich i wielu innym podmiotów i grup, Gmina Sadowie zajęła II miejsca w kraju w kategorii gmin do 5 tys. Dzięki czemu Gmina otrzymała dofinansowanie w wysokości 5 tys. złotych na organizację Mikołajkowego pikniku sportowego, który odbył się w Szkole Podstawowej w Sadowiu 6 grudnia 2024 r.

Organizacje pozarządowe z terenu gminy Sadowie korzystały również ze wsparcia merytorycznego i prawnego pracowników Urzędu Gminy Sadowie, a także kancelarii prawnej obsługującej Urząd Gminy.

1.7 Oświata na terenie gminy Sadowie

W roku szkolnym 2023/2024 do Szkoły Podstawowej w Sadowiu uczęszczało 238 uczniów do 12 oddziałów klasowych (2 oddziały przedszkolne – 46, 10 oddziałów Szkoła Podstawowa – 192 uczniów). Zadania dydaktyczno – wychowawcze realizowało 29 nauczycieli, w tym 2 osoby przebywały na urloпах dla poratowania zdrowia, 2 osoby pracowały w niepełnym wymiarze godzin, 1 osoba to nauczyciel współorganizujący nauczanie.

Zgodnie z przyjętym planem pracy w szkole odbywały się konkursy, akcje, zawody sportowe, zajęcia pozalekcyjne i rewalidacyjne oraz wycieczki edukacyjne.

1. Wyniki egzaminu zewnętrznego ósmoklasisty

Egzamin ósmoklasisty to zewnętrzny egzamin pisemny, który obejmuje następujące przedmioty:

- język polski – 120 minut
- matematykę – 100 minut
- język obcy nowożytny – 90 minut

Egzamin przeprowadzono w dniach 14 – 16 maja 2024 r.

Tabela Nr 5. WYNIKI EGZAMINU ÓSMOKLASISTY 2024 (procentowo) z dnia 3 lipca 2024 r.

	Język polski	Matematyka	Język angielski
Klasa 8a	53	50	55
Klasa 8b	55	61	61

Szkoła/Gmina Sadowie	54	56	58
Powiat opatowski	51	45	54
Województwo świętokrzyskie	59	52	64
Kraj	61	52	66

Gmina Sadowie jak też Szkoła Podstawowa w Sadowiu zajmuje 3 miejsce w powiecie opatowskim pod względem wyniku ogólnego z egzaminu (56 %) Wyniki przewyższają średnią powiatu opatowskiego (50 %).

Szczegółowe informacje dotyczące wyników tegorocznego egzaminu ósmoklasisty będą dostępne we wrześniu br. Liczba uczniów, którzy osiągnęli powyżej 80 % lub poniżej 50% punktów z poszczególnych przedmiotów. Do egzaminu przystąpiło łącznie 25 uczniów.

Klasa/ szkoła	Język polski		Matematyka		Język angielski	
	80>	> 50	80>	>50	80>	>50
	0	10	4	10	8	8

Uczniowie wyróżniający:

- I. Język polski
 1. Kacper Masternak 78 %
- II. Matematyka
 1. Kornel Dobosz 100 %
 2. Piotr Klimkowski 96 %
 3. Kacper Wysocki 88 %
 4. Dominika Biernat 80 %
- III. Język angielski

1. Piotr Klimkowski	100 %
2. Zofia Rosołowska	98 %
3. Patryk Cybula	95 %
4. Sebastian Klimkowski	95 %
5. Kornel Dobosz	89 %
6. Wojciech Kudas	87 %
7. Marcel Chojnacki	82 %
8. Jakub Fudalej	80 %

2. Praca z uczniem zdolnym i słabym.

Szkoła realizuje zadania statutowe, które polegają na rozwijaniu umiejętności, zainteresowań i pasji uczniów. W miarę możliwości uczniowie brali udział w różnorodnych konkursach rozwijających ich zdolności i zainteresowania.

Były organizowane zajęcia dodatkowe, pozalekcyjne, akcje, wycieczki oraz integracyjne spotkania klasowe, „zielona szkoła”.

W konkursach przedmiotowych realizowanych przez ŚKO w bieżącym roku szk. uczestniczyło 12 uczniów z 6 przedmiotów. Do drugiego etapu powiatowego zakwalifikowało się 7 osób z 3 przedmiotów: matematyka (1), fizyka (1), j.niemiecki (5).

1 uczeń Kornel Dobosz został finalistą Wojewódzkiego Konkursu Przedmiotowego z matematyki. Opiekun p. Bożena Gierczak.

Za wyniki w nauce uczennica Elena Grześkiewicz (kl.6) otrzymała decyzją Rady Pedagogicznej Grand Prix, Wojciech Kudas (kl.8a) tytuł Prymusa Szkoły.

32 uczniów ubiegało się o stypendia, w tym: stypendia naukowe 21, stypendia sportowe 9, stypendia artystyczne 2, które ufunduje Pani Wójt oraz Rada Gminy Sadowie.

Wyniki konkursów i akcji realizowanych na szczeblu powiatowym, wojewódzkim, krajowym:

- Ogólnopolski Turniej Bezpieczeństwa w Ruchu Drogowym.

Grupa I w kategorii 10 – 12 lat: I miejsce w etapie powiatowym

II miejsce w Finale Wojewódzkim

Uczniowie: Marcin Iskra, Kacper Korzeń, Lena Krowińska, Agata Polak Opiekun – pani Bożena Gierczak

Grupa II w kategorii powyżej 12 lat: I miejsce w etapie powiatowym

II miejsce w Finale Wojewódzkim

Uczniowie: Adam Korzeń, Michał Firmanty, Mateusz Wąs
Opiekun – pani Bożena Gierczak

- Konkurs „Bezpieczeństwo na piątkę” – I miejsce w powiecie oraz I miejsce w województwie, wyróżnienie dla kibiców. Opieka: Bożena Gierczak.
- „Odblaskowa Szkoła” – konkurs wojewódzki - wyróżnienie
- Wojewódzki Finał Dyktanda Niepodległościowego „Po polsku o historii” – wyróżnienie
- Międzynarodowy Konkurs matematyczny „Kangur Matematyczny” – Marcin Iskra –wyróżnienie,
- Powiatowy Turniej e – sport CS:GO – III miejsce, indywidualnie Piotr Klimkowski II miejsce,
- Ogólnopolski Konkurs Ekologiczny pod hasłem „Eko Profit”- nagroda w postaci bonu towarowego na zakup sprzętu sportowego.
- OTWP „Młodzież zapobiega pożarom” – I miejsce w konkursie powiatowym, udział w konkursie wojewódzkim.
- III Przegląd Teatrów Szkolnych w Kielcach – wyróżnienie. Opieka - p. Angelika Surowiec.
- III Świętokrzyska Olimpiada Przedszkolaka – 6 miejsce
- Powiatowy Przegląd Piosenki Religijnej – Oliwia Winiarska – wyróżnienie
- Gminny Konkurs Wokalny „Majowa Nutka” – laureaci w poszczególnych kat. wiekowych
- Gminny Konkurs Plastyczny „Czytam ja, czytasz ty” – laureaci w poszczególnych kat.wiekowych.
- Konkurs plastyczny w ramach projektu „Szybuj bezpiecznie w internetowej chmurze” kl.2 – 4 os, kl.3 – 2 os., 3 prace wysłane do ŚCDN Kielc

- Kochane Pierwszaki - najsympatyczniejsza klasa 1 w powiecie opatowskim – 1 miejsce

W miarę potrzeb, a także regularnie prowadzone są zajęcia rewalidacyjne (dla 7 uczniów), wyrównawcze, trening umiejętności społecznych, zajęcia logopedyczne.

3. Realizacja projektów edukacyjnych, akcji, innowacji.

Zrealizowaliśmy 3 projekty edukacyjne:

- „Umiem pływać” – projekt finansowany przez Urząd Marszałkowski
- „Odblaskowa Szkoła”
- „Przerwa na czytanie”,

Kształtujemy postawy i umiejętności poprzez udział w działaniach wychowawczych:

- akcjach charytatywnych – Szkolny Klub Wolontariatu, Zbiórka nakrętek, maskotek dla chorych dzieci, Góra Grosza,
- kiermasze nauczycieli, uczniów, rodziców jako forma zbiórki pieniędzy na potrzeby naszej szkoły
- wycieczkach, rajdy, np. Zochcinek, Trzcianka – Święty Krzyż
- organizowanie wyjazdów do teatrów w Kielcach i Warszawie (Teatr BUFFO)
- realizację projektu historycznego patriotycznego BohaterON, „Żonkile”, „ Narodowe Święto

Żołnierzy Wyklętych”

- akcja „Idą święta, nie o sms-ie, lecz o kartce pamiętaj” oraz „Szkoła pamięta” odwiedzanie grobów zmarłych pracowników oświaty na terenie gminy i zapalenie zniczy z okazji dnia 1 listopada
- organizację Tygodnia Kultury Języka Polskiego
- Narodowym Czytaniu klasyki literatury polskiej
- Ogólnopolski Dzień Głośnego Czytania oraz Czytanie z sercem
- działaniach ekologicznych, np. Sprzątanie Świata, Światowego Dnia Wody, Dnia Mózgu
- grach dydaktycznych z okazji Dnia Ziemi
- Projekt profilaktyczny „Szybuj bezpiecznie w internetowej chmurze” - prezentacja multimedialna organizator: ŚCDN w Kielcach.
- Zajęcia z kuratorem sądowym – „Odpowiedzialność karna nieletnich”
- Piknik profilaktyczno – sportowy z okazji Dnia Dziecka
- Europejski Tydzień Sportu
- propagowanie akcji proponowanych przez młodzież szkolną, np. Dzień bez plecaka, Dzień dobrych uczynków
- organizację akcji dotyczącą bezpieczeństwa w ruchu drogowym z Komendą Powiatową Policji w Opatowie pod hasłem: „Z Mikołajem na drodze”, „Wielkanocny Króliczek”, „Mama za kółkiem”
- okazjonalne spotkania z rodzicami, babciami, dziadkami, klasowe wigilie
- realizację zadań związanych z doradztwem zawodowym – współpracę ze szkołami ponadpodstawowymi
- warsztaty plastyczne prowadzone przez pedagoga szkolnego i nauczyciela wspomagającego.

Nauczyciele w trakcie całego roku szkolnego brali udział w webinarach prowadzonych przez Świętokrzyskie Centrum Doskonalenia Nauczycieli, Nową Erę, WSiP, wyższe uczelnie. Brali udział w posiedzeniach Rady Pedagogicznej. Doskonalili swoje umiejętności matematyczne na szkoleniu „Karty Grabowskiego”, uzyskali wiedzę z zakresu BHP, współpracowali z pedagogiem szkolnym oraz pracownikami Poradni Psychologiczno – Pedagogicznej w Opatowie i kuratorem sądowym, wspierali się wzajemnie w pracy dydaktyczno-wychowawczej.

4. Współpraca z instytucjami

Szkoła jako instytucja współpracowała z wieloma instytucjami, m.in. z Organem Prowadzącym, Biblioteką – Ośrodkiem Kultury w Sadowiu, OPS Sadowie, Poradnią Psychologiczno – Pedagogiczną, Świętokrzyskim Centrum Doskonalenia Nauczycieli, Policją, Strażą Pożarną w Opatowie, OSP Sadowie, Klubem Sportowym MAROL, Powiatową Stacją Sanepid, KRUS Opatów, Klubami Seniora w Łężycach i Wszechświętych, Radą Rodziców, Samorządem Szkolnym. Współpracujemy z wyższymi uczelniami w zakresie praktyk studenckich.

Wśród uczniów szkoły mamy również przedstawicieli Młodzieżowej Rady Gminy, których opiekunami jest 2 panie nauczycielki.

Dziękuję bardzo Radzie Gminy Sadowie, Pani Wójt Marzenie Urban – Żelazowskiej za zrozumienie, wsparcie i propagowanie działań edukacyjnych szkoły.

5. Prace remontowe w szkole.

W budynku szkoły od listopada 2024 r. trwa szeroko zakrojony remont w ramach funduszy pozyskanych z Polskiego Ładu.

Prace naprawcze i konserwatorskie przy szkole wykonywali pracownicy naszej szkoły.

Tabela 6. Łączna liczba dzieci szkolnych i przedszkolnych na przestrzeni ostatnich 11 lat szkolnych

Rok szkolny	Liczba dzieci szkolnych i przedszkolnych
2014/2015	397
2015/2016	358
2016/2017	328
2017/2018	344
2018/2019	331
2019/2020	351
2020/2021	325
2021/2022	308
2022/2023	278
2023/2024	244
2024/2025	234
Ubyło	10

Liczba przedszkolaków i uczniów w roku szkolnym 2024/2025		
	Sadowie	Razem
Przedszkole/oddział przedszkolny	47/"0"+25 przedszkole	72
Szkoła Podstawowa	187	187
Razem	234	259

OGÓŁEM	259
---------------	------------

Liczba przedszkolaków i uczniów w roku szkolnym 2023/2024		
	Sadowie	Razem
Przedszkole/oddział przedszkolny	46/"0"+35 przedszkole	71
Szkoła Podstawowa	192	207
Razem	238	278

OGÓŁEM	278
--------	-----

Liczba przedszkolaków i uczniów w roku szkolnym 2022/2023		
	Sadowie	Razem
Przedszkole/oddział przedszkolny	36/"0"+35 przedszkole	71
Szkoła Podstawowa	207	207
Razem	278	278

OGÓŁEM	278
--------	-----

Liczba przedszkolaków i uczniów w roku szkolnym 2021/2022		
	Sadowie	Razem
Przedszkole/oddział przedszkolny	39/"0"+30 przedszkole	69
Szkoła Podstawowa	239	239
Razem	308	308

OGÓŁEM	308
--------	-----

Liczba przedszkolaków i uczniów w roku szkolnym 2020/2021		
	Sadowie	Razem
Przedszkole/oddział przedszkolny	42/"0"+24 przedszkole	66
Szkoła Podstawowa	259	259

Razem	325	325
-------	-----	-----

OGÓŁEM	325
--------	-----

Liczba przedszkolaków i uczniów w roku szkolnym 2019/2020

	Sadowie	Razem
Przedszkole/oddział przedszkolny	39/"0"+24 przedszkole	63
Szkoła Podstawowa	264	264
Gimnazjum	0	0
Razem	351	351

OGÓŁEM	351
--------	-----

Liczba przedszkolaków i uczniów w roku szkolnym 2018/2019

	Sadowie	Razem
Przedszkole/oddział przedszkolny	45	45
Szkoła Podstawowa	252	252
Gimnazjum	34	34
Razem	331	331

OGÓŁEM	331
--------	-----

Liczba przedszkolaków i uczniów w roku szkolnym 2017/2018

	Sadowie	Razem
Przedszkole/oddział przedszkolny	46	46
Szkoła Podstawowa	232	232
Gimnazjum	66	66
Razem	344	344

OGÓŁEM	344
--------	-----

Liczba przedszkolaków i uczniów w roku szkolnym 2016/2017			
	Sadowie	Biskupice	Razem
Przedszkole/oddział przedszkolny	38	3	41
Szkoła Podstawowa	179	19	198
Gimnazjum	89	0	89
Razem	306	22	328

OGÓŁEM	328
--------	-----

Liczba przedszkolaków i uczniów w roku szkolnym 2015/2016			
	Sadowie	Biskupice	Razem
Przedszkole/oddział przedszkolny	36	3	39
Szkoła Podstawowa	200	23	223
Gimnazjum	96	0	96
Razem	332	26	358

OGÓŁEM	358
--------	-----

Punkt Przedszkolny „Przedszkolandia” w Sadowiu.

Stowarzyszenie Na Rzecz Rozwoju Gminy Sadowie „RoSa” od 2011 roku prowadzi jedyny na terenie gminy Punkt Przedszkolny „Przedszkolandia”. Punkt realizuje i organizuje proces wspomaganie rozwoju i edukacji dzieci z uwzględnieniem indywidualnych możliwości i potrzeb wychowanków. W punkcie realizowana jest praca wychowawczo-dydaktyczna i opiekuńcza na podstawie programu wychowania przedszkolnego wybranego z zestawów programów zatwierdzonych przez MEN.

W 2024 r. w poszczególnych miesiącach do punktu uczęszczało średnio 25 podopiecznych w grupie wiekowej 2,5-4 lata. Od miesiąca II do grupy przedszkolnej uczęszczało dodatkowo dwoje dzieci będących obywatelami Ukrainy, a od miesiąca V do VII kolejne, w miesiącu VIII ponownie 2, a od miesiąca IX - 1. Opieką nad najmłodszymi w miesiącach I-III zajmował się 1 nauczyciel wychowania przedszkolnego, a od IV - 2 oraz przez cały rok dodatkowo 2 pomoce nauczyciela. Wszyscy nauczyciele byli zatrudnieni na podstawie umowy o pracę.

Działalność punktu przedszkolnego jest finansowana przez rodziców oraz z dotacji gminy Sadowie.

**Liczba dzieci uczęszczających
do Niepublicznego Punktu Przedszkolnego „PRZEDSZKOLANDIA”
za 2024 rok**

Lp.	Miesiąc	Liczba dzieci
1.	Styczeń	25
2.	Luty	25
3.	Marzec	25
4.	Kwiecień	25
5.	Maj	25
6.	Czerwiec	25
7.	Lipiec	25
8.	Sierpień	25
9.	Wrzesień	25
10.	Październik	25
11.	Listopad	25
12.	Grudzień	25

Tabela Nr 8. Liczba nauczycieli w Niepublicznym Punkcie Przedszkolnym „PRZEDSZKOLANDIA” za 2024 rok

Lp.	Miesiąc	Liczba nauczycieli
1.	Styczeń	4 (w tym jedna osoba na urlopie macierzyńskim, jedna na urlopie rodzicielskim i jedna na zwolnieniu lekarskim, czyli faktycznie 1) oraz 2 pomoce nauczyciela
2.	Luty	4 (w tym jedna osoba na urlopie macierzyńskim, jedna na urlopie rodzicielskim i jedna na zwolnieniu lekarskim, czyli faktycznie 1) oraz 2 pomoce nauczyciela
3.	Marzec	3

		(w tym jedna osoba na urlopie macierzyńskim, jedna na urlopie wypoczynkowym po długotrwałej nieobecności, czyli faktycznie 1) oraz 2 pomoce nauczyciela
4.	Kwiecień	2 oraz 2 pomoce nauczyciela
5.	Maj	2 oraz 2 pomoce nauczyciela
6.	Czerwiec	2 oraz 2 pomoce nauczyciela
7.	Lipiec	2 oraz 2 pomoce nauczyciela
8.	Sierpień	2 oraz 2 pomoce nauczyciela
9.	Wrzesień	2 oraz 2 pomoce nauczyciela
10.	Październik	2 oraz 2 pomoce nauczyciela
11.	Listopad	2 oraz 2 pomoce nauczyciela
12.	Grudzień	2 oraz 2 pomoce nauczyciela

1.8. Pomoc społeczna

Ośrodek Pomocy Społecznej w Sadowiu został utworzony i działa na podstawie Uchwały Nr XI/30/90 Gminnej Rady Narodowej w Sadowiu z dnia 26 lutego 1990 roku w sprawie powołania jednostki budżetowej - Ośrodka Pomocy Społecznej. Szczegółowa regulacja prawna określająca zasady organizacji i funkcjonowania Ośrodka Pomocy Społecznej w Sadowiu zawarta jest w Statucie oraz Regulaminie Organizacyjnym. Ośrodek jest gminną jednostką organizacyjną nieposiadającą osobowości prawnej powołaną do realizacji zadań z zakresu pomocy społecznej, podporządkowaną bezpośrednio Wójtowi Gminy Sadowie.

Ośrodek Pomocy Społecznej realizuje zadania zlecone i zadania własne gminy zgodnie z ustawą o pomocy społecznej, ustawą o świadczeniach rodzinnych, ustawą o wspieraniu rodziny i systemie pieczy zastępczej, ustawą o pomocy państwa w wychowywaniu dzieci, ustawą o przeciwdziałaniu przemocy w rodzinie, ustawą o Karcie Dużej Rodziny, ustawą o pomocy osobom uprawnionym do alimentów. Na dzień 31 grudnia 2024 roku w Ośrodku Pomocy Społecznej w Sadowiu zatrudnione było 7 osób (w łącznym wymiarze 6,25 etatu).

Struktura zatrudnienia przedstawiała się w następujący sposób:

Kierownik – 1 etat

Główny księgowy – 0,25 etatu

Pracownik socjalny – 3 etaty
Opiekun w OPS – 1 etat
Pomoc administracyjna – 1 etat

Realizacja zadań w 2024 roku:

Pomoc społeczna

Prawo do świadczeń pieniężnych z pomocy społecznej przysługuje:

- a) Osobie samotnie gospodarującej, której dochód nie przekracza kwoty 776 zł,
- b) Osobie w rodzinie, której dochód na osobę nie przekracza kwoty 600 zł, przy jednoczesnym wystąpieniu co najmniej jednego z powodów wymienionych w 14 punktach art. 7 ustawy o pomocy społecznej.

Rodzaje świadczeń:

- zasiłek stały - 19 osób pobierało zasiłki stałe na łączną kwotę 161 116,75 zł, w tym 18 zasiłków zostało wypłaconych dla osób samotnych, 1 zasiłek dla osoby w rodzinie. Środki na w/w zasiłki pochodzą z dotacji celowej z budżetu państwa.
- zasiłek okresowy - skorzystało 10 rodzin, które zamieszkuje 15 osób. Wypłacany jest w szczególności z powodu długotrwałej choroby, niepełnosprawności, bezrobocia. W 2024 roku kwota z dotacji wynosiła 26 397,55 zł.
- zasiłek jednorazowy celowy - w 2024 roku zasiłki celowe otrzymało 19 rodzin, w których zamieszkuje 28 osób,
- specjalny zasiłek celowy - otrzymało 13 rodzin. Zasiłki celowe wypłacane są na zakup opału, odzieży, obuwia, żywności, częściowego pokrycia kosztów leczenia.

W 2024 roku kwota wypłaconych zasiłków celowych i specjalnych celowych wyniosła 13 509,60 zł.

OPS opłaca również składki na ubezpieczenie zdrowotne, za osoby pobierające zasiłki stałe w 2024 wydatkowano 12 653,84 zł oraz za osoby pobierające świadczenia pielęgnacyjne 52 244,39 zł, a także składki na ubezpieczenie społeczne w wysokości 104 428,35 zł. Wydatki na składki są realizowane z budżetu państwa.

Usługi opiekuńcze

Usługi opiekuńcze przyznano 9 osobom. Usługi świadczone są w miejscu zamieszkania osoby starszej, świadczone są przez Opiekuna OPS, którego głównym zadaniem jest pomoc w zaspokojeniu codziennych potrzeb życiowych podopiecznego, opieka higieniczna, pielęgnacja podopiecznego, zapewnienie w miarę możliwości kontaktu z otoczeniem.

Dożywianie

Ośrodek realizuje również wieloletni rządowy program „Posiłek w szkole i w domu”. Warunkiem przyznania dotacji jest 40% wkładu własnego gminy. Z programu opłacone są obiady w stołówkach szkolnych w Sadowiu i Opatowie. W Sadowiu z obiadów skorzystało 15 dzieci. W Opatowie sfinansowano

obiady dla 3 dzieci zamieszkujących na terenie naszej Gminy. Z programu przyznawane są również zasiłki celowe na zakup żywności dla dzieci, które nie uczęszczają do szkół lub młodzieży dojeżdżającej do szkół średnich i zawodowych oraz dla rodzin, których dochód nie przekracza 200% kryterium dochodowego. W 2024 r. z tej formy pomocy skorzystało 24 rodziny, w których zamieszkuje 76 osób. Wypłacono zasiłki celowe na zakup żywności na kwotę 24 692,90 zł.

Całkowity koszt realizacji programu w 2024 r. wyniósł ogółem 38 000,00 zł, w tym wkład własny 25% - 9500,00 zł dotacja 75%. -28 500,00 zł.

OPS w ramach Programu Operacyjnego Pomoc Żywnościowa na lata 2021-2027 Współfinansowanego z Europejskiego Funduszu Społecznego Plus - Podprogram 2023 wydał 129 skierowań dla 226 osób.

Ośrodek Pomocy Społecznej wydał 7684 kg żywności mieszkańcom Naszej Gminy w postaci paczek żywnościowych.

Dodatkowo Ośrodek Pomocy Społecznej w Sadowiu wraz z Bankiem Żywności realizował następujące, planowane działania towarzyszące wśród osób potrzebujących, wspierające ich włącznie społeczne:

- Cykle edukacyjne tematyczne: edukacji ekonomicznej, żywieniowo-dietetyczne, kulinarne, dotyczące praw konsumenta.
- Warsztaty edukacyjne z zakresu: niemarnowania żywności, prawidłowej segregacji odpadów, kulinarne, psychodietetyczne, gospodarowanie budżetem domowym.
- Działania o charakterze włącznie-integracyjnym (cykle).
- Dyżury konsultacyjne.

Odpłatności za pobyt osób w DPS.

OPS ponosi również odpłatności za pobyt osób w domach pomocy społecznej. W 2024 r. w DPS przebywało 9 osób, które wymagały całodobowej pomocy osób drugich. Koszt poniesiony przez gminę za osoby przebywające w DPS w 2024 r. wyniósł 372 200,89 zł.

Świadczenie zdrowotne finansowane z NFZ

W 2024 roku wydano także 2 decyzje potwierdzające prawo do świadczeń zdrowotnych finansowanych przez NFZ.

Przeciwdziałanie przemocy

W ramach przeciwdziałania przemocy w rodzinie w 2024 r. odbyło się 6 posiedzeń Zespołu Interdyscyplinarnego i 11 posiedzeń grup roboczych zwoływanych na podstawie niebieskich kart założonych przez policję w ramach interwencji domowych. Przemoc dotyczyła osób dorosłych, nie było przemocy wobec dzieci.

Świadczenia rodzinne

W 2024 r. :

- 1 osoba pobierała specjalny zasiłek opiekuńczy;
- 112 osób pobierało zasiłki pielęgnacyjne;
- 27 osób pobierało świadczenie pielęgnacyjne na dzieci legitymujące się orzeczeniem o niepełnosprawności i dorosłych posiadających znaczny stopień niepełnosprawności;
- 33 rodziny pobierało świadczenie rodzinne na dzieci wraz z dodatkami;
- 10 osób otrzymało jednorazową zapomogę z tytułu urodzenia się dziecka;
- 12 rodzin pobierało świadczenie z funduszu alimentacyjnego na 15 dzieci. W ramach realizacji ustawy pomoc osobom uprawnionym do alimentów wypłacono kwotę 90 032,48 zł.
- 3 osoby pobierało świadczenie rodzicielskie po 1000 zł miesięcznie.

W 2024 r. na realizację tego zadania wypłacono kwotę 15 534,70 zł.

Łączna kwota wykorzystana na wypłatę świadczeń rodzinnych wyniosła: 1 747 378,15 zł.

Pomoc osobom uprawnionym do alimentów

W 2024 r. prowadzono 21 postępowania wobec dłużników. W ramach realizacji ustawy pomoc osobom uprawnionym do alimentów 12 rodzin pobierało świadczenie z funduszu alimentacyjnego na dzieci. Wypłacono 90 032,48 zł.

Karta Dużej Rodziny

W 2024 roku wydano 45 kart.

Programu „Czyste Powietrze”

W ramach realizacji Programu „Czyste Powietrze” Ośrodek Pomocy Społecznej wydał 43 zaświadczenia o wysokości przeciętnego miesięcznego dochodu przypadającego na jednego członka gospodarstwa domowego osób wnioskujących o przyznanie dofinansowania z Narodowego Funduszu Ochrony Środowiska i Gospodarki Wodnej w ramach programu „Czyste Powietrze” .

Pomocy obywatelom Ukrainy w związku z konfliktem zbrojnym na terytorium tego państwa

W związku z realizacją zadań na rzecz pomocy Obywatelom Ukrainy przebywającym na terenie Gminy Sadowie wypłacono świadczenia rodzinne – na kwotę 45 019,08 zł oraz świadczenia na zakwaterowanie i wyżywienie na kwotę 38 800,00 zł.

Inne zadania zlecone

OPS prowadził również postępowania i realizował wypłatę:

- dodatku osłonowego - wypłacono 322 dodatki osłonowe na kwotę 116 285,34 zł.

- dodatku gazowego – dodatek pobierało 6 rodzin, kwota wypłacona to – 5 345,03 zł.
- bonu energetycznego – 335 osób na kwotę 111 331,83 zł.

W 2024 r. pracownicy socjalni przeprowadzili łącznie 162 wywiady środowiskowe. Wydano 458 decyzji administracyjnych z pomocy społecznej, świadczeń rodzinnych, funduszu alimentacyjnego, usług opiekuńczych, dodatku osłonowego i bonu energetycznego oraz wydano 626 informacji dotyczących przyznania dodatku osłonowego, dodatku gazowego i bonu energetycznego.

1.9. Opieka zdrowotna

1. W „Praktyce Lekarskiej i Pielęgniarskiej w Ośrodku Zdrowia” zatrudnienie na koniec 2024 r. wynosiło 10 osób (umowy o pracę, umowy zlecenie, kontrakty).

Prowadzone były następujące poradnie:

- ✓ poradnia lekarska POZ,
- ✓ poradnia dla dzieci,
- ✓ gabinet pielęgniarki środowiskowo – rodzinnej,
- ✓ gabinet położnej środowiskowo – rodzinnej,
- ✓ punkt szczepień,
- ✓ gabinet zabiegowy,
- ✓ gabinet medycyny szkolnej.

Tabela Nr 9. Ilość pacjentów objętych działalnością w 2024r. przedstawia poniższa tabela:

Lp.	Kategoria przypisania pacjenta	Liczba osób w 2021r.	Liczba osób w 2022r.	Liczba osób w 2023r.	Liczba osób w 2024r.
1	Lekarz podstawowej opieki zdrowotnej	2178	2165	1961	1861
2	Pielęgniarka	2156	2105	1982	1940
3	Położna	1192	1020	1138	1088
4	Medycyna szkolna	316	292	290	289
5	Ogółem liczba zrealizowanych wizyt we wszystkich poradniach	12408	11083	12923	12940

Ośrodek Zdrowia w roku 2024 kontynuował realizację programów zdrowotnych o nazwie:

- „Profilaktyka gruźlicy”,
- „Powszechny program bezpłatnych szczepień hpv”,
- „Profilaktyka chorób układu krążenia”.

1. Świadczenia rehabilitacyjne na terenie gminy Sadowie realizuje „**Gabinet fizjoterapii Fizjomed**” Spółka Cywilna Dorota Burda i Eliza Krzeszowska, Sadowie 131C, 27 – 580 Sadowie.

Fizjomed realizuje następujące zabiegi:

- ✓ fizykoterapia,
- ✓ kinezyterapia,
- ✓ drenaż limfatyczny,
- ✓ masaż klasyczny,

- ✓ terapia indywidualna wg metod naurofizjologicznych,
- ✓ kąpiele wodne.

Fizjomed świadczy usługi w ramach kontraktu z NFZ oraz komercyjnie.
W roku 2024 rehabilitację świadczone u 720 pacjentów.

1.10. Kultura i sport

1.10.1. Kultura

Biblioteka - Ośrodek Kultury Gminy Sadowie to instytucja kultury powstała z połączenia Gminnego Ośrodka Kultury w Sadowiu i Biblioteki Gminnej Publicznej w Sadowiu. Działa na podstawie statutu z dnia 01.04.2017r.

W 2024 roku zatrudnienie przedstawiało się następująco:

- 1) Dyrektor – 1 etat (w tym ½ etatu instruktor muzyki)
 - 2) Bibliotekarz – 1 etat
 - 3) Bibliotekarz – 1 etat (zatrudniony w ramach projektu)
 - 4) Instruktor prowadzący zajęcia muzyczne oraz plastyczne– umowa zlecenie
 - 5) Instruktor zespołu „Folk Song” oraz „Szybkie chłopcy” – umowa zlecenie
 - 6) Księgowa – ¼ etatu
 - 7) Informatyk – umowa zlecenie
 - 8) Sprzątaczką – ½ etatu
- Łącznie zatrudnienie 3 i ³/₄ etatu na podstawie umowy o pracę, 3 osoby na podstawie umowy zlecenie.

W 2024 roku działały następujące sekcje zainteresowań:

- **Sekcja muzyczna,**
- **Sekcja Plastyczna,**
- **Sekcja Taneczna,**
- **Chór dziecięcy**
- **Zespół wokalny - instrumentalny "Folk Song",**
- **Zespół „Szybkie chłopcy”**

Biblioteka - Ośrodek Kultury Gminy Sadowie w 2024 roku zorganizował lub współorganizował wiele konkursów, imprez kulturalnych oraz sportowych dla szerokiej społeczności Gminy Sadowie m.in.:

- ✓ konkursy recytatorskie,
- ✓ konkursy plastyczne,
- ✓ Mikołajki dla dzieci z Gminy Sadowie (w których udział wzięło ponad 100 dzieci),
- ✓ zimowy oraz letni wypoczynek dla dzieci, w którym łącznie udział wzięło ponad 100 uczestników,
- ✓ konkurs wokalny „Majowa nutka”,
- ✓ występy zespołu „Folk Song” podczas różnych imprez kulturalnych na terenie Gminy Sadowie oraz Powiatu opatowskiego
- ✓ występy zespołu „Szybkie chłopcy” - podczas różnych imprez kulturalnych na terenie Gminy Sadowie oraz Powiatu opatowskiego
- ✓ Włączenie się do akcji „Sprzątanie świata”
- ✓ Organizacja „Rajdu Nordic Walking” w ramach XV Tygodnia Sportu

- ✓ Koncert kolęd i pastorałek,
- ✓ Organizacja 31 Finału WOŚP
- ✓ Obchody święta 11 listopada we Wszechświętych,
- ✓ Włączenie się do ogólnopolskiej akcji „Noc Bibliotek”
- ✓ Wieczornica pieśni patriotycznych pt. „Wspólne śpiewanie dla niepodległej”,
- ✓ Kiermasz Wielkanocny na bazarku w Sadowiu,
- ✓ Majówka z potańcówką na bazarku w Sadowiu,
- ✓ Koncert z okazji „Dnia Kobiet” – udział wzięło ponad 80 uczestników
- ✓ Gminny „Dzień dziecka”
- ✓ Złote Gody – uroczystość z okazji 50 – lecia pożycia małżeńskiego par z terenu Gminy Sadowie
- ✓ Cykliczna impreza pt. „Święta Chleba”, która odbyła się 21 lipca w Jacentowie.
- ✓ Współorganizacja imprezy plenerowej „Festiwal przebojów weselnych- z przytupem” – boisko sportowe w Jacentowie 11.08.2024r.

W zajęciach prowadzonych przez B-OKGS w poszczególnych sekcjach zainteresowań udział bierze łącznie około 80 uczestników.

1.10.2 Sport

Klub Sportowy „**MAROL**” Jacentów to wcześniej już wymieniona organizacja pozarządowa, której głównym celem statutowym jest upowszechnianie kultury fizycznej i sportu na terenie gminy Sadowie i nie tylko. Swoje działania realizuje głównie z dotacji na wsparcie projektu z zakresu rozwoju sportu pod nazwą „**Uprawianie i upowszechnianie sportu poprzez grę w piłkę nożną w Gminie Sadowie**”, oraz wsparcia sponsorów.

Dane osób wchodzących w skład Zarządu Klubu Sportowego „Marol” Jacentów:

- **Mateusz Koterbski – Prezes,**
- **Rafał Wysocki – Wiceprezes**
- **Krzysztof Gromczyk – Wiceprezes**
- **Dariusz Klimkowski – Sekretarz**
- **Michał Rutkowski – Skarbnik**

I. Opis projektu:

1. **Nazwa projektu – „Uprawianie i upowszechnianie sportu poprzez grę w piłkę nożną w Gminie Sadowie”.**
2. **Miejsce wykonywania projektu** - Boisko sportowe piłki nożnej w Jacentowie, boiska Szkoły Podstawowej im. „Batalionów Chłopskich” w Sadowiu wraz z wyposażeniem. Boiska i stadiony drużyn biorących udział w rozgrywkach ŚZPN w Kielcach.
3. **Cel projektu:**
 - Podnoszenie sprawności fizycznej dzieci i młodzieży zrzeszonych w Klubie Sportowym „MAROL” w Jacentowie poprzez czynne uprawianie dyscypliny sportowej jaką jest piłka nożna.
 - Kształtowanie pozytywnych cech charakteru i osobowości poprzez uczestnictwo w realizacji zadań sportowych Klubu.
 - Planowanie i organizowanie życia sportowego młodzieży w oparciu o możliwości obiektowe i sprzętowe Klubu oraz pomoc organizacyjną i materialną sympatyków Klubu.
 - Angażowanie młodzieży do różnych form aktywności ruchowej, gier i zabaw dostosowanych do wieku, stopnia sprawności i zainteresowań sportowych.
 - Uczestniczenie w imprezach sportowych organizowanych na obszarze działania samorządu terytorialnego i poza nim.
 - Organizowanie zajęć sportowych dla młodzieży w celu wszechstronnego rozwoju jej sprawności

- fizycznej i umysłowej.
- Organizowanie działalności sportowej ze szczególnym uwzględnieniem funkcji zdrowotnych.
- Organizowanie różnorodnych form współzawodnictwa sportowego.
- Kształtowanie pozytywnych cech charakteru i osobowości poprzez uczestnictwo w realizacji zadań sportowych Klubu.
- Wspomaganie i inicjowanie działań mających na celu tworzenie dogodnych warunków do uczestniczenia w rozgrywkach sportowych, zawodach, turniejach, meczach itp.
- Prowadzenie działalności sportowej wśród dzieci, młodzieży i dorosłych oraz upowszechnianie aktywnego stylu życia i czynnego wypoczynku.
- Współdziałanie z władzami, instytucjami oraz organizacjami zainteresowanymi działalnością Klubu.
- Kształtowanie pozytywnych cech charakteru, zasad fair play oraz osobowości poprzez uczestnictwo w realizacji zadań sportowych.
- Organizowanie imprez i wydarzeń o charakterze społecznym, sportowym, turystycznym i kulturalnym.
- Działania na rzecz rozwoju i integracji społeczeństwa lokalnego i regionalnego.
- Wspieranie lokalnych inicjatyw społecznych.
- Rozwijanie kontaktów i współpracy między organizacjami i instytucjami na rzecz realizacji celów.

II. Realizacja projektu:

1. Projekt realizowany był poprzez prowadzenie treningów drużyn piłkarskich klubu przez instruktorów - trenerów piłki nożnej, w wymiarze po 2 godziny każdy trening dwa razy w tygodniu, na boisku sportowym w Jacentowie, boiskach Szkoły Podstawowej im. „Batalionów Chłopskich” w Sadowiu oraz boiskach drużyn przeciwników.
2. Uzupelnieniem zajęć treningowych była organizacja zawodów sportowych piłki nożnej w strukturach Świętokrzyskiego Związku Piłki Nożnej zgodnie z opracowanym terminarzem zawodów w klasie okręgowej młodzików młodszych, młodzików starszych i klasie „A” oraz „B” seniorów i organizacja meczy wyjazdowych do miejscowości przeciwników. Środki w ramach projektu przeznaczone były na:
 - Badania lekarskie zawodników.
 - Odpłatne zapewnienie profesjonalnej opieki medycznej.
 - Szkolenie zawodników.
 - Ubezpieczenie zawodników i składka członkowska w LZS Kielce i LDG Opatów.
 - Transport zawodników na mecze.
 - Dożywianie zawodników.
 - Opłacenie kosztów sędziom Świętokrzyskiego Związku Piłki Nożnej za prowadzenie zawodów.
 - Zakup napojów i wody mineralnej zawodnikom na czas meczy i treningów.
 - Zakup środków czystości do prania strojów sportowych po meczach.
 - Opłaty regulaminowe i składki członkowskie w SZPN w Kielcach
 - Utrzymanie, remont obiektów i urządzeń sportowych
 - Obsługa księgową.
 - Przygotowanie boiska do treningów i meczów.
 - Zakup sprzętu sportowego lub ulepszanie posiadanego.
3. Kolejny element to organizacja, współorganizacja i udział w Turniejach o Puchar Wójta Gminy Sadowie w 2024 r.

III. Rezultaty realizacji projektu:

Pierwsze półrocze:

1. Przeprowadzono 2 razy w tygodniu treningi drużyn piłkarskich.
2. Rozegrano 13 meczów Piłki Nożnej, o mistrzostwo Klasy „A” seniorów. Drużyna seniorska w rozgrywkach zajęła 12 miejsce w tabeli, co dało spadek do klasy „B”.
3. Rozegrano 10 meczów Piłki Nożnej, o mistrzostwo Klasy „O” młodzików młodszych.
4. Zarówno drużyna seniorska, jak i drużyna trampkarzy rozegrała po 3 mecze sparingowe w ramach okresu przygotowawczego do rundy wiosennej sezonu 2024/25.

Drugie półrocze:

1. Przeprowadzono 2 razy w tygodniu treningi drużyn piłkarskich.
2. Rozegrano 13 mecze Piłki Nożnej o mistrzostwo Klasy „B” seniorów.
3. Rozegrano 10 meczów Piłki Nożnej o mistrzostwo Klasy „O” młodzików starszych.
4. Zorganizowanie i uczestnictwo w turnieju piłki nożnej o Puchar Wójta Gminy Sadowie.
5. Drużyna seniorów rozegrała 6 meczy sparingowych, drużyna młodzika młodszego 2 mecze sparingowe, oraz mecz kontrolny z zawodnikami z Opatowskiej Akademii Futbolu. Mecze sparingowe rozgrywane były w ramach okresu przygotowawczego do rundy wiosennej. Ponadto nasi najmłodszy zawodnicy, którzy czynnie uczęszczają na treningi, a nie biorą udziału w rozgrywkach organizowanych przez ŚZPN, rozegrali 2 mecze kontrolne z drużyną Opatowskiej Akademii Futbolu

Uczestnictwo:

W projekcie uczestniczyło ponad 70 dzieci, młodzieży i dorosłych mieszkańców gminy Sadowie. Stowarzyszenie w 2024 r., jak corocznie, było również współorganizatorem XV Europejskiego Tygodnia Sportu Dla Wszystkich.

1.11. Ochrona przeciwpożarowa

1. Informacje ogólne dotyczące funkcjonowania ochrony przeciwpożarowej na terenie Gminy w 2024 roku.

Na terenie Gminy Sadowie zarejestrowanych jest 5 jednostek OSP, w tym 2 należąca do Krajowego Systemu Ratowniczo-Gaśniczego. Są to:

1. OSP Sadowie - KSRG
2. OSP Wszechświęte – jednostka w 2023 roku wpisana do KSRG
3. OSP Biskupice
4. OSP Łężyce
5. OSP Ruszkowice

Jednostki skupiają w swoich szeregach **95 członków**. Prezesi wybrani na lata 2021 – 2026

Nalewaj Jerzy – OSP Biskupice	Mirosław Dumania -OSP Łężyce	Wojciech Ryszkowski – OSP Ruszkowice	Marek Czarnecki – OSP Sadowie	Krzysztof Przysucha – OSP Wszechświęte
--	---	---	--	---

2. Działania OSP na Terenie Gminy Sadowie.

Od początku roku na terenie Gminy miało miejsce 49 zdarzeń do których zadysponowano przez Państwową Straż Pożarną jednostki OSP z Gminy Sadowie.
Kategorie zdarzeń w 2024 roku przedstawia poniższa tabela.

Tabela Nr 10. Zdarzenia i zagrożenia pożarowe w roku 2024.

	OSP Sadowie	OSP Wszechświęte	suma
Miejscowe zagrożenie – wypadki komunikacyjne, podtopienia, usunięcie gniazd szerszeni, usunięcie konarów drzew	32	15	47
Pożar	6	3	9
Fałszywy alarm	0	0	0
suma zdarzeń	38	18	56

W ramach miejscowych zagrożeń najczęstszą kategorią są wypadki komunikacyjne, usuwanie skutków wiatrołomów, konarów drzew, a także usuwanie gniazd owadów błonkoskrzydłych.

3. Zasoby OSP.

a) Zasoby ludzkie.

Tabela nr 11. Liczba członków jednostek OSP w podziale na poszczególne jednostki.

OSP	Biskupice	Łężyce	Ruszkowice	Sadowie	Wszechświęte
Liczba członków	14	20	14	22	25

Liczba strażaków zgłoszonych do ubezpieczenia w roku 2022/2023 **wariant imienny: 28**

OSP Wszechświęte – 11

OSP Sadowie – 15

OSP Biskupice – 1

OSP Łężyce – 1

Liczba strażaków zgłoszonych do ubezpieczenia w roku 2022/2023 **wariant bezimienny: 30**

b) Wyposażenie w sprzęt

Ochotnicze Straże Pożarne na terenie Gminy dysponują 4 pojazdami:

- OSP Sadowie: pojazd pożarniczy – Mercedes Atego oraz
- OSP Wszechświęte: pojazd pożarniczy – JELCZ 005A; oraz OPEL Movano - Lekki samochód ratownictwa technicznego z funkcją gaśniczą ze zbiornikiem środka"
- OSP Biskupice: pojazd operacyjny – Polonez ATU 1.6;
- OSP Łężyce: pojazd operacyjny – UAZ 469B;

Tabela Nr 12. Wykaz Sprzętu znajdującego się w posiadaniu jednostek OSP.

Jednostka organizacyjna	Ilość osób/zespołów	Wykaz ważniejszego sprzętu						
		sam. rat.-gaś.	motopompy	pompy szlamowe	pompy pływakowe	piły spalinowe do drewna/betonu i stali	agregaty prądotwórcze	inny sprzęt i materiały wykorzystywane w sytuacjach kryzysowych
Wszchświęte	10/2	2	2	2	0	2/1	1	2 – aparaty powietrzne , 2 – torby ratownicze
OSP Sadowie	10/2	1	3	1	1	3	1	2 – aparaty powietrzne 1 – torby ratownicze
Łężyce	10/0	0	1	0	0	2	0	1 – torba ratownicze
Biskupice	8/1	0	0	0	1	1/1	1	1 – torba ratownicze
Ruszkowiec	5/0	0	0	0	0	0	0	1 – torba ratownicze

4. ZAKUPY I DOTACJE

4.1 W 2024 roku poczyniono duże nakłady finansowe na rzecz poprawy bezpieczeństwa przeciwpożarowego mieszkańców gminy. Gmina Sadowie zakupiła średni pojazd pożarniczy z **napęd 4x4**, z funkcją gaśniczą ze zbiornikiem środka gaśniczego, na którego zakup pozyskano środki finansowe z źródeł zewnętrznych, Polski Ład oraz Funduszy UE. Koszt zakupu to **1.200.500,00 zł**.

Pozyskano również dofinansowanie w kwocie **190 563,28 zł** w ramach Funduszy Europejskich dla Świętokrzyskiego 2021-2027 Europejskiego Funduszu Rozwoju Regionalnego. Projekt dotyczy wyposażenia Ochotniczej Straży Pożarnej w Sadowiu. Zakres projektu obejmuje zakup specjalistycznego sprzętu ciężkiego służącego ograniczeniu lub likwidacji zagrożenia dla środowiska, przewody do narzędzia hydraulicznego, działka wodno-pianowe przenośne, agregat 3-fazowy, zakup specjalistycznego wyposażenia służącemu ograniczeniu lub likwidacji zagrożenia tj. quad z przyczepkami, wentylatora oddymiającego, detektora napięcia przemiennego, zapory przeciwpowodziowej, defibrylatora, zestawu elektronarzędzi, lancy gaśniczej kominowej piła teleskopowej wysuwanej, nożyc do prętów zbrojeniowych, aparatów powietrznych z maskami oddechowymi.

Wspomniane zakupy na obydwa zadania będą realizowane zgodnie z podpisanymi umowami w 2025 roku.

Gmina Sadowie posiada umowę na zakup paliwa dla jednostek OSP, ze stacją **V – GAZ w Sadowiu**. Również posiadamy umowę na remonty oraz przeglądy techniczne pojazdów jednostek OSP, z **PKS w Ostrowcu Św.**

Tabela Nr 13. Zestawienie wydatków na ochronę przeciwpożarową (OSP) na terenie Gminy Sadowie wg stanu na 31.12.2023r.

I. OSP SADOWIE

Lp.	Rodzaj wydatku	Kwota w zł
1.	Zakup paliwa do samochodów	1.748,03
2.	Energia elektryczna	6.918,33
3.	Przeгляд techniczny i kalibracja miernika wielogazowego	708,22
4.	Gaśnica na osy	264,00
5.	Komplety koszarowe (1 kpl. 655,00 zł, 1 kpl. 355,00 zł)	1.010,00
6.	Przeгляд techniczny samochodu	203,00
7.	Wypełnienie butli	166,66
8.	Legalizacja butli tlenowej	120,00
9.	Ubezpieczenie sam. Mercedes Benz ATEGO	350,00
10.	Remont posadzki	53.771,16
11.	Korekta poziomu nawierzchni z kostki betonowej	32.736,82
12.	Remont Strażnicy	2.000,00
OGÓLEM		99.996,22

II. OSP ŁĘŻYCE

Lp.	Rodzaj wydatku	Kwota w zł
1.	Ubezpieczenie samochodu	419,00
OGÓLEM		419,00

III. OSP BISKUPICE

Lp.	Rodzaj wydatku	Kwota w zł
1.	Energia elektryczna	5.321,82
2.	Paliwo	399,14

3.	Remont pomieszczenia	24.999,98
4.	Ubranie strażackie	3.409,56
5.	Zakup materiałów do naprawy pomieszczenia	158,72
6.	Ubezpieczenie pojazdu	480,00
7.	Ubezp. przyczepki	80,00
8.	Badanie techniczne samochodu	148,00
9.	Pieczątka dla Skarbnika OSP	55,00
OGÓLEM		35.052,22

IV. OSP WSZECHŚWIĘTE

Lp.	Rodzaj wydatku	Kwota w zł
1.	Badania techniczne samochodu	406,00
2.	Ubezpieczenie samochodu	2.608,00
3.	Paliwo, oleje	1.696,99
4.	Przeгляд zestawu narzędzi hydraulicznych	1.574,40
5.	Usługa asenizacyjna	259,20
6.	Absorbent	316,01
7.	Zestaw materiałów eksploatacyjnych do silnika	209,10
8.	Odmrożenie instalacji grzewczej i wymiana uszkodzonych fragmentów instalacji	1.131,60
9.	Ubrania strażackie (ubranie, rękawiczki, hełmy, buty)	9.000,00
10.	Komplet koszarowy 4 kpl. X 655,00 zł	2.620,00
OGÓLEM		19.821,30

V. OSP RUSZKOWIEC

Lp.	Rodzaj wydatku	Kwota w zł
1.	Usługa transportu piachu, kruszywa	1.230,00
2.	Przygotowanie terenu pod garaż	17.000,00
3.	Wylanie betonu	934,24

4.	Zakup betonu towarowego	3.432,21
5.	Piach, kruszywo pod garaż	3.276,72
OGÓLEM		25.873,17

VI. POZOSTAŁE WYDATKI

Lp.	Rodzaj wydatku	Kwota w zł
1.	Wynagrodzenia kierowców	13.320,00
2.	Składki na ubezpieczenie społeczne strażaków i Fundusz Pracy	1.781,63
3.	Ekwiwalenty za udział w: szkoleniach, akcjach, zdarzeniach	16.944,00
4.	Ubezpieczenie NNW 30 strażaków	1.050,00
5.	Kurs kwalifikowanej pomocy OSP Sadowie i Wszechświęte	3.600,00
6.	Badania kierowców	800,00
7.	Rozliczenie wody	47,82
8.	Zakup nagród dla uczestników wiedzy pożarnej	907,00
9.	Zakup OSP Wszechświęte (klucze, ...) II płatnik	480,00
10.	Wkład własny do zakupu samochodu strażackiego	80.054,00
OGÓLEM		42.024,31

OGÓŁEM WYDATKI:

300.146,36 zł

Plan: 422.412,00

Wykonanie: 300.146,36

Pozostało: 122.265,64

5. Zaopatrzenie wodne (do celów gaśniczych) miejscowości na terenie gminy

Istotną rolę w praktyce sprawowania ochrony przeciwpożarowej odgrywają normy prawne odnoszące się do technicznego przygotowania akcji ratowniczych, tj. Zapewnienie przeciwpożarowego zaopatrzenia w wodę do zewnętrznego gaszenia pożaru jest wymagane dla jednostek osadniczych o liczbie mieszkańców przekraczającej 100 osób

Tabela Nr 14. Zaopatrzenie wodne (do celów gaśniczych) miejscowości na terenie gminy.
Na terenie gminy sukcesywnie realizowana jest wymiana hydrantów przeciwpożarowych.

L.p.	Miejscowości	Ocena stanu zaopatrzenia (wystarczające, niewystarczające, brak)	Rodzaj zaopatrzenia			Ilości hydrantów	
			Hydrant	zbiornik	Rzeka	Sprawny	Niesprawny
1	Biskupice	wystarczające	21	1		21	-
2	Bogustawice	wystarczające	6	-		6	-
3	Bukowiany	wystarczające	12	-		12	-
4	Czerwona Góra	wystarczające	22	-	1	22	-
5	Grocholice	wystarczające	16	-		16	-
6	Łężyce	wystarczające	26	1		26	-
7	Michałów	wystarczające	10	1		10	-
8	Małoszyce	wystarczające	5			5	-
9	Niemienice	wystarczające	36	1		35	-
10	Obręczna	wystarczające	10	-		9	-
11	Okręglika	wystarczające	7	-		7	-
12	Porudzie	wystarczające	14	-		14	-
13	Ruszków	wystarczające	8	-		8	-
14	Ruszkowiec	wystarczające	9	-		9	-
15	Rżuchów	wystarczające	15	-		15	-
16	Sadowie	wystarczające	22	-		20	-
17	Jacentów	wystarczające	23	-		22	-
18	Szczucice	wystarczające	5	-		5	-
19	Truskolasy	wystarczające	27	-		27	-
20	Wszechświęte	wystarczające	8	-		8	-
21	Zwola	wystarczające	18	-		18	-
22	Zochcin	wystarczające	33	-		33	-

W 2024 roku wymieniono 8 hydrantów, w tym 7 w Niemienicach i 1 w Okręglicy. Wymiana jest prowadzona na bieżąco.

Podsumowanie:

Jednostki OSP z terenu Gminy Sadowie oprócz podstawowej działalności w zakresie działań ratowniczo - gaśniczych chętnie włączają się w organizację zajęć edukacyjnych, pokazów działań podczas imprez plenerowych i zamkniętych takich jak Dożynki, WOŚP, Piknik Sportowy. Dzień dziecka itp. Strażacy uświetniają swoją obecnością uroczystości o charakterze państwowym, związkowym oraz kościelnym.

Należy podkreślić, bardzo dobrą współpracę na rzecz poprawy bezpieczeństwa i ochrony przeciwpożarowej na terenie naszejminy z Państwową Komendą Powiatową Państwowej Straży Pożarnej w Opatowie. Między innymi dzięki tej współpracy decyzją Komendanta Głównego Państwowej Straży Pożarnej jednostka OSP Wszechświęte została wpisana do Krajowego Systemu Ratowniczo Gaśniczego. Wsparcie to polega również na organizacji szkoleń, ćwiczeń dla druhow strażaków podnoszących ich kwalifikacje.

2. Sytuacja finansowa gminy

2.1. WYSOKOŚĆ BUDŻETU

Budżet Gminy na dzień 31.12.2024r. wynosi:

Dochody

Plan: 26.008.042,62 zł

Wykonanie: 25.122.082,20 zł

Wydatki

Plan: 25.656.358,47zł

Wykonanie: 24.269.062,07 zł

Cztery podstawowe wskaźniki:

- Udział dochodów własnych w dochodach ogółem;
- Udział wydatków majątkowych w wydatkach ogółem;
- Zadłużenie ogółem;
- Poziom wolnych środków po odliczeniu obsługi zadłużenia

Tabela Nr 15. Dochody i wydatki – budżet Gminy Sadowie za 2024r.

	Rok 2024
Dochody ogółem w złotych	25.122.082,20
Dochody własne w złotych	2.378.865,44
% udział dochodów własnych do dochodów ogółem	9,47%
Wydatki ogółem w złotych	24.269.062,07
Wydatki majątkowe w złotych	6.008.318,60
% udział wydatków majątkowych w wydatkach ogółem	24,76%

Tabela Nr 16. Przychody i rozchody – budżet Gminy Sadowie za 2024r.

Lp.	Klasyfikacja	Przychody	Kwota		
			plan	wykonanie	100%
1.	905, 906	Niewykorzystane środki pieniężne, o których mowa w art. 217 ust. 2 pkt 8 ustawy o finansach publicznych	70.362,85	112.124,77	159,35%
2.	950	Wolne środki, o których mowa w art. 217 ust. 2 pkt 6 ustawy			
3.	951	Przychody ze spłat pożyczek i kredytów udzielonych ze środków publicznych	200.000,00	200.000,00	100,00%
razem przychody			270.362,85	312.124,77	115,45%
1.	982	Wykup innych papierów wartościowych	300.000,00	300.000,00	100,00%
2.	992	Spłaty otrzymanych krajowych pożyczek i kredytów	265.000,00	265.000,00	100%
3.	963	Spłaty pożyczek otrzymanych na finansowanie zadań realizowanych z udziałem środków pochodzących z budżetu Unii Europejskiej	57.047,00	57.046,80	100,00%
Razem rozchody			622.047,00	622.046,80	100%

2.2. Stan finansów gminy

Tabela Nr 17. Wykonanie dochodów / w tym dynamika PIT, PN/

Źródło dochodów własnych	Plan w złotych	Wykonanie w złotych	%
Wpływy z podatków i opłat	2.366.426,85	2.438.490,93	103,05%

Wpływy z podatków stanowiących dochód budżetu państwa /udziały PIT, CIT/	2.934.798,00	3.250.916,00	110,77%
Dotacje z budżetów innych jednostek samorządu terytorialnego	0,00	0,00	0,00%
Pozostałe dochody własne, w tym czynsze za najem lub dzierżawę	1.437.751,91	212.600,12	14,79%
ogółem	6.738.976,76	5.902.007,05	87,58%

Wpływy z PIT:

Plan dochodów stanowiących wpływy z podatku dochodowego od osób fizycznych – **2.785.091,00 zł**

Wykonanie dochodów stanowiących wpływy z podatku dochodowego od osób fizycznych: - **3.101.209,00 zł**

Wykonanie planu rocznego wyniosło: **111,35%**

Nastąpił wzrost wpływów z PIT w stosunku do roku 2023 o kwotę 988.932,00 zł. Wzrost wpływów z tytułu PIT spowodowany jest otrzymaniem w 2024 roku dodatkowego udziału w PIT w kwocie 988.932,00 zł.

Wpływy z podatku od nieruchomości:

Plan dochodów stanowiących wpływy z podatku od nieruchomości - **884.900,00zł**

Wykonanie dochodów stanowiących wpływy z podatku od nieruchomości: - **849.519,80zł**

Wykonanie planu rocznego wyniosło: **96,00%**

Wzrost wpływów z podatku od nieruchomości w stosunku do roku 2023 **o kwotę 33.072,79, zł /tj. o około 4,05%/**

Wynik /nadwyżka/ deficyt/ operacyjny:

Wynik operacyjny /nadwyżka/ obliczony według wzoru:

Dochody bieżące – wydatki bieżące = nadwyżka operacyjna

19.206.934,69 – 18.260.743,47= **946.191,22zł**

Dochody z majątku:

Wykonanie dochodów inwestycyjnych/ majątkowych: **5.915.147,51 zł**

Tabela Nr 18. Dochody z majątku za 2024r.

Dochody z majątku	Plan	Wykonanie
Wpływy z opłat za trwały zarząd	0,00zł	0,00zł
Wpływy z opłat z tytułu użytkowania wieczystego nieruchomości	8.685,51	8.685,51
Wpływy z najmu i dzierżawy składników majątkowych	38.734,35	41.000,55
Wynagrodzenie za bezumowne korzystanie z nieruchomości	0,00	0,00
Wpływy z odsetek od środków finansowych zgromadzonych na rachunkach bankowych	0,00	0,00
Wpływy z tytułu odpłatnego nabycia prawa własności oraz prawa użytkowania wieczystego nieruchomości	0,00	0,00

2.3. Poziom zadłużenia

Zadłużenie Gminy na dzień 31.12.2024.: 5.975.520,04 zł

Tabela Nr 19. Harmonogram spłat i obsługi zadłużenia:

Rok	Kwota długu	Rata kredytu	Przeznaczenie prognozowanej nadwyżki budżetowej	W tym na spłaty kredytów
2025	5.379.999,04	595.521,00	595.521,00	595.521,00
2026	4.744.478,04	635.521,00	635.521,00	635.521,00
2027	4.109,921,04	634.557,00	634.557,00	634.557,00
2028	3.517.800,04	592.121,00	592.121,00	592.121,00
2029	2.953.879,04	563.921,00	563.921,00	563.921,00
2030	2.463.356,04	490.523,00	490.523,00	490.523,00
2031	2.132.833,04	330.523,00	330.523,00	330.523,00

2032	1.802.310,04	330.523,00	330.523,00	330.523,00
2033	1.471.787,04	330.523,00	330.523,00	330.523,00
2034	1.141.264,04	330.523,00	330.523,00	330.523,00
2035	841.000,00	300.264,04	300.264,04	300.264,04
2036	441.000,00	400.000,00	400.000,00	400.000,00
2037	41.000,00	400.000,00	400.000,00	400.000,00
2038	0,00	41.000,00	41.000,00	41.000,00

2.4 Informacje o stanie mienia gminnego

Informacja o stanie mienia komunalnego

(art.267 ust.1 pkt. 3 ustawy o finansach publicznych)

Dane o zmianach w stanie mienia komunalnego od dnia złożenia poprzedniej informacji:

0. Grunty ogółem:

Stan na 31.12.2023 r.	108,424 ha	o wartości	5.580.961,14 zł
Stan na 31.12.2024 r.	108,424 ha	o wartości	5.580.961,14 zł

I. Budynki i lokale:

Stan na 31.12.2023 r.	10.313.573,75 zł
Stan na 31.12.2024 r.	13.037.089,84 zł

II. Obiekty inżynierii lądowej:

Stan na 31.12.2023 r.	32.973.139,96 zł
Stan na 31.12.2024 r.	35.433.869,53 zł

III. Kotły i maszyny energetyczne

Stan na 31.12.2023 r.	696.070,00 zł
Stan na 31.12.2024 r.	696.070,00 zł

IV. Maszyny i urządzenia:

Stan na 31.12.2023 r.	227.386,34 zł
Stan na 31.12.2022 r.	219.302,45 zł

VI. Urządzenia techniczne

Stan na 31.12.2023 r.	612.219,92 zł
Stan na 31.12.2024 r.	720.747,87 zł

VII. Środki transportowe:

Stan na 31.12.2023 r.	428.710,00 zł
Stan na 31.12.2024r.	1.802.430,00 zł

Ogółem środki trwałe brutto na dzień 31.12.2024 r. – 57.490.470,83 zł

Wartość pozostałych środków trwałych wynosi:

1. Urząd Gminy	1.349.545,00 zł
2. GOPS w Sadowiu	26.941,84 zł
3. Szkoła Podstawowa w Sadowiu	894.610,42 zł
5. Biblioteka –Ośrodek Kultury w Sadowiu	107.651,27 zł

Razem: 2.378.748,53 zł

Inwestycje rozpoczęte- środki trwałe w budowie 2.937.734,25 zł

Ogółem rzeczowe aktywa trwałe 62.806.953,61 zł

Długoterminowe aktywa finansowe (akcje i udziały) 8.200,00 zł

Wartości niematerialne i prawne :

<u>1.</u> Urząd Gminy	239.935,93 zł
<u>2.</u> OPS w Sadowiu	11.258,53 zł
<u>3.</u> SP Sadowie	21.889,08 zł

4. Biblioteka- Ośrodek Kultury w Sadowiu	2.896,01 zł
Razem:	275.979,52 zł

Wartość księgozbioru:

1. Szkoła Podstawowa w Sadowiu	132.800,09zł
2. Biblioteka- Ośrodek Kultury w Sadowiu	157.762,72zł
Razem:	290.562,81 zł

Ogółem majątek Gminy Sadowie wynosi 63.381.695,94 zł

Informacja o stanie mienia komunalnego

art.267 ust.1 pkt.3 lit.e ustawy o finansach publicznych)

Inne dane i informacje o zdarzeniach mających wpływ na stan mienia komunalnego:

Gmina Sadowie posiada tylko prawo własności.

Nie posiada nieruchomości we władaniu , innych niż własność praw majątkowych, a także nie posiada udziałów oraz akcji w spółkach prawa handlowego.

**INFORMACJA
o stanie mienia komunalnego
stan na dzień 31.12.2024 r.**

I. GRUNTY OGÓŁEM

Stan na dzień ostatniej informacji tj. 31.12.2023 r. – **108,424 ha**

Stan na dzień 31.12.2024 r. – **108,5307 ha**

II. GRUNTY W WIECZYSTYM UŻYTKOWANIU – 3,6524 ha, w tym:

- w wieczystym użytkowania LUXIONA w Jacentowie

1. dz. nr 49/66 o pow. 7509 m² /tj. 0,7509 ha/
2. dz. nr 49/67 o pow. 1489 m² /tj. 0,1489 ha/
3. dz. nr 49/68 o pow. 3112 m² /tj. 0,3112 ha/
4. dz. nr 49/69 o pow. 3124 m² /tj. 0,3124 ha/
5. dz. nr 49/74 o pow. 1033 m² /tj. 0,1033 ha/
6. dz. nr 49/88 o pow. 4150 m² /tj. 0,4150 ha/
7. dz. nr 49/78 o pow. 3539 m² /tj. 0,3539 ha/
8. dz. nr 49/80 o pow. 676 m² /tj. 0,0676 ha/
9. dz. nr 49/81 o pow. 571 m² /tj. 0,0571 ha/

zabudowane

10. dz. nr 89/2 o pow. 4000 m²/tj. 0,4000 ha/
 11. dz. nr 89/4 o pow. 789 m²/tj. 0,0789 ha/
RAZEM: 2,9992 ha

- w wieczystym użytkowaniu osób fizycznych

12. dz. nr 89/9 o pow. 1600 m² /tj. 0,1600 ha/ - Agnieszka i Sławomir Cybula
 13. dz. nr 49/77 o pow. 1777 m² /tj. 0,1777 ha/ - Krzysztof Milcarz **zabudowane**
 14. dz. nr 49/79 o pow. 2959 m²/tj. 0,2959 ha/ - Ewa i Andrzej Kijanka
 15. dz. nr 49/89 o pow. 49/89 o pow. 196 m² /tj. 0,0196 ha/ - Ilona i Łukasz Żelazowscy
RAZEM:0,6532 ha

Wszystkie wyżej wymienione działki położone są w obrębie geodezyjnym Sadowie

III. GRUNTY POZOSTAŁE – 104,1883 ha

1. dz. nr 51/2 o pow. 0,1200 ha – zbiornik wodny w miejscowości Łężyce (pod wodami),
2. dz. nr 140 o pow. 0,0800 ha – zbiornik wodny w miejscowości Obręczna (pod wodami),
3. dz. nr 141/2 o pow. 0,0600 ha – zbiornik wodny w miejscowości Obręczna (pod wodami),
4. dz. nr 211/1 o pow. 0,3700 ha – pod przepompownią w miejscowości Obręczna (zabudowana),
5. dz. nr 504/1 o pow. 0,2100 ha – pod drogą w miejscowości Czerwona Góra (zurbanizowana),
6. dz. nr 977/2 o pow. 0,1800 ha – pod drogą w miejscowości Czerwona Góra (zurbanizowana),
7. dz. nr 68 o pow. 0,5900 ha – pod mieszkaniami wspomaganymi w miejscowości Biskupice (zabudowana),
8. dz. nr 201 o pow. 0,1300 ha – pod mieszkaniami wspomaganymi w miejscowości Biskupice (zabudowana),
9. dz. nr 435 o pow. 0,1100 ha – po byłej szkole w miejscowości Zwola (zabudowana),
10. dz. nr 154/1 o pow. 0,0841 ha – obok szkoły w miejscowości Grocholice (zabudowana),
11. dz. nr 154/2 o pow. 1,3600 ha – pod szkołą w miejscowości Sadowie – trwałe zarząd (zabudowana),
12. dz. nr 154/5 o pow. 1,1920 ha – pod byłą szkołą w miejscowości Grocholice (zabudowana),
13. dz. nr 196/3 o pow. 0,0700 ha – pod świetlicą w miejscowości Rżuchów (zabudowana),
14. dz. nr 407/2 o pow. 0,7700 ha – pod wysypiskiem śmieci w miejscowości Grocholice,
15. dz. nr 49/6 o pow. 0,5600 ha – pod boiskiem sportowym w miejscowości Jacentów,
16. dz. nr 179/38 o pow. 0,1900 ha – skwerek zieleni na osiedlu Jacentów I,
17. dz. nr 179/22 o pow. 0,0063 ha – droga na osiedlu Jacentów I (zurbanizowana),
18. dz. nr 179/85 o pow. 0,0200 ha – ścieżka na osiedlu Jacentów I,
19. dz. nr 164/8 o pow. 0,1630 ha – pod budynkiem urzędu Gminy w Sadowiu (zabudowana),
20. dz. nr 164/6 o pow. 0,1580 ha – pod budynkiem B-OKGS w Sadowiu (zabudowana),
21. dz. nr 164/3 o pow. 0,1400 ha – pod budynkiem Ośrodka Zdrowia w Sadowiu (zabudowana),
22. dz. nr 164/2 o pow. 0,4880 ha – parking za Ośrodkiem Zdrowia w Sadowiu (zurbanizowana),
23. dz. nr 150/5 o pow. 0,1600 ha – pod hydrofornią w Sadowiu (zabudowana),
24. dz. nr 150/4 o pow. 0,0800 ha – droga do hydroforni w Sadowiu (zurbanizowana),
25. dz. nr 49/26 o pow. 0,0276 ha – pod stacją trafo w miejscowości Jacentów II,
26. dz. nr 49/39 o pow. 0,7511 ha – droga osiedlowa w miejscowości Jacentów II (zurbanizowana),
27. dz. nr 49/61 o pow. 0,0818 ha – pas drogowy w miejscowości Jacentów II,
28. dz. nr 179/103 o pow. 0,0175 ha – pas drogowy w miejscowości Jacentów I,
29. dz. nr 179/104 o pow. 0,0372 ha – pod stacją trafo w miejscowości Jacentów I,
30. dz. nr 49/85 o pow. 0,5771 ha – pod boiskiem sportowym w miejscowości Jacentów,
31. dz. nr 89/3 o pow. 0,0613 ha – droga osiedlowa w miejscowości Jacentów III (zurbanizowana),
32. dz. nr 89/25 o pow. 0,2141 ha – droga osiedlowa w miejscowości Jacentów III (zurbanizowana),

33. dz. nr 309/2 o pow. 0,0200 ha – droga lokalna w Sadowiu (zurbanizowana),
34. dz. nr 169/2 o pow. 0,0466 ha – parking przy Urzędzie Gminy w Sadowiu (zurbanizowana),
35. dz. nr 164/4 o pow. 0,0561 ha – udział wynoszący 2070/9042 części pod budynkiem wielofunkcyjnym w Sadowiu (zabudowana),
36. dz. nr 48/2 o pow. 0,2093 ha – droga lokalna w miejscowości Jacentów III (zurbanizowana),
37. dz. nr 1024 o pow. 0,2700 ha - działka skomunalizowana po byłym Kółku Rolniczym w miejscowości Zochcin,
38. dz. nr 1056 o pow. 0,0600 ha – działka skomunalizowana po byłym składzie buraków cukrowych w miejscowości Porudzie,
39. dz. nr 32 o pow. 0,2100 ha – droga gminna nr 4242027 w miejscowości Szczucice,
40. dz. nr 391 o pow. 0,1700 ha – skomunalizowana, położona w miejscowości Czerwona Góra,
41. dz. nr 64/1 o pow. 0,0754 ha – wykupiona od A. Grzesik pod przebudowę drogi gminnej w miejscowości Truskolasy (zurbanizowana),
42. dz. nr 164/7 o pow. 0,0230 ha – skomunalizowana, plac przed budynkiem B-OKGS (droga),
43. dz. nr 166 o pow. 0,0400 ha – nabyta przez zasiedzenie, plac przed budynkiem B-OKGS (zabudowana),
44. dz. nr 167 o pow. 0,0700 ha – nabyta przez zasiedzenie, plac przed budynkiem B-OKGS (droga),
45. dz. nr 168 o pow. 0,0100 ha – nabyta przez zasiedzenie, plac przed budynkiem B-OKGS (droga),
46. dz. nr 50/1 o pow. 0,9200 ha – skomunalizowana, położona w miejscowości Biskupice (zabudowana),
47. dz. nr 50/2 o pow. 0,1100 ha – skomunalizowana, położona w miejscowości Biskupice (zabudowana),
48. dz. nr 194/1 o pow. 0,0800 ha – skomunalizowana, położona w miejscowości Rżuchów (zabudowana),
49. dz. nr 49/87 o pow. 0,0696 ha – przy boisku sportowym w miejscowości Jacentów,
50. dz. nr 10/51 o pow. 0,0202 ha – droga dojazdowa w miejscowości Bogusławice,
51. dz. nr 10/49 o pow. 0,0402 ha – droga dojazdowa w miejscowości Bogusławice,
52. dz. nr 43/1 o pow. 0,2194 ha – wchodzi w skład gospodarstwa rolnego nabytego jako spadek po D. Waga, położona w miejscowości Ruszkowiec,
53. dz. nr 305/1 o pow. 0,1489 ha - wchodzi w skład gospodarstwa rolnego nabytego jako spadek po D. Waga, położona w miejscowości Ruszkowiec,
54. dz. nr 276 o pow. 0,2500 ha – nabyta w ramach spadku po p. T. Kaczmarczyku, położona w miejscowości Łężyce (rolna),
55. dz. nr 351 o pow. 0,4700 ha - nabyta w ramach spadku po p. T. Kaczmarczyku, położona w miejscowości Łężyce (rolna),
56. dz. nr 353 o pow. 0,2600 ha - nabyta w ramach spadku po p. T. Kaczmarczyku, położona w miejscowości Łężyce (rolna),
57. dz. nr 784 o pow. 0,2600 ha - nabyta w ramach spadku po p. T. Kaczmarczyku, położona w miejscowości Truskolasy (las),
58. dz. nr 1008 o pow. 0,1600 ha - nabyta w ramach spadku po p. T. Kaczmarczyku, położona w miejscowości Truskolasy (las),
59. dz. nr 192/2 o pow. 0,0681 ha - wydzielona pod poszerzenie drogi gminnej zgodnie z MPZP za odszkodowaniem, położona w miejscowości Sadowie,
60. dz. nr 76/4 o pow. 0,0177 ha położona w Zochcinie - przekazana w drodze darowizny pod budowę drogi w Zochcinie,
61. dz. nr 91/4 o pow. 0,0190 ha położona w Zochcinie - przekazana w drodze darowizny pod budowę drogi w Zochcinie,
62. dz. nr 80/7 o pow. 0,0191 ha położona w Zochcinie - przekazana w drodze darowizny pod budowę drogi w Zochcinie,
63. dz. nr 92/8 o pow. 0,0476 ha położona w Zochcinie - przekazana w drodze darowizny pod budowę drogi w Zochcinie,

64. dz. nr 65/4 o pow. 0,0223 ha położona w Zochcinie - przekazana w drodze darowizny pod budowę drogi w Zochcinie,
65. dz. nr 88/5 o pow. 0,0235 ha położona w Zochcinie - przekazana w drodze darowizny pod budowę drogi w Zochcinie,
66. dz. nr 83/4 o pow. 0,0181 ha położona w Zochcinie - przekazana w drodze darowizny pod budowę drogi w Zochcinie,
67. dz. nr 94/4 o pow. 0,0170 ha położona w Zochcinie - przekazana w drodze darowizny pod budowę drogi w Zochcinie,
68. dz. nr 63/3 o pow. 0,0217 ha położona w Zochcinie - przekazana w drodze darowizny pod budowę drogi w Zochcinie,
69. dz. nr 82/6 o pow. 0,0234 ha położona w Zochcinie - przekazana w drodze darowizny pod budowę drogi w Zochcinie,
70. dz. nr 85/4 o pow. 0,0255 ha położona w Zochcinie - przekazana w drodze darowizny pod budowę drogi w Zochcinie,
71. dz. nr 86/4 o pow. 0,0124 ha położona w Zochcinie - przekazana w drodze darowizny pod budowę drogi w Zochcinie,
72. dz. nr 61/4 o pow. 0,0155 ha położona w Zochcinie - przekazana w drodze darowizny pod budowę drogi w Zochcinie,
73. dz. nr 62/8 o pow. 0,0399 ha położona w Zochcinie - przekazana w drodze darowizny pod budowę drogi w Zochcinie,
74. dz. nr 1038/2 o pow. 0,0281 ha położona w Zochcinie - przekazana w drodze darowizny pod budowę drogi w Zochcinie,
75. dz. nr 73/4 o pow. 0,0307 ha położona w Zochcinie - przekazana w drodze darowizny pod budowę drogi w Zochcinie,
76. dz. nr 90/4 o pow. 0,0164 ha położona w Zochcinie - przekazana w drodze darowizny pod budowę drogi w Zochcinie,
77. dz. nr 93/4 o pow. 0,0314 ha położona w Zochcinie - przekazana w drodze darowizny pod budowę drogi w Zochcinie,
78. dz. nr 95/4 o pow. 0,0408 ha położona w Zochcinie - przekazana w drodze darowizny pod budowę drogi w Zochcinie,
79. dz. nr 74/9 o pow. 0,0161 ha położona w Zochcinie - przekazana w drodze darowizny pod budowę drogi w Zochcinie,
80. dz. nr 75/11 o pow. 0,0100 ha położona w Zochcinie - przekazana w drodze darowizny pod budowę drogi w Zochcinie,
81. dz. nr 74/12 o pow. 0,0169 ha położona w Zochcinie - przekazana w drodze darowizny pod budowę drogi w Zochcinie,
82. dz. nr 75/8 o pow. 0,0147 ha położona w Zochcinie - przekazana w drodze darowizny pod budowę drogi w Zochcinie,
83. dz. nr 71/4 o pow. 0,0131 ha położona w Zochcinie - przekazana w drodze darowizny pod budowę drogi w Zochcinie,
84. dz. nr 72/4 o pow. 0,0025 ha położona w Zochcinie - przekazana w drodze darowizny pod budowę drogi w Zochcinie,
85. dz. nr 78/4 o pow. 0,0192 ha położona w Zochcinie - przekazana w drodze darowizny pod budowę drogi w Zochcinie,
86. dz. nr 87/4 o pow. 0,0192 ha położona w Zochcinie - przekazana w drodze darowizny pod budowę drogi w Zochcinie,
87. dz. nr 214/2 o pow. 0,3000 ha położona w miejscowości Niemienicach – skomunalizowana (rolna),

88. dz. nr 143/4 o pow. 0,0138 ha położona w miejscowości Obręczna, wydzielona i wykupiona od P. Iskry (droga),
89. dz. nr 290/6 o pow. 0,0252 ha położona w miejscowości Wszechświęte, wydzielona i odkupiona od W. Garonia (droga),
90. dz. nr 179/111 o pow. 0,0021 ha położona w miejscowości Jacentów, stanowi drogę na osiedlu Jacentów I,
91. dz. nr 179/113 o pow. 0,0005 ha położona w miejscowości Jacentów, stanowi drogę na osiedlu Jacentów I,
92. dz. nr 179/115 o pow. 0,9150 ha położona w miejscowości Jacentów, stanowi drogę na osiedlu Jacentów I,
93. dz. nr 192/3 o pow. 0,2919 ha – przejęta od p. Wiśniosy, położona w Sadowiu (droga),
94. dz. nr 69/4 o pow. 0,0165 ha położona w Zochcinie – przekazana w drodze darowizny pod budowę drogi w Zochcinie,
95. dz. nr 79/6 o pow. 0,0199 ha położona w Zochcinie – przekazana w drodze darowizny pod budowę drogi w Zochcinie,
96. dz. nr 89/4 o pow. 0,0175 ha położona w Zochcinie – przekazana w drodze darowizny pod budowę drogi w Zochcinie,
97. dz. nr 425 o pow. 0,0600 ha położona w miejscowości Gołoszyce (gmina Baćkowice) - wykupiona pod zbiorniki wyrównawcze dla wodociągów w miejscowości Łężyce,
98. dz. nr 232/2 o pow. 0,0280 ha położona w miejscowości Rżuchów - wydzielona i odkupiona od p. M. Myszonej – Tarnowskiej pod budowę drogi,
99. dz. nr 275/1 o pow. 0,1113 ha położona w miejscowości Niemienice – wydzielona i odkupiona od p. R. Szybalskiego pod budowę drogi,
100. dz. nr 35 o pow. 0,5300 ha położona w miejscowości Czerwona Góra – skomunalizowana działka drogowa,
101. dz. nr 135 o pow. 0,0900 ha położona w miejscowości Czerwona Góra – skomunalizowana działka drogowa,
102. dz. nr 148 o pow. 0,5700 ha położona w miejscowości Czerwona Góra – skomunalizowana działka drogowa,
103. dz. nr 174 o pow. 1,1000 ha położona w miejscowości Czerwona Góra – skomunalizowana działka drogowa,
104. dz. nr 239 o pow. 0,1100 ha położona w miejscowości Czerwona Góra – skomunalizowana działka drogowa,
105. dz. nr 265 o pow. 0,2000 ha położona w miejscowości Czerwona Góra – skomunalizowana działka drogowa,
106. dz. nr 285 o pow. 0,1200 ha położona w miejscowości Czerwona Góra – skomunalizowana działka drogowa,
107. dz. nr 293 o pow. 0,0500 ha położona w miejscowości Czerwona Góra – skomunalizowana działka drogowa,
108. dz. nr 305 o pow. 0,3200 ha położona w miejscowości Czerwona Góra – skomunalizowana działka drogowa,
109. dz. nr 328 o pow. 0,2400 ha położona w miejscowości Czerwona Góra – skomunalizowana działka drogowa,
110. dz. nr 351 o pow. 0,1300 ha położona w miejscowości Czerwona Góra – skomunalizowana działka drogowa,
111. dz. nr 361 o pow. 0,1900 ha położona w miejscowości Czerwona Góra – skomunalizowana działka drogowa,

112. dz. nr 368 o pow. 0,0900 ha położona w miejscowości Czerwona Góra – skomunalizowana działka drogowa,
113. dz. nr 374 o pow. 0,0400 ha położona w miejscowości Czerwona Góra – skomunalizowana działka drogowa,
114. dz. nr 393 o pow. 0,0500 ha położona w miejscowości Czerwona Góra – skomunalizowana działka drogowa,
115. dz. nr 410 o pow. 0,0900 ha położona w miejscowości Czerwona Góra – skomunalizowana działka drogowa,
116. dz. nr 411 o pow. 0,0100 ha położona w miejscowości Czerwona Góra – skomunalizowana działka drogowa,
117. dz. nr 478 o pow. 0,1500 ha położona w miejscowości Czerwona Góra – skomunalizowana działka drogowa,
118. dz. nr 508 o pow. 0,0500 ha położona w miejscowości Czerwona Góra – skomunalizowana działka drogowa,
119. dz. nr 509 o pow. 0,1100 ha położona w miejscowości Czerwona Góra – skomunalizowana działka drogowa,
120. dz. nr 654 o pow. 0,1700 ha położona w miejscowości Czerwona Góra – skomunalizowana działka drogowa,
121. dz. nr 864 o pow. 0,1000 ha położona w miejscowości Czerwona Góra – skomunalizowana działka drogowa,
122. dz. nr 871 o pow. 0,0700 ha położona w miejscowości Czerwona Góra – skomunalizowana działka drogowa,
123. dz. nr 882 o pow. 0,1200 ha położona w miejscowości Czerwona Góra – skomunalizowana działka drogowa,
124. dz. nr 894 o pow. 0,3100 ha położona w miejscowości Czerwona Góra – skomunalizowana działka drogowa,
125. dz. nr 907 o pow. 0,0700 ha położona w miejscowości Czerwona Góra – skomunalizowana działka drogowa,
126. dz. nr 908 o pow. 0,4600 ha położona w miejscowości Czerwona Góra – skomunalizowana działka drogowa,
127. dz. nr 922 o pow. 0,0600 ha położona w miejscowości Czerwona Góra – skomunalizowana działka drogowa,
128. dz. nr 945 o pow. 0,2300 ha położona w miejscowości Czerwona Góra – skomunalizowana działka drogowa,
129. dz. nr 956 o pow. 0,1600 ha położona w miejscowości Czerwona Góra – skomunalizowana działka drogowa,
130. dz. nr 976 o pow. 0,2700 ha położona w miejscowości Czerwona Góra – skomunalizowana działka drogowa,
131. dz. nr 998 o pow. 0,1200 ha położona w miejscowości Czerwona Góra – skomunalizowana działka drogowa,
132. dz. nr 1026 o pow. 0,1000 ha położona w miejscowości Czerwona Góra – skomunalizowana działka drogowa,
133. dz. nr ewid. 17 o pow. 0,0500 ha położona w miejscowości Zwola – skomunalizowana działka drogowa,
134. dz. nr ewid. 45 o pow. 0,3200 ha położona w miejscowości Zwola – skomunalizowana działka drogowa,
135. dz. nr ewid. 47 o pow. 0,1900 ha położona w miejscowości Zwola – skomunalizowana działka drogowa,

136. dz. nr ewid. 76 o pow. 0,7100 ha położona w miejscowości Zwola – skomunalizowana działka drogowa,
137. działka nr ewid. 152 o pow. 1,1000 ha położona w miejscowości Zwola – skomunalizowana działka drogowa,
138. dz. nr ewid. 180/1 o pow. 0,4945 ha położona w miejscowości Zwola – skomunalizowana działka drogowa,
139. dz. nr ewid. 182 o pow. 0,0700 ha położona w miejscowości Zwola – skomunalizowana działka drogowa,
140. dz. nr ewid. 209 o pow. 0,1000 ha położona w miejscowości Zwola – skomunalizowana działka drogowa,
141. dz. nr ewid. 212 o pow. 0,2200 ha położona w miejscowości Zwola – skomunalizowana działka drogowa,
142. dz. nr ewid. 215 o pow. 0,2000 ha położona w miejscowości Zwola – skomunalizowana działka drogowa,
143. dz. nr ewid. 224 o pow. 0,4100 ha położona w miejscowości Zwola – skomunalizowana działka drogowa,
144. dz. nr ewid. 251 o pow. 0,0100 ha położona w miejscowości Zwola – skomunalizowana działka drogowa,
145. dz. nr ewid. 258 o pow. 0,0900 ha położona w miejscowości Zwola – skomunalizowana działka drogowa,
146. dz. nr ewid. 304 o pow. 0,1500 ha położona w miejscowości Zwola – skomunalizowana działka drogowa,
147. dz. nr ewid. 359 o pow. 0,0500 ha położona w miejscowości Zwola – skomunalizowana działka drogowa,
148. dz. nr ewid. 365 o pow. 0,1100 ha położona w miejscowości Zwola – skomunalizowana działka drogowa,
149. dz. nr ewid. 380 o pow. 0,0100 ha położona w miejscowości Zwola – skomunalizowana działka drogowa,
150. dz. nr ewid. 444 o pow. 0,1700 ha położona w miejscowości Zwola – skomunalizowana działka drogowa,
151. dz. nr ewid. 483 o pow. 0,6600 ha położona w miejscowości Zwola – skomunalizowana działka drogowa,
152. dz. nr ewid. 484 o pow. 0,1700 ha położona w miejscowości Zwola – skomunalizowana działka drogowa,
153. dz. nr ewid. 492 o pow. 0,1400 ha położona w miejscowości Zwola – skomunalizowana działka drogowa,
154. dz. nr ewid. 518 o pow. 0,1700 ha położona w miejscowości Zwola – skomunalizowana działka drogowa,
155. dz. nr ewid. 538 o pow. 0,3500 ha położona w miejscowości Zwola – skomunalizowana działka drogowa,
156. dz. nr ewid. 554 o pow. 0,4200 ha położona w miejscowości Zwola – skomunalizowana działka drogowa,
157. dz. nr ewid. 600 o pow. 0,1500 ha położona w miejscowości Zwola – skomunalizowana działka drogowa,
158. dz. nr ewid. 603 o pow. 0,0100 ha położona w miejscowości Zwola – skomunalizowana działka drogowa,
159. dz. nr ewid. 18 o pow. 0,1000 ha położona w miejscowości Zochcin - skomunalizowana działka drogowa,

160. dz. nr ewid. 32 o pow. 0,5700 ha położona w miejscowości Zochcin - skomunalizowana działka drogowa,
161. dz. nr ewid. 49/1 o pow. 0,0046 ha położona w miejscowości Zochcin - skomunalizowana działka drogowa,
162. dz. nr ewid. 49/2 o pow. 0,0119 ha położona w miejscowości Zochcin - skomunalizowana działka drogowa,
163. dz. nr ewid. 49/4 o pow. 0,0085 ha położona w miejscowości Zochcin - skomunalizowana działka drogowa,
164. dz. nr ewid. 49/5 o pow. 0,0240 ha położona w miejscowości Zochcin - skomunalizowana działka drogowa,
165. dz. nr ewid. 49/6 o pow. 0,0455 ha położona w miejscowości Zochcin - skomunalizowana działka drogowa,
166. dz. nr ewid. 96 o pow. 0,2000 ha, położona w miejscowości Zochcin - skomunalizowana działka drogowa,
167. dz. nr ewid. 118 o pow. 0,1200 ha położona w miejscowości Zochcin - skomunalizowana działka drogowa,
168. dz. nr ewid. 126 o pow. 0,0800 ha położona w miejscowości Zochcin - skomunalizowana działka drogowa,
169. dz. nr ewid. 176 o pow. 0,0800 ha położona w miejscowości Zochcin - skomunalizowana działka drogowa,
170. dz. nr ewid. 188 o pow. 0,0600 ha położona w miejscowości Zochcin - skomunalizowana działka drogowa,
171. dz. nr ewid. 231 o pow. 0,1200 ha położona w miejscowości Zochcin - skomunalizowana działka drogowa,
172. dz. nr ewid. 260 o pow. 0,2600 ha położona w miejscowości Zochcin - skomunalizowana działka drogowa,
173. dz. nr ewid. 270 o pow. 0,0500 ha położona w miejscowości Zochcin - skomunalizowana działka drogowa,
174. dz. nr ewid. 342 o pow. 0,1900 ha położona w miejscowości Zochcin - skomunalizowana działka drogowa,
175. dz. nr ewid. 357 o pow. 0,4600 ha położona w miejscowości Zochcin - skomunalizowana działka drogowa,
176. dz. nr ewid. 459 o pow. 0,1000 ha położona w miejscowości Zochcin - skomunalizowana działka drogowa,
177. dz. nr ewid. 460 o pow. 0,2500 ha położona w miejscowości Zochcin - skomunalizowana działka drogowa,
178. dz. nr ewid. 495 o pow. 0,0500 ha położona w miejscowości Zochcin - skomunalizowana działka drogowa,
179. dz. nr ewid. 504 o pow. 0,4400 ha położona w miejscowości Zochcin - skomunalizowana działka drogowa,
180. dz. nr ewid. 518 o pow. 0,0400 ha położona w miejscowości Zochcin - skomunalizowana działka drogowa,
181. dz. nr ewid. 538 o pow. 0,1400 ha położona w miejscowości Zochcin - skomunalizowana działka drogowa,
182. dz. nr ewid. 539 o pow. 0,2700 ha położona w miejscowości Zochcin - skomunalizowana działka drogowa,
183. dz. nr ewid. 554 o pow. 0,1900 ha położona w miejscowości Zochcin - skomunalizowana działka drogowa,

184. dz. nr ewid. 555 o pow. 0,1500 ha położona w miejscowości Zochcin - skomunalizowana działka drogowa,
185. dz. nr ewid. 563 o pow. 0,1400 ha położona w miejscowości Zochcin - skomunalizowana działka drogowa,
186. dz. nr ewid. 585 o pow. 0,1900 ha położona w miejscowości Zochcin - skomunalizowana działka drogowa,
187. dz. nr ewid. 624 o pow. 0,2800 ha położona w miejscowości Zochcin - skomunalizowana działka drogowa,
188. dz. nr ewid. 660 o pow. 0,1600 ha położona w miejscowości Zochcin - skomunalizowana działka drogowa,
189. dz. nr ewid. 709 o pow. 0,2800 ha położona w miejscowości Zochcin - skomunalizowana działka drogowa,
190. dz. nr ewid. 710 o pow. 0,3200 ha położona w miejscowości Zochcin - skomunalizowana działka drogowa,
191. dz. nr ewid. 719 o pow. 0,0100 ha położona w miejscowości Zochcin - skomunalizowana działka drogowa,
192. dz. nr ewid. 725 o pow. 0,0200 ha położona w miejscowości Zochcin - skomunalizowana działka drogowa,
193. dz. nr ewid. 737 o pow. 0,2000 ha położona w miejscowości Zochcin - skomunalizowana działka drogowa,
194. dz. nr ewid. 895 o pow. 0,0400 ha położona w miejscowości Zochcin - skomunalizowana działka drogowa,
195. dz. nr ewid. 896 o pow. 0,3900 ha położona w miejscowości Zochcin - skomunalizowana działka drogowa,
196. dz. nr ewid. 897 o pow. 0,3200 ha położona w miejscowości Zochcin - skomunalizowana działka drogowa,
197. dz. nr ewid. 898 o pow. 0,5300 ha położona w miejscowości Zochcin - skomunalizowana działka drogowa,
198. dz. nr ewid. 907 o pow. 0,0700 ha położona w miejscowości Zochcin - skomunalizowana działka drogowa,
199. dz. nr ewid. 929 o pow. 0,0800 ha położona w miejscowości Zochcin - skomunalizowana działka drogowa,
200. dz. nr ewid. 943 o pow. 0,1800 ha położona w miejscowości Zochcin - skomunalizowana działka drogowa,
201. dz. nr ewid. 984 o pow. 0,2400 ha położona w miejscowości Zochcin - skomunalizowana działka drogowa,
202. dz. nr ewid. 1018 o pow. 0,7000 ha położona w miejscowości Zochcin - skomunalizowana działka drogowa,
203. dz. nr ewid. 1059 o pow. 0,0600 ha położona w miejscowości Zochcin - skomunalizowana działka drogowa,
204. dz. nr ewid. 6 o pow. 0,0700 ha położona w miejscowości Rżuchów – skomunalizowana działka drogowa,
205. dz. nr ewid. 17 o pow. 0,1200 ha położona w miejscowości Rżuchów – skomunalizowana działka drogowa,
206. dz. nr ewid. 47 o pow. 0,1800 ha położona w miejscowości Rżuchów – skomunalizowana działka drogowa,
207. dz. nr ewid. 54 o pow. 0,1200 ha położona w miejscowości Rżuchów – skomunalizowana działka drogowa,

208. dz. nr ewid. 101 o pow. 0,0400 ha położona w miejscowości Rżuchów – skomunalizowana działka drogowa,
209. dz. nr ewid. 151 o pow. 0,0200 ha położona w miejscowości Rżuchów – skomunalizowana działka drogowa,
210. dz. nr ewid. 160/1 o pow. 0,6124 ha położona w miejscowości Rżuchów – skomunalizowana działka drogowa,
211. dz. nr ewid. 231 o pow. 0,1000 ha położona w miejscowości Rżuchów – skomunalizowana działka drogowa,
212. dz. nr ewid. 247 o pow. 0,2000 ha położona w miejscowości Rżuchów – skomunalizowana działka drogowa,
213. dz. nr ewid. 249 o pow. 0,2100 ha położona w miejscowości Rżuchów – skomunalizowana działka drogowa,
214. dz. nr ewid. 29 o pow. 0,2200 ha położona w miejscowości Ruszkowiec – skomunalizowana działka drogowa,
215. dz. nr ewid. 83/2 o pow. 0,1200 ha położona w miejscowości Ruszkowiec – skomunalizowana działka drogowa,
216. dz. nr ewid. 84/2 o pow. 1,0500 ha położona w miejscowości Ruszkowiec – skomunalizowana działka drogowa,
217. dz. nr ewid. 134 o pow. 0,0100 ha położona w miejscowości Ruszkowiec – skomunalizowana działka drogowa,
218. dz. nr ewid. 179 o pow. 0,2700 ha położona w miejscowości Ruszkowiec – skomunalizowana działka drogowa,
219. dz. nr ewid. 313 o pow. 0,1100 ha położona w miejscowości Ruszkowiec – skomunalizowana działka drogowa,
220. dz. nr ewid. 23 o pow. 0,4000 ha położona w miejscowości Szczucice – skomunalizowana działka leśna,
221. dz. nr ewid. 70 o pow. 0,7500 ha położona w miejscowości Szczucice – skomunalizowana działka stanowiąca grunty orne (0,3400 ha), sad (0,3700 ha), pastwisko (0,0400 ha),
222. dz. nr ewid. 82/1 o pow. 2,0900 ha położona w miejscowości Szczucice – skomunalizowana działka stanowiąca grunty orne (1,4350 ha), grunty rolne zabudowane (0,2300 ha), pastwisko (0,4240 ha),
223. dz. nr ewid. 82/2 o pow. 3,000 ha położona w miejscowości Szczucice – skomunalizowana działka stanowiąca grunty orne (2,8448 ha), pastwisko (0,1552 ha),
224. dz. nr ewid. 129 o pow. 0,0400 ha położona w miejscowości Szczucice – skomunalizowana działka stanowiąca pastwisko,
225. dz. nr ewid. 1 o pow. 0,1000 ha położona w miejscowości Szczucice - skomunalizowana działka drogowa,
226. dz. nr ewid. 15 o pow. 0,1500 ha położona w miejscowości Szczucice - skomunalizowana działka drogowa,
227. dz. nr ewid. 21 o pow. 0,1700 ha położona w miejscowości Szczucice - skomunalizowana działka drogowa,
228. dz. nr ewid. 25 o pow. 0,1800 ha położona w miejscowości Szczucice - skomunalizowana działka drogowa,
229. dz. nr ewid. 45 o pow. 0,1900 ha położona w miejscowości Szczucice - skomunalizowana działka drogowa,
230. dz. nr ewid. 46/2 o pow. 0,0700 ha położona w miejscowości Szczucice - skomunalizowana działka drogowa,
231. dz. nr ewid. 51 o pow. 0,7700 ha położona w miejscowości Szczucice - skomunalizowana działka drogowa,

232. dz. nr ewid. 110 o pow. 0,2200 ha położona w miejscowości Szczucice - skomunalizowana działka drogowa,
233. dz. nr ewid. 82 o pow. 0,1300 ha położona w miejscowości Małoszyce – działka zabudowana (zlewnia mleka) nabyta od Okręgowej Spółdzielni Mleczarskiej w Opatowie,
234. dz. nr ewid. 549 o pow. 0,1100 ha położona w miejscowości Sadowie – działka zabudowana (zlewnia mleka) nabyta od Okręgowej Spółdzielni Mleczarskiej w Opatowie,
235. dz. nr ewid. 57 o pow. 0,0700 ha położona w miejscowości Bukowiany – skomunalizowana leśna,
236. dz. nr ewid. 58 o pow. 0,6500 ha położona w miejscowości Bukowiany – skomunalizowana działka drogowa,
237. dz. nr ewid. 16 o pow. 0,0600 ha położona w miejscowości Bukowiany – skomunalizowana stanowiąca łąkę i las,
238. dz. nr ewid. 26 o pow. 0,2100 ha położona w miejscowości Bukowiany – skomunalizowana działka drogowa,
239. dz. nr ewid. 46 o pow. 0,2500 ha położona w miejscowości Bukowiany – skomunalizowana działka drogowa,
240. dz. nr ewid. 50 o pow. 0,3800 ha położona w miejscowości Bukowiany – skomunalizowana działka drogowa,
241. dz. nr ewid. 62 o pow. 0,0300 ha położona w miejscowości Bukowiany – skomunalizowana działka drogowa,
242. dz. nr ewid. 67 o pow. 0,5400 ha położona w miejscowości Bukowiany – skomunalizowana działka drogowa,
243. dz. nr ewid. 68 o pow. 0,3900 ha położona w miejscowości Bukowiany – skomunalizowana działka drogowa,
244. dz. nr ewid. 76 o pow. 0,0500 ha położona w miejscowości Bukowiany – skomunalizowana działka drogowa,
245. dz. nr ewid. 79 o pow. 0,4500 ha położona w miejscowości Bukowiany – skomunalizowana działka drogowa,
246. dz. nr ewid. 100 o pow. 0,2400 ha położona w miejscowości Bukowiany – skomunalizowana działka drogowa,
247. dz. nr ewid. 117 o pow. 0,0200 ha położona w miejscowości Bukowiany – skomunalizowana działka drogowa,
248. dz. nr ewid. 147 o pow. 0,0200 ha położona w miejscowości Bukowiany – skomunalizowana działka drogowa,
249. dz. nr ewid. 203 o pow. 0,0400 ha położona w miejscowości Bukowiany – skomunalizowana działka drogowa,
250. dz. nr ewid. 216 o pow. 0,2200 ha położona w miejscowości Bukowiany – skomunalizowana działka drogowa,
251. dz. nr ewid. 220 o pow. 0,2000 ha położona w miejscowości Bukowiany – skomunalizowana działka drogowa,
252. dz. nr ewid. 287 o pow. 0,7200 ha położona w miejscowości Bukowiany – skomunalizowana działka drogowa,
253. dz. nr ewid. 348 o pow. 0,2400 ha położona w miejscowości Bukowiany – skomunalizowana działka drogowa,
254. dz. nr ewid. 6 o pow. 0,0600 ha położona w miejscowości Biskupice – skomunalizowana działka drogowa,
255. dz. nr ewid. 33/2 o pow. 0,1700 ha położona w miejscowości Biskupice – skomunalizowana działka drogowa,

256. dz. nr ewid. 33/4 o pow. 0,1156 ha położona w miejscowości Biskupice – skomunalizowana działka drogowa,
257. dz. nr ewid. 47 o pow. 0,0700 ha położona w miejscowości Biskupice – skomunalizowana działka drogowa,
258. dz. nr ewid. 56/2 o pow. 0,0600 ha położona w miejscowości Biskupice – skomunalizowana działka drogowa,
259. dz. nr ewid. 57 o pow. 0,0300 ha położona w miejscowości Biskupice – skomunalizowana działka drogowa,
260. dz. nr ewid. 69 o pow. 0,2000 ha położona w miejscowości Biskupice – skomunalizowana działka drogowa,
261. dz. nr ewid. 95 o pow. 0,1300 ha położona w miejscowości Biskupice – skomunalizowana działka drogowa,
262. dz. nr ewid. 97 o pow. 0,0400 ha położona w miejscowości Biskupice – skomunalizowana działka drogowa,
263. dz. nr ewid. 109 o pow. 0,4800 ha położona w miejscowości Biskupice – skomunalizowana działka drogowa,
264. dz. nr ewid. 111 o pow. 0,0600 ha położona w miejscowości Biskupice – skomunalizowana działka drogowa,
265. dz. nr ewid. 121 o pow. 0,0200 ha położona w miejscowości Biskupice – skomunalizowana działka drogowa,
266. dz. nr ewid. 137 o pow. 0,4500 ha położona w miejscowości Biskupice – skomunalizowana działka drogowa,
267. dz. nr ewid. 167 o pow. 0,3700 ha położona w miejscowości Biskupice – skomunalizowana działka drogowa,
268. dz. nr ewid. 192 o pow. 0,2000 ha położona w miejscowości Biskupice – skomunalizowana działka drogowa,
269. dz. nr ewid. 193/1 o pow. 0,0900 ha położona w miejscowości Biskupice – skomunalizowana działka drogowa,
270. dz. nr ewid. 193/2 o pow. 0,1600 ha położona w miejscowości Biskupice – skomunalizowana działka drogowa,
271. dz. nr ewid. 194 o pow. 0,1800 ha położona w miejscowości Biskupice – skomunalizowana działka drogowa.
272. dz. nr ewid. 16/2 o pow. 0,4120 ha położona w miejscowości Małoszyce – skomunalizowana działka drogowa,
273. dz. nr ewid. 31 o pow. 0,1600 ha położona w miejscowości Małoszyce - skomunalizowana działka drogowa,
274. dz. nr ewid. 62 o pow. 0,1900 ha położona w miejscowości Małoszyce - skomunalizowana działka drogowa,
275. dz. nr ewid. 65 o pow. 0,1900 ha położona w miejscowości Małoszyce - skomunalizowana działka drogowa,
276. dz. nr ewid. 77/1 o pow. 0,0700 ha położona w miejscowości Małoszyce - skomunalizowana działka drogowa,
277. dz. nr ewid. 77/2 o pow. 1,0700 ha położona w miejscowości Małoszyce - skomunalizowana działka drogowa,
278. dz. nr ewid. 141 o pow. 0,5400 ha położona w miejscowości Małoszyce - skomunalizowana działka drogowa,
279. dz. nr ewid. 194 o pow. 0,3100 ha położona w miejscowości Małoszyce - skomunalizowana działka drogowa,

280. dz. nr ewid. 197 o pow. 0,2200 ha położona w miejscowości Małoszyce - skomunalizowana działka drogowa,
281. dz. nr ewid. 206 o pow. 0,8500 ha położona w miejscowości Małoszyce - skomunalizowana działka drogowa,
282. dz. nr ewid. 233 o pow. 0,1000 ha położona w miejscowości Małoszyce - skomunalizowana działka drogowa,
283. dz. nr ewid. 234 o pow. 0,0300 ha położona w miejscowości Małoszyce - skomunalizowana działka drogowa,
284. dz. nr ewid. 246 o pow. 0,0200 ha położona w miejscowości Małoszyce - skomunalizowana działka drogowa,
285. dz. nr ewid. 251 o pow. 0,0200 ha położona w miejscowości Małoszyce - skomunalizowana działka drogowa,
286. dz. nr ewid. 252 o pow. 0,0400 ha położona w miejscowości Małoszyce - skomunalizowana działka drogowa,
287. dz. nr ewid. 21 o pow. 0,0100 ha położona w miejscowości Michałów - skomunalizowana działka drogowa,
288. dz. nr ewid. 76/1 o pow. 0,7700 ha położona w miejscowości Michałów - skomunalizowana działka drogowa,
289. dz. nr ewid. 165 o pow. 0,2000 ha położona w miejscowości Michałów - skomunalizowana działka drogowa,
290. dz. nr ewid. 176 o pow. 0,3200 ha położona w miejscowości Michałów – skomunalizowana działka stanowiąca pastwisko (0,2700 ha) i grunty pod wodami powierzchniowymi stojącymi (0,0500 ha),
291. dz. nr ewid. 177 o pow. 0,2600 ha położona w miejscowości Michałów - skomunalizowana działka drogowa,
292. dz. nr ewid. 86 o pow. 0,0700 ha położona w miejscowości Grocholice – skomunalizowana działka stanowiąca grunty orne,
293. dz. nr ewid. 28 o pow. 0,4500 ha położona w miejscowości Grocholice - skomunalizowana działka drogowa,
294. dz. nr ewid. 35 o pow. 0,1900 ha położona w miejscowości Grocholice - skomunalizowana działka drogowa,
295. dz. nr ewid. 41 o pow. 0,0200 ha położona w miejscowości Grocholice - skomunalizowana działka drogowa,
296. dz. nr ewid. 97 o pow. 0,3100 ha położona w miejscowości Grocholice - skomunalizowana działka drogowa,
297. dz. nr ewid. 98 o pow. 0,5200 ha położona w miejscowości Grocholice - skomunalizowana działka drogowa,
298. dz. nr ewid. 100 o pow. 0,0700 ha położona w miejscowości Grocholice - skomunalizowana działka drogowa,
299. dz. nr ewid. 110 o pow. 0,0922 ha położona w miejscowości Grocholice - skomunalizowana działka drogowa,
300. dz. nr ewid. 120 o pow. 0,1000 ha położona w miejscowości Grocholice - skomunalizowana działka drogowa,
301. dz. nr ewid. 122 o pow. 0,0400 ha położona w miejscowości Grocholice - skomunalizowana działka drogowa,
302. dz. nr ewid. 179 o pow. 1,1100 ha położona w miejscowości Grocholice - skomunalizowana działka drogowa,
303. dz. nr ewid. 216 o pow. 0,4400 ha położona w miejscowości Grocholice - skomunalizowana działka drogowa,

304. dz. nr ewid. 239 o pow. 0,4300 ha położona w miejscowości Grocholice - skomunalizowana działka drogowa,
305. dz. nr ewid. 283 o pow. 0,0900 ha położona w miejscowości Grocholice - skomunalizowana działka drogowa,
306. dz. nr ewid. 293 o pow. 0,1400 ha położona w miejscowości Grocholice - skomunalizowana działka drogowa,
307. dz. nr ewid. 341 o pow. 0,3100 ha położona w miejscowości Grocholice - skomunalizowana działka drogowa,
308. dz. nr ewid. 21 o pow. 0,5800 ha położona w miejscowości Łężyce - skomunalizowana działka drogowa,
309. dz. nr ewid. 55 o pow. 0,4200 ha położona w miejscowości Łężyce - skomunalizowana działka drogowa,
310. dz. nr ewid. 72 o pow. 0,1500 ha położona w miejscowości Łężyce - skomunalizowana działka drogowa,
311. dz. nr ewid. 77 o pow. 0,0400 ha położona w miejscowości Łężyce - skomunalizowana działka drogowa,
312. dz. nr ewid. 89 o pow. 0,0500 ha położona w miejscowości Łężyce - skomunalizowana działka drogowa,
313. dz. nr ewid. 94 o pow. 0,3600 ha położona w miejscowości Łężyce - skomunalizowana działka drogowa,
314. dz. nr ewid. 138 o pow. 0,6500 ha położona w miejscowości Łężyce - skomunalizowana działka drogowa,
315. dz. nr ewid. 166 o pow. 0,0858 ha położona w miejscowości Łężyce - skomunalizowana działka drogowa,
316. dz. nr ewid. 247 o pow. 0,0400 ha położona w miejscowości Łężyce - skomunalizowana działka drogowa,
317. dz. nr ewid. 302/3 o pow. 0,0600 ha położona w miejscowości Łężyce - skomunalizowana działka drogowa,
318. dz. nr ewid. 1.1/1 o pow. 0,0600 ha, położona w miejscowości Bogustawice – skomunalizowana działka drogowa,
319. dz. nr ewid. 1.6 o pow. 0,1400 ha, położona w miejscowości Bogustawice – skomunalizowana działka drogowa,
320. dz. nr ewid. 1.10/3 o pow. 0,0282 ha, położona w miejscowości Bogustawice – skomunalizowana działka drogowa,
321. dz. nr ewid. 1.11 o pow. 0,2100 ha, położona w miejscowości Bogustawice – skomunalizowana działka drogowa,
322. dz. nr ewid. 1.25 o pow. 0,4200 ha, położona w miejscowości Bogustawice – skomunalizowana działka drogowa,
323. dz. nr ewid. 1.57 o pow. 0,0800 ha, położona w miejscowości Bogustawice – skomunalizowana działka stanowiąca grunty rolne zabudowane, pastwisko,
324. dz. nr ewid. 1.73 o pow. 0,1900 ha, położona w miejscowości Bogustawice – skomunalizowana działka drogowa,
325. dz. nr ewid. 1.76 o pow. 0,0300 ha, położona w miejscowości Bogustawice – skomunalizowana działka stanowiąca nieużytek,
326. dz. nr ewid. 1.81 o pow. 0,0800 ha, położona w miejscowości Bogustawice – skomunalizowana działka drogowa,
327. dz. nr ewid. 1.83 o pow. 0,1400 ha, położona w miejscowości Bogustawice – skomunalizowana działka drogowa,

328. dz. nr ewid. 1.88 o pow. 0,2400 ha, położona w miejscowości Bogustawice – skomunalizowana działka drogowa,
329. dz. nr ewid. 1.109 o pow. 0,0700 ha, położona w miejscowości Bogustawice – skomunalizowana działka drogowa,
330. dz. nr ewid. 1.110 o pow. 0,1800 ha, położona w miejscowości Bogustawice – skomunalizowana działka stanowiąca pastwisko, nieużytek,
331. dz. nr ewid. 1.141/1 o pow. 0,1900 ha, położona w miejscowości Bogustawice – skomunalizowana działka drogowa,
332. dz. nr ewid. 1.141/3 o pow. 0,0300 ha, położona w miejscowości Bogustawice – skomunalizowana działka drogowa,
333. dz. nr ewid. 1.172 o pow. 0,0900 ha, położona w miejscowości Bogustawice – skomunalizowana działka stanowiąca łąkę,
334. dz. nr ewid. 1.177 o pow. 0,1700 ha, położona w miejscowości Bogustawice – skomunalizowana działka stanowiąca pastwisko,
335. dz. nr ewid. 2.2 o pow. 0,6600 ha, położona w miejscowości Bogustawice – skomunalizowana działka drogowa,
336. dz. nr ewid. 2.4 o pow. 0,5900 ha, położona w miejscowości Bogustawice – skomunalizowana działka drogowa,
337. dz. nr ewid. 2.6 o pow. 0,1400 ha, położona w miejscowości Bogustawice – skomunalizowana działka drogowa
338. dz. nr ewid. 2.9/2 o pow. 0,0400 ha, położona w miejscowości Bogustawice – skomunalizowana działka drogowa,
339. dz. nr ewid. 2.12 o pow. 0,1100 ha, położona w miejscowości Bogustawice – skomunalizowana działka drogowa,
340. dz. nr ewid. 29 o pow. 0,1000 ha, położona w miejscowości Niemienice - skomunalizowana działka drogowa,
341. dz. nr ewid. 30 o pow. 0,1500 ha, położona w miejscowości Niemienice - skomunalizowana działka drogowa ,
342. dz. nr ewid. 74 o pow. 0,0800 ha, położona w miejscowości Niemienice - skomunalizowana działka drogowa,
343. dz. nr ewid. 100 o pow. 0,0900 ha, położona w miejscowości Niemienice - skomunalizowana działka drogowa ,
344. dz. nr ewid. 104 o pow. 0,1800 ha, położona w miejscowości Niemienice - skomunalizowana działka drogowa ,
345. dz. nr ewid. 131 o pow. 0,2400 ha, położona w miejscowości Niemienice - skomunalizowana działka drogowa ,
346. dz. nr ewid. 169 o pow. 0,3500 ha, położona w miejscowości Niemienice - skomunalizowana działka drogowa,
347. dz. nr ewid. 171 o pow. 0,0800 ha, położona w miejscowości Niemienice - skomunalizowana działka drogowa,
348. dz. nr ewid. 235/1 o pow. 0,1400 ha, położona w miejscowości Niemienice - skomunalizowana działka drogowa,
349. dz. nr ewid. 235/4 o pow. 0,0900 ha, położona w miejscowości Niemienice - skomunalizowana działka drogowa,
350. dz. nr ewid. 329 o pow. 0,1800 ha, położona w miejscowości Niemienice - skomunalizowana działka drogowa,
351. dz. nr ewid. 358 o pow. 0,0200 ha, położona w miejscowości Niemienice - skomunalizowana działka drogowa,

352. dz. nr ewid. 361/1 o pow. 0,6300 ha, położona w miejscowości Niemienice - skomunalizowana działka drogowa,
353. dz. nr ewid. 391 o pow. 0,1000 ha, położona w miejscowości Niemienice - skomunalizowana działka drogowa,
354. dz. nr ewid. 500 o pow. 0,0100 ha, położona w miejscowości Niemienice - skomunalizowana działka drogowa,
355. dz. nr ewid. 501 o pow. 0,0400 ha, położona w miejscowości Niemienice - skomunalizowana działka drogowa,
356. dz. nr ewid. 508/2 o pow. 0,5900 ha, położona w miejscowości Niemienice - skomunalizowana działka drogowa,
357. dz. nr ewid. 545 o pow. 0,0600 ha, położona w miejscowości Niemienice - skomunalizowana działka drogowa,
358. dz. nr ewid. 4 o pow. 0,0300 ha, położona w miejscowości Okręglica - skomunalizowana działka drogowa,
359. dz. nr ewid. 13 o pow. 0,1500 ha, położona w miejscowości Okręglica - skomunalizowana działka drogowa,
360. dz. nr ewid. 40 o pow. 0,2800 ha, położona w miejscowości Okręglica - skomunalizowana działka drogowa,
361. dz. nr ewid. 67 o pow. 0,1900 ha, położona w miejscowości Okręglica - skomunalizowana działka drogowa,
362. dz. nr ewid. 1 o pow. 0,6400 ha, położona w miejscowości Ruszków - skomunalizowana działka drogowa,
363. dz. nr ewid. 6 o pow. 0,1200 ha, położona w miejscowości Ruszków - skomunalizowana działka drogowa,
364. dz. nr ewid. 113 o pow. 0,1000 ha, położona w miejscowości Ruszków - skomunalizowana działka drogowa,
365. dz. nr ewid. 151 o pow. 0,4300 ha, położona w miejscowości Ruszków - skomunalizowana działka drogowa,
366. dz. nr ewid. 186 o pow. 0,0600 ha, położona w miejscowości Ruszków - skomunalizowana działka drogowa,
367. dz. nr ewid. 230 o pow. 0,0500 ha, położona w miejscowości Ruszków - skomunalizowana działka drogowa,
368. dz. nr ewid. 237/1 o pow. 0,1812 ha, położona w miejscowości Ruszków - skomunalizowana działka drogowa,
369. dz. nr ewid. 242 o pow. 0,0500 ha, położona w miejscowości Ruszków - skomunalizowana działka drogowa,
370. dz. nr ewid. 483 o pow. 0,2900 ha, położona w miejscowości Ruszków - skomunalizowana działka drogowa,
371. dz. nr ewid. 484 o pow. 0,4100 ha, położona w miejscowości Ruszków - skomunalizowana działka drogowa,
372. dz. nr ewid. 486 o pow. 0,1800 ha, położona w miejscowości Ruszków - skomunalizowana działka drogowa,
373. dz. nr ewid. 561 o pow. 0,0800 ha, położona w miejscowości Ruszków - skomunalizowana działka drogowa,
374. dz. nr ewid. 572 o pow. 0,2600 ha, położona w miejscowości Ruszków - skomunalizowana działka drogowa,
375. dz. nr ewid. 575 o pow. 0,0700 ha, położona w miejscowości Ruszków - skomunalizowana działka drogowa,

376. dz. nr ewid. 585 o pow. 0,4300 ha, położona w miejscowości Ruszków - skomunalizowana działka drogowa,
377. dz. nr ewid. 604 o pow. 0,2100 ha, położona w miejscowości Ruszków - skomunalizowana działka drogowa,
378. dz. nr ewid. 718 o pow. 0,0200 ha, położona w miejscowości Ruszków- skomunalizowana działka drogowa,
379. dz. nr ewid. 723 o pow. 0,0400 ha, położona w miejscowości Ruszków - skomunalizowana działka drogowa,
380. dz. nr ewid. 730 o pow. 0,0300 ha, położona w miejscowości Ruszków - skomunalizowana działka drogowa,
381. dz. nr ewid. 739 o pow. 0,6500 ha, położona w miejscowości Ruszków - skomunalizowana działka drogowa,
382. dz. nr ewid. 740 o pow. 0,0500 ha, położona w miejscowości Ruszków - skomunalizowana działka drogowa,
383. dz. nr ewid. 762 o pow. 0,3100 ha, położona w miejscowości Ruszków - skomunalizowana działka drogowa,
384. dz. nr ewid. 828 o pow. 0,0300 ha, położona w miejscowości Ruszków - skomunalizowana działka drogowa,
385. dz. nr ewid. 121 o pow. 1,0600 ha, położona w miejscowości Ruszków - skomunalizowana działka stanowiąca pastwisko,
386. dz. nr ewid. 152 o pow. 0,0100 ha, położona w miejscowości Ruszków - skomunalizowana działka stanowiąca grunty orne,
387. dz. nr ewid. 16 o pow. 0,1800 ha, położona w miejscowości Truskolasy - skomunalizowana działka drogowa,
388. dz. nr ewid. 78 o pow. 0,1900 ha, położona w miejscowości Truskolasy - skomunalizowana działka drogowa,
389. dz. nr ewid. 126/1 o pow. 0,3800 ha, położona w miejscowości Truskolasy – skomunalizowana działka drogowa,
390. dz. nr ewid. 126/2 o pow. 0,1200 ha, położona w miejscowości Truskolasy - skomunalizowana działka drogowa,
391. dz. nr ewid. 143 o pow. 0,1400 ha, położona w miejscowości Truskolasy - skomunalizowana działka drogowa,
392. dz. nr ewid. 188 o pow. 0,1500 ha, położona w miejscowości Truskolasy - skomunalizowana działka drogowa,
393. dz. nr ewid. 195 o pow. 0,0600 ha, położona w miejscowości Truskolasy - skomunalizowana działka drogowa,
394. dz. nr ewid. 243 o pow. 0,0100 ha, położona w miejscowości Truskolasy - skomunalizowana działka drogowa,
395. dz. nr ewid. 264 o pow. 0,0900 ha, położona w miejscowości Truskolasy - skomunalizowana działka drogowa,
396. dz. nr ewid. 284 o pow. 0,9800 ha, położona w miejscowości Truskolasy - skomunalizowana działka drogowa,
397. dz. nr ewid. 285 o pow. 0,0800 ha, położona w miejscowości Truskolasy - skomunalizowana działka drogowa,
398. dz. nr ewid. 338 o pow. 0,1700 ha, położona w miejscowości Truskolasy - skomunalizowana działka drogowa,
399. dz. nr ewid. 352 o pow. 0,2300 ha, położona w miejscowości Truskolasy - skomunalizowana działka drogowa,

400. dz. nr ewid. 383 o pow. 0,1800 ha, położona w miejscowości Truskolasy - skomunalizowana działka drogowa,
401. dz. nr ewid. 420 o pow. 0,2800 ha, położona w miejscowości Truskolasy - skomunalizowana działka drogowa,
402. dz. nr ewid. 766 o pow. 0,8600 ha, położona w miejscowości Truskolasy - skomunalizowana działka drogowa,
403. dz. nr ewid. 1333 o pow. 1,2300 ha, położona w miejscowości Truskolasy - skomunalizowana działka drogowa,
404. dz. nr ewid. 1334 o pow. 0,0300 ha, położona w miejscowości Truskolasy - skomunalizowana działka drogowa,
405. dz. nr ewid. 1346 o pow. 0,3300 ha, położona w miejscowości Truskolasy - skomunalizowana działka drogowa,
406. dz. nr ewid. 1423 o pow. 0,1200 ha, położona w miejscowości Truskolasy - skomunalizowana działka drogowa,
407. dz. nr ewid. 1495 o pow. 0,0400 ha, położona w miejscowości Truskolasy - skomunalizowana działka drogowa,
408. dz. nr ewid. 1496 o pow. 0,0500 ha, położona w miejscowości Truskolasy - skomunalizowana działka drogowa,
409. dz. nr ewid. 1497 o pow. 0,0200 ha, położona w miejscowości Truskolasy - skomunalizowana działka drogowa,
410. dz. nr ewid. 1498 o pow. 0,0100 ha, położona w miejscowości Truskolasy - skomunalizowana działka drogowa,
411. dz. nr ewid. 1499 o pow. 0,0200 ha, położona w miejscowości Truskolasy - skomunalizowana działka drogowa,
412. dz. nr ewid. 1500 o pow. 0,0300 ha, położona w miejscowości Truskolasy - skomunalizowana działka drogowa,
413. dz. nr ewid. 1510 o pow. 0,0100 ha, położona w miejscowości Truskolasy - skomunalizowana działka drogowa,
414. dz. nr ewid. 1511 o pow. 0,0200 ha, położona w miejscowości Truskolasy - skomunalizowana działka drogowa,
415. dz. nr ewid. 1512 o pow. 0,0300 ha, położona w miejscowości Truskolasy - skomunalizowana działka drogowa,
416. dz. nr ewid. 1513 o pow. 0,0300 ha, położona w miejscowości Truskolasy - skomunalizowana działka drogowa,
417. dz. nr ewid. 25 o pow. 0,4200 ha, położona w miejscowości Sadowie – skomunalizowana działka drogowa,
418. dz. nr ewid. 26 o pow. 1,0000 ha, położona w miejscowości Sadowie – skomunalizowana działka drogowa,
419. dz. nr ewid. 50 o pow. 0,5100 ha, położona w miejscowości Sadowie – skomunalizowana działka drogowa,
420. dz. nr ewid. 87 o pow. 0,5697 ha, położona w miejscowości Sadowie – skomunalizowana działka drogowa,
421. dz. nr ewid. 88 o pow. 0,1100 ha, położona w miejscowości Sadowie – skomunalizowana działka drogowa,
422. dz. nr ewid. 99 o pow. 0,1000 ha, położona w miejscowości Sadowie – skomunalizowana działka drogowa,
423. dz. nr ewid. 100 o pow. 0,1500 ha, położona w miejscowości Sadowie – skomunalizowana działka drogowa,

424. dz. nr ewid. 104/2 o pow. 1,0445 ha, położona w miejscowości Sadowie – skomunalizowana działka drogowa,
425. dz. nr ewid. 138 o pow. 0,0700 ha, położona w miejscowości Sadowie – skomunalizowana działka drogowa,
426. dz. nr ewid. 156 o pow. 0,0500 ha, położona w miejscowości Sadowie – skomunalizowana działka drogowa,
427. dz. nr ewid. 190 o pow. 0,2800 ha, położona w miejscowości Sadowie – skomunalizowana działka drogowa,
428. dz. nr ewid. 215 o pow. 0,0700 ha, położona w miejscowości Sadowie – skomunalizowana działka drogowa,
429. dz. nr ewid. 222/1 o pow. 0,0590 ha, położona w miejscowości Sadowie – skomunalizowana działka drogowa,
430. dz. nr ewid. 229/1 o pow. 0,0059 ha, położona w miejscowości Sadowie – skomunalizowana działka drogowa,
431. dz. nr ewid. 229/3 o pow. 0,0355 ha, położona w miejscowości Sadowie – skomunalizowana działka stanowiąca grunty rolne zabudowane,
432. dz. nr ewid. 247 o pow. 0,0300 ha, położona w miejscowości Sadowie – skomunalizowana działka drogowa,
433. dz. nr ewid. 273 o pow. 0,2100 ha, położona w miejscowości Sadowie – skomunalizowana działka drogowa,
434. dz. nr ewid. 285 o pow. 0,2100 ha, położona w miejscowości Sadowie – skomunalizowana działka drogowa,
435. dz. nr ewid. 307 o pow. 0,0300 ha, położona w miejscowości Sadowie – skomunalizowana działka drogowa,
436. dz. nr ewid. 336 o pow. 0,4600 ha, położona w miejscowości Sadowie – skomunalizowana działka drogowa,
437. dz. nr ewid. 458 o pow. 0,5900 ha, położona w miejscowości Sadowie – skomunalizowana działka drogowa,
438. dz. nr ewid. 475 o pow. 0,2800 ha, położona w miejscowości Sadowie – skomunalizowana działka drogowa,
439. dz. nr ewid. 526 o pow. 0,2400 ha, położona w miejscowości Sadowie – skomunalizowana działka drogowa,
440. dz. nr ewid. 552 o pow. 0,1200 ha, położona w miejscowości Sadowie – skomunalizowana działka drogowa,
441. dz. nr ewid. 592 o pow. 0,1600 ha, położona w miejscowości Sadowie – skomunalizowana działka drogowa,
442. dz. nr ewid. 593 o pow. 0,7900 ha, położona w miejscowości Sadowie – skomunalizowana działka drogowa,
443. dz. nr ewid. 11 o pow. 0,0900 ha, położona w miejscowości Obręczna – skomunalizowana działka drogowa,
444. dz. nr ewid. 21 o pow. 0,3800 ha, położona w miejscowości Obręczna – skomunalizowana działka drogowa,
445. dz. nr ewid. 59 o pow. 0,2500 ha, położona w miejscowości Obręczna – skomunalizowana działka drogowa,
446. dz. nr ewid. 71 o pow. 0,1600 ha, położona w miejscowości Obręczna – skomunalizowana działka drogowa,
447. dz. nr ewid. 73 o pow. 0,1500 ha, położona w miejscowości Obręczna – skomunalizowana działka drogowa,

- 448. dz. nr ewid. 104 o pow. 0,5200 ha, położona w miejscowości Obręczna – skomunalizowana działka drogowa,
- 449. dz. nr ewid. 169 o pow. 0,3400 ha, położona w miejscowości Obręczna – skomunalizowana działka drogowa,
- 450. dz. nr ewid. 198 o pow. 0,2200 ha, położona w miejscowości Obręczna – skomunalizowana działka drogowa,
- 451. dz. nr ewid. 210 o pow. 0,1400 ha, położona w miejscowości Obręczna – skomunalizowana działka drogowa,
- 452. dz. nr ewid. 229 o pow. 0,4700 ha, położona w miejscowości Obręczna – skomunalizowana działka drogowa,
- 453. dz. nr ewid. 231 o pow. 0,6400 ha, położona w miejscowości Obręczna – skomunalizowana działka drogowa,
- 454. dz. nr ewid. 261 o pow. 0,0900 ha, położona w miejscowości Obręczna – skomunalizowana działka drogowa,
- 455. dz. nr ewid. 291 o pow. 0,3100 ha, położona w miejscowości Obręczna – skomunalizowana działka drogowa,
- 456. dz. nr ewid. 329 o pow. 0,4800 ha, położona w miejscowości Obręczna – skomunalizowana działka drogowa,
- 457. dz. nr ewid. 359 o pow. 0,4600 ha, położona w miejscowości Obręczna – skomunalizowana działka drogowa,
- 458. dz. nr ewid. 418 o pow. 0,1500 ha, położona w miejscowości Obręczna – skomunalizowana działka drogowa,
- 459. dz. nr ewid. 456 o pow. 0,1100 ha, położona w miejscowości Obręczna – skomunalizowana działka drogowa,
- 460. dz. nr ewid. 265 o pow. 0,2200 ha, położona w miejscowości Obręczna – skomunalizowana działka stanowiąca grunty orne, nieużytki,
- 461. dz. nr ewid. 1 o pow. 0,1900 ha, położona w miejscowości Wszechświęte – skomunalizowana działka drogowa,
- 462. dz. nr ewid. 24 o pow. 0,1000 ha, położona w miejscowości Wszechświęte – skomunalizowana działka drogowa,
- 463. dz. nr ewid. 69 o pow. 0,2000 ha, położona w miejscowości Wszechświęte – skomunalizowana działka drogowa,
- 464. dz. nr ewid. 83 o pow. 0,1600 ha, położona w miejscowości Wszechświęte – skomunalizowana działka drogowa,
- 465. dz. nr ewid. 114 o pow. 0,3300 ha, położona w miejscowości Wszechświęte – skomunalizowana działka drogowa,
- 466. dz. nr ewid. 128/2 o pow. 0,3363 ha, położona w miejscowości Wszechświęte – skomunalizowana działka drogowa,
- 467. dz. nr ewid. 150 o pow. 0,0800 ha, położona w miejscowości Wszechświęte – skomunalizowana działka drogowa,
- 468. dz. nr ewid. 171/2 o pow. 0,3190 ha, położona w miejscowości Wszechświęte – skomunalizowana działka drogowa,
- 469. dz. nr ewid. 185/2 o pow. 0,0348 ha, położona w miejscowości Wszechświęte – skomunalizowana działka drogowa,
- 470. dz. nr ewid. 201 o pow. 0,0500 ha, położona w miejscowości Wszechświęte – skomunalizowana działka drogowa,
- 471. dz. nr ewid. 217 o pow. 0,4100 ha, położona w miejscowości Wszechświęte – skomunalizowana działka drogowa,

- 472. dz. nr ewid. 258 o pow. 0,1900 ha, położona w miejscowości Wszechświęte – skomunalizowana działka drogowa,
- 473. dz. nr ewid. 286 o pow. 0,2500 ha, położona w miejscowości Wszechświęte – skomunalizowana działka drogowa,
- 474. dz. nr ewid. 168 o pow. 0,0400 ha, położona w miejscowości Wszechświęte – skomunalizowana działka – grunty orne,
- 475. dz. nr ewid. 170/2 o pow. 0,0211 ha, położona w miejscowości Wszechświęte – skomunalizowana działka – grunty orne,
- 476. dz. nr ewid. 179/110 o pow. 0,0419 ha, położona w miejscowości Jacentów - działka zabudowana nabyta od Jana Granat, Łukasza Grant, Paulina Haba
- 477. dz. nr ewid. 179/112 o pow. 0,0622 ha, położona w miejscowości Jacentów - działka zabudowana nabyta od Jana Granat, Łukasza Grant, Paulina Haba
- 478. dz. nr ewid. 179/112 o pow. 0,0026 ha, położona w miejscowości Jacentów - działka zabudowana nabyta od Jana Granat, Łukasza Grant, Paulina Haba

IV. DZIAŁKI POD HYDROFORNIĄ W MIEJSCOWOŚCI WSZECHŚWIĘTE – 0,69 ha

- 1. dz. nr 100/6 o pow. 0,3600 ha – pod budynkiem przepompowni (zabudowana),
- 2. dz. nr 100/7 o pow. 0,1500 ha – droga dojazdowa do przepompowni (zurbanizowana),
- 3. dz. nr 100/8 o pow. 0,0300 ha – droga dojazdowa do studni głębinowej (zurbanizowana),
- 4. dz. nr 100/10 o pow. 0,0300 ha – droga dojazdowa do studni głębinowej (zurbanizowana),
- 5. dz. nr 100/11 o pow. 0,0400 ha – studnia głębinowa (zabudowana),
- 6. dz. nr 100/13 o pow. 0,0100 ha - droga dojazdowa do studni głębinowej (zurbanizowana),
- 7. dz. nr 101/3 o pow. 0,0200 ha - droga dojazdowa do studni głębinowej (zurbanizowana),
- 8. dz. nr 101/5 o pow. 0,0500 ha – studnia głębinowa (zabudowana).

Tabela 20. Główne składniki aktywów trwałych

stan na 31.12.2024r.

Lp.	Nazwa grupy rodzajowej składnika aktywów trwałych	Wartość początkowa - stan na początek roku obrotowego	Zwiększenie wartości początkowej			Ogółem zwiększenie wartości początkowej(4+5+6)	Zmniejszenie wartości początkowej			Ogółem zmniejszenie wartości początkowej (8+9+10)	Wartość początkowa - stan na koniec roku obrotowego (3+7-11)
			Aktualizacja	Przychody	Przemieszczenie		Zbycie	Likwidacja	inne		
1	2	3	4	5	6	7	8	9	10	11	12
1.	WARTOŚCI NIEMATERIALNE I PRAWNE	266 730,51		6 353,03		6 353,03			0,00	0,00	273 083,54
2.	ŚRODKI TRWAŁE	48 911 760,36	0,00	10 143 427,07	0,00	10 143 427,07	0,00	119 476,01	0,00	119 476,01	58 935 711,42
1)	Grunty	5 580 961,14				0,00	0,00		0,00	0,00	5 580 961,14
2)	Budynki i lokale	7 374 573,75		5 662 516,09		5 662 516,09		0,00		0,00	13 037 089,84
3)	Obiekty inżynierii lądowej i wodnej	32 973 139,96		2 460 729,57		2 460 729,57				0,00	35 433 869,53
4)	Kotły i maszyny energetyczne	696 070,00		0,00		0,00				0,00	696 070,00
5)	Maszyny, urządzenia i aparaty ogólnego zastosowania	227 386,34		28 730,00	0,00	28 730,00		36 813,89	0,00	36 813,89	219 302,45
6)	Maszyny, urządzenia i aparaty specjalistyczne	0,00				0,00				0,00	0,00
7)	Urządzenia techniczne	612 219,92		124 209,98		124 209,98	0,00	15 682,03		15 682,03	720 747,87
8)	Środki transportu	428 710,00		1 431 720,00		1 431 720,00		58 000,00		58 000,00	1 802 430,00

9)	Narzędzia, przyrządy ruchomości i wyposażenie, gdzie indziej niesklasyfikowane	1 018 699,25		435 521,43	0,00	435 521,43		8 980,09	0,00	8 980,09	1 445 240,59
RAZEM:		49 178 490,87	0,00	10 149 780,10	0,00	10 149 780,10	0,00	119 476,01	0,00	119 476,01	59 208 794,96

Tabela Nr 21. Składniki aktywów.

Umorzenie - stan na początek roku obrotowego	Zwiększenia w ciągu roku obrotowego			Ogółem zwiększenie umorzenia (14+15+16)	Zmniejszenie umorzenia	Umorzenie - stan na koniec roku obrotowego (13+17-18)	Wartość netto składników aktywów	
	Aktualizacja	Amortyzacja za rok obrotowy	inne				stan na początek roku obrotowego (3-13)	Stan na koniec roku obrotowego (12-19)
13	14	15	16	17	18	19	20	21
239 935,93		0,00	0,00	0,00	0,00	239 935,93	26 794,58	0,00
18 054 457,58		1 720 157,74	0,00	1 720 157,74	103 793,98	19 670 821,34	33 796 302,78	42 171 600,73
0,00		0,00		0,00		0,00	5 580 961,14	5 580 961,14
3 322 323,85		367 226,78	0,00	367 226,78	0,00	3 689 550,63	6 991 249,90	12 286 539,21
12 657 755,77		1 070 786,72		1 070 786,72	0,00	13 728 542,49	20 315 384,19	21 705 327,04
145 565,25		48 724,86		48 724,86	0,00	194 290,11	550 504,75	501 779,89

227 386,34		6 583,96	0,00	6 583,96	36 813,89	197 156,41	0,00	22 146,04
0,00		0,00		0,00		0,00	0,00	0,00
315 119,39		55 166,22		55 166,22	0,00	370 285,61	297 100,53	350 462,26
414 210,00		59 211,00	0,00	59 211,00	58 000,00	415 421,00	14 500,00	1 387 009,00
972 096,98		112 458,20	0,00	112 458,20	8 980,09	1 075 575,09	46 602,27	337 376,15
18 294 393,51	0,00	1 720 157,74	0,00	1 720 157,74	103 793,98	19 910 757,27	33 823 097,36	42 204 748,34

Tabela Nr 22. Grunty w wieczystym użytkowaniu

Stan na 31.12.2024r.

Lp.	Treść (nr działki, nazwa)	Wyszczególnienie	Stan na początek roku obrotowego	Zmiany stanu w trakcie roku obrotowego		Stan na koniec roku obrotowego (4+5-6)
				zwiększenia	zmniejszenia	
1	2	3	4	5	6	7
1.	49/66, Luxiona - Jacentów	Powierzchnia (m2)	0,7509			0,7509
		Wartość (zł)	36 794,00			36 794,00
2.	49/67, Luxiona - Jacentów	Powierzchnia (m2)	0,1489			0,1489
		Wartość (zł)	7 296,00			7 296,00
3.	49/68, Luxiona - Jacentów	Powierzchnia (m2)	0,3112			0,3112
		Wartość (zł)	15 249,00			15 249,00
4.	49/69, Luxiona - Jacentów	Powierzchnia (m2)	0,3124			0,3124
		Wartość (zł)	15 308,00			15 308,00
	49/74, Luxiona - Jacentów	Powierzchnia (m2)	0,1033			0,1033

5.		Wartość (zł)	5 062,00		5 062,00
6.	49/88, Luxiona - Jacentów	Powierzchnia (m2)	0,415		0,4150
		Wartość (zł)	9 241,00		9 241,00
7.	49/78, Luxiona - Jacentów	Powierzchnia (m2)	0,3539		0,3539
		Wartość (zł)	17 341,00		17 341,00
8.	49/80, Luxiona - Jacentów	Powierzchnia (m2)	0,0676		0,0676
		Wartość (zł)	3 312,00		3 312,00
9.	49/81, Luxiona - Jacentów	Powierzchnia (m2)	0,0571		0,0571
		Wartość (zł)	2 798,00		2 798,00
10.	89/4, Luxiona - Jacentów	Powierzchnia (m2)	0,0789		0,0789
		Wartość (zł)	3 866,00		3 866,00
11.	89/2, Luxiona - Jacentów	Powierzchnia (m2)	0,4000		0,4000
		Wartość (zł)	19 600,00		19 600,00
12.	89/9, Cebula - Jacentów	Powierzchnia (m2)	0,16		0,1600
		Wartość (zł)	7 840,00		7 840,00
13.	49/77, Milcarz - Jacentów	Powierzchnia (m2)	0,1777		0,1777
		Wartość (zł)	8 707,00		8 707,00
14.	49/79, Kijanka - Jacentów	Powierzchnia (m2)	0,2959		0,2959
		Wartość (zł)	14 499,00		14 499,00
15.	49/89, Żelazowscy - Jacentów	Powierzchnia (m2)	0,0196		0,0196
		Wartość (zł)	12 054,00		12 054,00
RAZEM		Powierzchnia (m2)	3,6524		7,0824
		Wartość (zł)	178 967,00		209 733,00

Tabela Nr 23. Informacja o stanie mienia komunalnego Gminy Sadowie na dzień 31.12.2024 r.

Lp.	Źródła dochodów	dochody wykonane za 2023 rok	dochody wykonane za 2024 rok	dochody planowane na 2025 rok	dynamika (w %) 5/4	klasyfikacja (dział, rozdział, paragraf)
1	2.	3.	4.	5.	6.	7.
I.	wpływy ze sprzedaż składników majątkowych, w tym:	0,00	580,00	0,00	0,00	
	sprzedaż lokali	0,00	0,00	0,00	0,00	
	sprzedaż gruntów	0,00	0,00	0,00	0,00	
	sprzedaż nieruchomości zabudowanych	0,00	0,00	0,00	0,00	
	sprzedaż innych składników majątkowych	0,00	580,00	0,00	0,00	
II.	wpływy z opłat za użytkowanie wieczyste, w tym	8.601,39	8.685,51	8.700,00	100,17%	700 70005 0550
	opłaty pierwsze	0,00	0,00	0,00	0,00	
	opłaty roczne	8.601,39	8.685,51	8.700,00	100,17%	
III.	wpływy za przekształcenie użytkowania wieczystego we własność	274,52	377,18	830,00	220,05%	700 70005 0760
IV.	wpływy z najmu, w tym	28.311,50	30.647,18	42.067,58	137,26%	700 70005 0750
	lokali użytkowych	28.311,50	30.065,50	28.400,00	94,46%	
	lokali mieszkalnych	0,00	581,68	13.667,58	2349,67	
V.	wpływy z dzierżawy składników majątkowych	8.400,00	7.539,00	8 400,00	111,42%	010 01010 0750
VI.	wpływy za administrowanie	0,00	0,00	0,00	0,00	
VII.	wpływy za trwały zarząd	0,00	0,00	0,00	0,00	
VIII.	dywidendy	1.720,08	1.440,00	1.500,00	100,00%	
IX.	inne wpływy (jakie)	0,00	0,00	0,00	0,00	

Raport o stanie Gminy Sadowie za rok 2024

Dochody z majątku z tytułu wykonania prawa własności i innych praw majątkowych wyniosły za 2024r. 47.912,58 zł, co obrazuje poniższa tabela:

Tabela Nr 24. Dane o dochodach uzyskanych z tytułu wykonywania prawa własności i innych praw majątkowych oraz z wykonywania posiadania – stan na 31.12.2024r.

Lp.	Źródła dochodów	Dochody wykonane za 2023 rok	Dochody wykonane za 2024 rok	Dochody planowane na 2025 rok	Dynamika /w %/
I.	Wpływy ze sprzedaży składników majątkowych, w tym:	0,00	580,00	0,00	0,00
	Sprzedaż lokali	0,00	0,00	0,00	0,00
	Sprzedaż gruntów	0,00	0,00	0,00	0,00
	Sprzedaż nieruchomości zabudowanych	0,0	0,0	0,00	0,00
	Sprzedaż innych składników majątkowych	0,00	580,00	0,00	0,00
II.	Wpływy z opłat za użytkowanie wieczyste, w tym:	8.601,39	8.685,51	8.700,00	100,00%
	Opłaty pierwsze	0,00	0,00	0,00	0,00
	Opłaty roczne	8.601,39	8.685,51	8.700,00	100,17 %
III.	Wpływy za przekształcenie użytkowania wieczystego we własności	274,52	377,18	830,00	220,05%
IV.	Wpływy z najmu, w tym:	28.311,50	30.647,18	42.067,58	101,29%
	Lokali użytkowych	28.311,50	30.065,50	28.400,00	94,46%
	Lokali mieszkalnych		581,68	13.667,58	2.349,67
V.	Wpływy z dzierżawy składników majątkowych	8.400,00	7.539,00	8.400,00	111,42

VI.	Wpływy za administrowanie	0,00	0,00	0,00	0,00
VII.	Wpływy za trwałe zarząd	0,00	0,00	0,00	0,00
VIII.	Dywidendy	1.720,08	1.440,00	1.500,00	104,17
IX.	Inne wpływy /jakie/	0,00	0,00	0,00	0,00

1.5. Udzielone dotacje z budżetu w 2024r.

W 2024r. z budżetu Gminy Sadowie udzielono **642.976,00 zł** dotacji podmiotowych /głównie dla Biblioteki – Ośrodek Kultury w Sadowiu/, oraz **55.956,31 zł** dotacji celowych bieżących.

Tabela Nr 25. Wykaz dotacji podmiotowych udzielonych z budżetu w 2024r.

Lp.	Dział	Rozdział	Podmiot otrzymujący	Dotacje podmiotowe	Dotacje celowe		Zakres dotacji
					inwestycyjne	bieżące	
1.	921	92116	Kultura i ochrona dziedzictwa narodowego	493.000,00			
			Biblioteka – Ośrodek Kultury w Sadowiu	493.000,00			Prowadzenie działalności instytucji kultury
2.	801		Oświata i wychowanie	149.976,00			
		80106	Stowarzyszenie „RoSa” Sadowie	149.976,00			Prowadzenie punktu przedszkolnego
3.	926		Kultura fizyczna			49.956,31	
		92605	Klub sportowy „Marol”			49.956,31	Realizacja zadania gminy pn. „Uprawianie sportu poprzez grę w piłkę nożną w Gminie Sadowie”
4.	921	92105	Regranting			6.000,00	
			Ośrodek Promowania Przedsiębiorczość			6.000,00	

			ci Sandomierzu	w			
			Ogółem		642.976,00		55.956,31

3. Stan infrastruktury i realizacja inwestycji

3.1 Inwestycje realizowane w 2024r. i planowane w kolejnych latach

Gmina Sadowie realizuje 21 inwestycji wieloletnich w 2024r. o łącznej wartości 30.025.091,00 zł

Ogółem wydatki na programy realizowane z udziałem środków pochodzących z budżetu Unii Europejskiej za 2024 r. zrealizowano w kwocie 1.752.931,50 zł co stanowi 62,46 % założeń planowych,

z tego:

- wydatki bieżące zrealizowano w kwocie 11.000,00 zł co stanowi 100,00 % założeń planowych ;

z kwoty tej przypada na:

- budżet UE – 0,00 zł
- budżet państwa 5.000,00zł co stanowi 100,00 % planu
- budżet gminy 6.000,00 zł co stanowi 100,00 % planu

- wydatki majątkowe zrealizowano w kwocie 1.741.931,50 zł co stanowi 62,31 % planowanych wydatków z kwoty tej przypada na :

- budżet UE – 959.751,43 zł co stanowi 64,51 % planu
- budżet państwa – 0 zł
- budżet Gminy – 782.180,07 zł co stanowi 59,80 % planu

Stopień zaawansowania realizacji programów wieloletnich majątkowych przedstawia się następująco:

Tabela Nr 26. Zadania wieloletnie – stan na 31.12.2024r.

Lp.	Nazwa zadania	Planowane nakłady na zadanie	Kwota wydatkowana w 2024 r.	Kwota wydatkowana do 2024r.	Razem poniesione wydatki	% realizacji zadania
1.	Budowa pasywnego	4.200.357,00	2.105.373,42	18.450,00	2.123.823,42	50,56

Raport o stanie Gminy Sadowie za rok 2024

	całodobowego schroniska dla osób starszych w Gminie Sadowie					
2.	Poprawa gospodarki wodno - ściekowej etap II	3.690.000,00	17.220,00	0,00	17.220,00	0,47
3.	Rewitalizacja - infrastruktura edukacyjna	968.650,00	10.907,11	687.905,79	698.812,90	72,14
4.	Rewitalizacja - infrastruktura zdrowotna	749.098,00	37.150,00	658.121,00	695.271	92,81
5.	Rewitalizacja - infrastruktura systemu monitorowania bezpieczeństwa w miejscu publicznym	100.000,00	1.500,00	88.831,10	90.331,10	90,33
6.	Rewitalizacja - infrastruktura pod działalność gospodarczą, czyli zwiększenie potencjału gospodarczego - utworzenie mini bazaru	666.350,00	7.550,00	658.800,00	666.350,00	100,00
7.	Rewitalizacja - infrastruktura zaopatrzenia w energię	240.632,00	2.382,32	238.232,87	240.615,39	99,99
8.	Przebudowa i wyposażenie Biblioteki Ośrodka Kultury w Gminie Sadowie	571.421,00	126.059,43	445.269,75	571.329,18	99,98

Raport o stanie Gminy Sadowie za rok 2024

9.	Budowa studni głębinowe w m. Wszechświęte	79.055,00	0,00	53.509,99	53.509,99	67,69
10.	Tabor niskoemisyjny	1.351.666,00	1.351.666,00	0,00	1.351.666,00	100,00
11.	Przebudowa drogi w miejscowości Rżuchów - Obręczna Przebudowa drogi w miejscowości Zwola Przebudowa drogi w miejscowości Czerwona Góra - Podlesie	1.517.364,00	1.517.363,07	0,00	1.517.363,07	100,00
12.	Remont konserwatorski zabytkowych budowli kościołów na terenie Gminy Sadowie	1.000.000,00	0,00	0,00	0,00	0,00
13.	Remont i dostosowanie budynku w celu utworzenia instytucji kultury i żłobka	3.210.518,00	682.668,25	0,00	682.668,25	21,26

Raport o stanie Gminy Sadowie za rok 2024

14.	Remont i wyposażenie Szkoły Podstawowej w Sadowiu	7.000.000,00	58.425,00	0,00	58.425,00	0,83
15.	Modernizacja oświetlenia na energooszczędne na terenie Gminy Sadowie	935.000,00	0,00	0,00	0,00	0,00
16.	Cyberbezpieczna Gmina Sadowie	312.416,00	0,00	0,00	0,00	0,00
17.	Tabor niskoemisyjny straż	1.815.898,00	80.054,00	0,00	80.054,00	4,41
18.	Poprawa zasobów wodnych w Gminie Sadowie - etap I	480.520,00	0,00	0,00	0,00	0,00
19.	Poprawa zasobów wodnych w Gminie Sadowie - etap I	490.200,00	0,00	0,00	0,00	0,00
20.	Modernizacja dróg strategicznych na terenie Gminy Sadowie - etap II	3.300.000,00	0,00	0,00	0,00	0,00
21.	Remont konserwatorski zabytkowych budowli kościołów na terenie Gminy Sadowie - etap II	310.000,00	0,00	0,00	0,00	0,00

Tabela Nr 27. Limity inwestycyjne w latach.

Lp.	Nazwa i cel	Limit 2024	Limit 2025	Limit 2026	Limit 2027	Limit 2028
	Przebudowa drogi gminnej Rżuchów - Obręczna dł. 330 mb	457.181,00	0,00	0,00	0,00	0,00
	Przebudowa drogi gminnej w m. Czerwona Góra – Podlesie dł. 450	569.207,00	0,00	0,00	0,00	0,00
	Przebudowa drogi gminnej w m. Zwola dł. 440mb	490.976,00	0,00	0,00	0,00	0,00
	Rewitalizacja – infrastruktura edukacyjna	20.000,00	0,00	0,00	0,00	0,00
	Rewitalizacja – infrastruktura zdrowotna	41.000,00	0,00	0,00	0,00	0,00
	Rewitalizacja – infrastruktura monitorowania bezpieczeństwa w miejscu publicznym	1.500,00	0,00	0,00	0,00	0,00

	Rewitalizacja – infrastruktura pod działalność gospodarczą, czyli zwiększenie potencjału gospodarczego – utworzenie mini bazaru	30.000,00	0,00	0,00	0,00	0,00
	Rewitalizacja – infrastruktura zaopatrzenia w energię	2.500,00	0,00	0,00	0,00	0,00
	Cyberbezpieczny samorząd	98.495,00	213.921,00	0,00	0,00	0,00
	Przebudowa i wyposażenie Biblioteki Ośrodka Kultury w Gminie Sadowie	126.152,00	0,00	0,00	0,00	0,00
	Tabór niskoemisyjny, w tym zakup samochodu ratowniczo gaśniczego oraz wyposażenia ratującego życie dla OSP Sadowie	190.564,00	1.625.334,00	0,00	0,00	0,00
	Poprawa zasobów wodnych w Gminie Sadowie – etap I	0,00	490.200,00	0,00	0,00	0,00
	Poprawa zasobów wodnych w Gminie Sadowie – etap II	0,00	480.520,00	0,00	0,00	0,00

	Trwałość projektu „Przebudowa i wyposażenie obiektu kultury w miejscowości Ruszkowiec”	50.000,00	50.000,00	0,00	0,00	0,00
	Trwałość projektu „Program wsparcia osób niesamodzielnych i wykluczonych społecznie w Gminie Sadowie”	50.000,00	0,00	0,00	0,00	0,00
	Trwałość projektu „Świetlica środowiskowa w Gminie Sadowie”	20.000,00	0,00	0,00	0,00	0,00
	Modernizacja dróg strategicznych na terenie Gminy Sadowie – etap II	0,00	3.300.000,00	0,00	0,00	0,00
	Budowa pasywnego całodobowego schroniska dla osób starszych w Gminie Sadowie	2.145.043,00	2.055.314,00	0,00	0,00	0,00
	Remont i wyposażenie Szkoły Podstawowej w Sadowiu	60.000,00	6.940.000,00	0,00	0,00	0,00
	Remont i dostosowanie budynku w celu utworzenia instytucji kultury i żłobka	862.500,00	2.348.018,00	0,00	0,00	0,00
	Modernizacja oświetlenia na energooszczędne na terenie Gminy Sadowie	0,00	935.000,00	0,00	0,00	0,00
	Budowa studni głębinowej w miejscowości Wszechświęte	0,00	20.000,00	0,00	0,00	0,00
	Tabór niskoemisyjny	1.351.666,00	0,00	0,00	0,00	0,00
	Remont konserwatorski zabytkowych budowli kościołów	0,00	1.000.000,00	0,00	0,0	0,00
	Remont konserwatorski zabytkowych budowli kościołów	0,00	310.000,00	0,00	0,00	0,00

Tabela Nr 28. Projekty zrealizowane w 2024 i planowane do realizacji w 2025

L.P.	Nazwa zadania	Źródło dofinansowania	Okres realizacji
1.	Poprawa Gospodarki wodno-ściekowej w Gminie Sadowie - etap II /Rzuchów/	PROW NA LATA 2014 - 2020	2023-2025
2.	Rewitalizacja – infrastruktura edukacyjna	RPO WOJ. ŚWIĘTOKRZYSKIEGO NA LATA 2014 – 2020	2022-2024
3.	Rewitalizacja – infrastruktura zdrowotna	RPO WOJ. ŚWIĘTOKRZYSKIEGO NA LATA 2014 – 2020	2022-2024
4.	Rewitalizacja – infrastruktura systemu monitorowania bezpieczeństwa w miejscu publicznym	RPO WOJ. ŚWIĘTOKRZYSKIEGO NA LATA 2014 – 2020	2022-2024
5.	Rewitalizacja – infrastruktura pod działalność gospodarczą, czyli zwiększenie potencjału gospodarczego	RPO WOJ. ŚWIĘTOKRZYSKIEGO NA LATA 2014 – 2020	2022-2024
6.	Rewitalizacja – infrastruktura zaopatrzenia w energię	RPO WOJ. ŚWIĘTOKRZYSKIEGO NA LATA 2014 – 2020	2022-2024
7.	Przebudowa i wyposażenie Ośrodka kultury w Gminie Sadowie	PROW NA LATA 2014 - 2020	2021-2024
8.	Modernizacja dróg strategicznych na terenie gminy Sadowie – etap II	Polski Ład	2024-2025
9.	Budowa pasywnego całodobowego schroniska dla osób starszych w Gminie Sadowie	Polski Ład	2022-2025
10.	Tabór niskoemisyjny	Polski Ład	2023-2025
11.	Cyberbezpieczny samorząd	Fundusze Europejskie Na Rozwój Cyfrowy	2024-2025
12.	Poprawa zasobów wodnych w Gminie Sadowie- etap I	PROW NA LATA 2014 - 2020	2024-2025
13.	Poprawa zasobów wodnych w Gminie Sadowie- etap II	PROW NA LATA 2014 - 2020	2024-2025
14.	Modernizacja oświetlenia na energooszczędne na terenie Gminy Sadowie	Polski Ład – Rozświetlamy Polskę	2024-2025
15.	Przebudowa Drogi w miejscowości Rzuchów, Zwola, Łężyce, Czerwona Góra	PROW	2023-2024
16.	Remont konserwatorski zabytkowych budowli kościołów na terenie Gminy Sadowie etap I i II	Polski Ład	2024-2025
17.	Remont i dostosowanie budynku w celu utworzenia instytucji kultury i żłobka	Polski Ład, Aktywny Maluch	2024-2025
18.	Remont i wyposażenie Szkoły Podstawowej w Sadowiu	Polski Ład	2024-2025

19.	Dofinansowanie do wymiany piecy	WFOŚiGW	2024-2025
20.	Odbiór azbestu	WFOŚiGW	2025
21.	Umiem pływać	Wojewódzki Szkolny Związek Sportowy w Kielcach	2024-2025
22.	Aktywna Szkoła	Fundacja Orły Sportu	2024-2025
23.	Podróże z klasą	MEN	2024
24.	Usprawnienie systemu technicznego Ochotniczej Straży Pożarnej w Sadowiu oraz poprawa bezpieczeństwa mieszkańców obszaru, poprzez zakup samochodu ratowniczo-gaśniczego wraz z dodatkowym sprzętem i wyposażeniem.	Urząd Marszałkowski	2024-2025

3.2 Stan infrastruktury drogowej

Przez teren Gminy Sadowie przebiegają drogi o znaczeniu gminnym, powiatowym i krajowym. Brak jest dróg o znaczeniu wojewódzkim. Pomimo corocznych inwestycji drogowych kilka dróg gminnych i powiatowych wymaga remontu z powodu złego stanu nawierzchni.

Na układ komunikacyjny gminy Sadowie składają się drogi:

- gminne 133 km
- powiatowe 57,96 km
- krajowe 7,45 km

Drogi te tworzą sieć powiązań komunikacyjnych, dzięki której możliwe jest wykonywanie połączeń drogowych lokalnych (w obszarze gminy, między gminami sąsiednimi) jak też i zewnętrznych, międzyregionalnych.

Przez gminę Sadowie przebiega węzeł komunikacyjny o znaczeniu międzyregionalnym, jakie stanowi Ostrowiec Św. i Opatów. Większość powiązań zewnętrznych odbywa drogą krajową nr 9, będącą jednocześnie drogą międzynarodową E-371 (Warszawa) – Rzeszów - Barwinek (Bukareszt).

Drogi powiatowe

Tabela Nr 29. Wykaz dróg powiatowych na terenie Gminy Sadowie

Drogi powiatowe na terenie Gminy Sadowie			
L-p.	Nr drogi	Nazwa	Długość
1.	1528T	Sadowie - Wszechświęte	6,075
2.	1529T	Opatów – Kornacice - do dr. kraj Nr 9	0,215
3.	1530T	od dr. kraj. Nr 9 - Bogusławice	1,489
4.	1531T	Sarnia Zwola - Opatów	11,21
5.	1532T	Sadowie – Truskolasy - Niemienice	10,081
6.	1533T	Zochcin – Sadowie – DK. Nr 9	2,943
7.	1534T	gr. pow. Ostrowieckiego – Ruszków – Sadowie - DK Nr 9	5,275
8.	1535T	Opatów – Jałowęsy - Niemienice	3,949
9.	1546T	Łężyce – Gołoszyce - Zaldów	2,08
10.	1555T	Bodzechów – Podole - Opatów	5,164
11.	1584T	Wszechświęte - Bogusławice – dr. pow. Nr 0699T	4,18
12.	1589T	Rżuchów - Okręglica - Grocholice	5,3
Razem			57,961

Stan dróg na terenie gminy Sadowie można uznać jako bardzo dobry. W związku z tym, natężenie ruchu odbywającego się drogą krajową stanowi pewne zagrożenie zarówno dla mieszkańców tych miejscowości jak i zabudowań znajdujących się w bliskim sąsiedztwie trasy. Wg danych GDDKiA średni dobowy ruch pojazdów na odcinku w gminie Sadowie wynosi 8387 pojazdów/dobę. (Generalny Pomiar Ruchu 2020/2021. Generalny Pomiar Ruchu (GPR) 2025 to cykliczne badania natężenia ruchu drogowego w Polsce, przeprowadzane co 5 lat przez Generalną Dyрекcję Dróg Krajowych i Autostrad (GDDKiA). GPR 2025 ma na celu zebranie danych niezbędnych do zarządzania, utrzymania i planowania rozwoju sieci drogowej, a także do analiz środowiskowych i ekonomicznych. Generalny Pomiar Ruchu w 2025 roku (GPR 2025) zostanie wykonany na istniejącej sieci dróg krajowych administrowanej przez GDDKiA (w tym także na odcinkach autostrad koncesyjnych), tj. z wyjątkiem tych odcinków dróg, które znajdują się w miastach na prawach powiatu.

Podstawowym celem GPR 2025 jest uzyskanie, na podstawie przeprowadzonych bezpośrednich pomiarów, najważniejszych parametrów oraz charakterystyk ruchu dla wszystkich odcinków sieci dróg krajowych (wstępnie ok. 2450 odcinków pomiarowych), których zarządcą ruchu jest Generalny Dyrektor Dróg Krajowych i Autostrad.

Wyniki GPR 2025 będą dostępne w postaci opracowań opisowych, tabel, map i zestawień bazodanowych. Pierwsza publikacja wyników GPR 2025 w postaci opracowania pn. "Synteza wyników GPR 2025 na

drogach krajowych" planowana jest po 31 marca 2026 r. Ostateczny dokument, opisujący szczegółowo wyniki pomiaru, pn. "Ruch Drogowy 2025" powinien być dostępny w III lub IV kw. 2026 r.

Rozwój przestrzenny miejscowości przylegających do drogi krajowej odbywa się wzdłuż dróg od niej odchodzących a nie przy głównej trasie.

Drogi powiatowe występujące w granicach gminy Sadowie są utwardzone i wykazują zadowalającą wartość techniczną i eksploatacyjną. Są to drogi głównie klasy zbiorczej o nawierzchni utwardzonej, które stanowią podstawę systemu komunikacyjnego gminy. Łączna długość dróg powiatowych w granicach gminy Sadowie wynosi 57,96 km.

Na obszarze gminy Sadowie funkcjonują drogi gminne, które stanowią uzupełnienie lokalnego systemu komunikacyjnego. Stan dróg gminnych jest dobry. W obrębie terenów zabudowanych miejscowości ponad dziewięćdziesiąt procent dróg gminnych posiada nawierzchnię utwardzoną asfaltową, a poza nimi są to drogi szutrowe, niewielka ilość dróg jest nieutwardzona.

Układ komunikacyjny gminy opiera się w głównej mierze o drogi charakteryzujące się średnim natężeniem ruchu pojazdów mechanicznych (drogi powiatowe i drogi gminne). Jedynie przebiegająca droga krajowa nr 9 stanowi intensywnie uczęszczany ciąg komunikacyjny. Badaniom średniodobowego natężenia ruchu pojazdów mechanicznych poddany został odcinek „Ostrowiec Św.- Opatów”, który przebiega przez gminę Sadowie.

Analizując zmiany w natężeniu ruchu pojazdów mechanicznych na badanym odcinku drogi krajowej oraz mając na uwadze postępujący rozwój społeczno - gospodarczy przewidywać można, iż w przyszłości dojdzie do wzrostu liczby pojazdów mechanicznych poruszających się po drogach znajdujących się w granicach gminy Sadowie.

Inwestycje w infrastrukturę drogową na terenie gminy Sadowie w roku 2024:

1. Rządowy Program Polski Ład.

W roku 2024 zrealizowano następujące zadania drogowe:

1. „Przebudowa drogi wewnętrznej w msc. Porudzie o dł. 480 mb., od km 0+000 do km 0+480, dz. ewid. 898”,
wartość inwestycji **342 294,68 zł brutto**
2. „Przebudowa drogi wewnętrznej w msc. Niemienice o dł. 450 mb., od km 0+000 do km 0+520, dz. ewid. 361/1”,
wartość inwestycji **300 346,95 zł brutto**
3. „Przebudowa drogi wewnętrznej w msc. Biskupice o dł. 135 mb, dz. ewid. 69”
wartość inwestycji **110 166,80 zł brutto**
4. „Przebudowa drogi wewnętrznej w msc. Zochcin o dł. 600 mb, dz. ewid. 563”
wartość inwestycji **467 663,12 zł brutto**
5. „Przebudowa drogi wewnętrznej w msc. Grocholice o dł. 190 mb., od km 0+000 do km 0+190, dz. ewid. 283”,
wartość inwestycji **138 126,39 zł brutto**
6. „Przebudowa drogi wewnętrznej w msc. Wszechświęte o dł. 180 mb., od km 0+000 do km 0+180, dz. ewid. 150
wartość inwestycji **136 206,17 zł brutto**
7. „Przebudowa drogi wewnętrznej w msc. Wszechświęte o dł. 220 mb., od km 0+000 do km 0+220, dz. ewid. 258”,
wartość inwestycji **181 091,42 zł brutto**
8. „Remont drogi wewnętrznej w msc. Bogusławice o dł. 340 mb”,

wartość inwestycji **238 485,32 zł brutto**

Długość łącznie: 2,595 km.

łączna wartość: 1 914 380,85 zł brutto.

Wykonawca: Przedsiębiorstwo Drogowe Sp. z o. o. DYLMEX – INWESTYCJE Sp. k. ul. Targowa 44, 28-200 Staszów.

2. RZĄDOWY FUNDUSZ ROZWOJU DRÓG 2024

1. „Remont drogi gminnej Nr 3720016T Niemienice – Michałów o dł. 1270 mb od km 0+000 do km 1+270”

wartość inwestycji **516 541,69 zł brutto**

2. „Remont drogi gminnej w msc. Ruszkowiec o dł. 480 mb, od km 0+000 do km 0+480, dz. ew. 179”

wartość inwestycji **381 944,00 zł brutto**

Długość 1,750 km

Wartość inwestycji: 898 485,69 zł (brutto)

Wykonawca: Przedsiębiorstwo Drogowe Sp. z o. o. DYLMEX – INWESTYCJE Sp. k. ul. Targowa 44, 28-200 Staszów.

3. Rządowy Program Polski Ład (rozstrzygnięto przetarg w 2024 r. wykonanie w 2025 r.)

1. „Przebudowa drogi wewnętrznej w msc. Ruszków o dł. 305 mb., od km 0+000 do km 0+305, dz. ewid. 604”

Wartość inwestycji po przetargu: 269 017,84 zł brutto

2. „Remont drogi gminnej Nr 372027T Ruszków - Podlesie - Czerwona Góra o dł. 220 mb., od km 0+000 do km 0+220, dz. ewid. 585”

Wartość inwestycji po przetargu: 188 141,10 zł brutto

3. „Przebudowa drogi wewnętrznej w msc. Sadowie o dł. 165 mb., od km 0+000 do km 0+165, dz. ewid. 215”

Wartość inwestycji po przetargu: 142 569,89 zł brutto

4. „Przebudowa drogi wewnętrznej w miejscowości Czerwona Góra o dł. 70 mb, dz. ewid. 293”

Wartość inwestycji po przetargu: 73 734,32 zł brutto

5. „Przebudowa drogi wewnętrznej w msc. Rżuchów o dł. 305 mb., od km 0+000 do km 0+305, dz. ewid. 95/2”

Wartość inwestycji po przetargu: 264 227,41 zł brutto

6. „Remont drogi gminnej Nr 372024T Sadowie - Obręczna o dł. 210 mb., od km 0+000 do km 0+210, dz. ewid. 169”

Wartość inwestycji po przetargu: 132 197,94 zł brutto

7. „Remont drogi gminnej Nr 372032T Rżuchów – Obręczna o dł. 180 mb, dz. ewid. 231”.

Wartość inwestycji po przetargu: 208 305,17 zł brutto

Razem długość: 1,455 km

Razem kwota: 1 278 193,67 zł brutto

Wykonawca: Przedsiębiorstwo Robót Drogowych Staszów Sp. z o. o., ul. Rakowska 40, 28-200 Staszów

3. Europejski Fundusz Rolny na rzecz rozwoju obszarów wiejskich.

1. „Przebudowa drogi gminnej Nr 372026T Czerwona Góra - Podlesie o dł. 455 mb., od km 0+000 do km 0+455, dz. ewid. 328”

wartość inwestycji **562 539,79 zł brutto**

2. „Przebudowa drogi gminnej Nr 372032T Rżuchów – Obręczna o dł. 330 mb., od km 0+000 do km 0+330, dz. ewid. 359”.

wartość inwestycji **450 514,22 zł brutto**

3. „Przebudowa drogi wewnętrznej w m. Zwola o dł. 440 mb., od km 0+145 do km 0+585, dz. ewid. 180/1”

wartość inwestycji **484 309,06 zł brutto**

Długość 1,225 km

Wartość inwestycji: 1 497 363,07 zł (brutto)

Wykonawca: Przedsiębiorstwo Drogowe Sp. z o. o. DYLMEX – INWESTYCJE Sp. k. ul. Targowa 44, 28-200 Staszów.

łącznie w roku 2024 wykonano modernizację 5,570 km dróg na kwotę 4 310 229,61 zł.

Oświetlenie Uliczne:

Gmina Sadowie w roku 2024 poniosła koszty związane z oświetleniem ulicznym:

- 227 768,94 zł brutto na opłaty za oświetlenie uliczne. W roku 2024 r oświetlenie uliczne było włączone w okresach 01 stycznia – 15 maja oraz 01 sierpnia – 31 grudnia 2024 r.(od godziny 4.30 do świtu oraz godzinach wieczornych od zmierzchu do godz. 22.30); W okresie 15 maja – 31 lipca oświetlenie uliczne było wyłączone.
- 48 622,36 zł brutto na konserwację oświetlenia na podstawie Umowy z PGE Dystrybucja S. A. Oddział Rzeszów, Rejon Energetyczny Staszów
- 35 000, 00 zł na uzupełnienie oświetlenia drogowego – wykonanie oświetlenia ulicznego w msc. Obręczna (8 szt.), Porudzie (4 szt.) Bogusławice (1 szt.), Ruszków (1 szt.) oraz Rżuchów (1 szt.);
- 238 232,87 zł na wymianę oświetlenia drogowego – w ramach zadania pn.: „Wymiana opraw oświetleniowych na oprawy LED, uzupełnienie brakujących lamp” w ramach którego dokonano wymiany 67 szt. lamp sodowych na energooszczędne lampy LED.

Na rok 2024 Gmina Sadowie podpisała Umowę na konserwację oświetlenia ulicznego z PGE Dystrybucja S. A. Oddział Rzeszów, Rejon Energetyczny Staszów na kwotę 9,59 zł brutto od 1 szt. W ramach powyższej umowy pod ciągłą obsługą konserwacyjną jest 461 lamp. Ponadto część Gminy Sadowie oświetla 250 lamp ledowych, które nie są objęte umową konserwacji z PGE.

W dniu 30.12.2024 r. Gmina Sadowie podpisała Umowę z firmą Alpida Power Sp. z o.o. ul. Żeromskiego 39a 05-250 Słupno na realizację zadania pn. **„Modernizacja oświetlenia na energooszczędne na terenie Gminy Sadowie”** w ramach którego zostanie wymienione 487 lamp sodowych na lampy energooszczędne LED. Wartość zadania 909 150,49 zł brutto. Termin realizacji do 30.06.2025 r. Zadanie to realizowane jest w ramach dofinansowania z Rządowego Funduszu „Polski Ład” pn. „Rozświetlamy Polskę” w kwocie 739 300,00 zł.

3.3 Gospodarka wodno-ściekowa

Gmina Sadowie jest prawie w 100% zwodociągowana, przyłącza znajdują się w 98% gospodarstwach domowych. Poniższe tabele prezentują podstawowe wskaźniki dotyczące gminy odnośnie wodociągów m.in. długość sieci, ilość podłączeń oraz średnie zużycie wody w gospodarstwach domowych.

Tabela Nr 30. Wskaźniki zwodociągowania w Gminie Sadowie

L.p.	Wyszczególnienie	Jednostka miary	Stan na dzień 31.12.2024 r.
1.	Wskaźnik zwodociągowania gminy	%	98%
2.	Długość sieci wodociągowej rozdzielczej	km	144,59
3.	Podłączenia wodociągowe prowadzące do budynków mieszkalnych	szt.	1141
4.	Zużycie wody z wodociągów w gospodarstwach domowych	m3/mieszk./rok	105 237/27,57

Źródło: Dane Urzędu Gminy Sadowie

W roku 2020 rozpoczęto prace wykonawcze budowy kanalizacji zbiorczej Sadowie, Jacentów z podłączeniem sieci w miejscowości Zochcinek Etap I – wartość inwestycji po rozstrzygnięciu przetargu to 3 629 000,00 zł. W 2020 roku wykonano i odebrano 1414 mb sieci. W 2021 roku wykonano i odebrano 5500,87 mb sieci. Inwestycję zakończono 30.06.2022 r.

W roku 2021 wykonano remont sieci wodociągowej w zakresie Jacentowa Starego Osiedla. Prace remontowe polegały na Wymianie wodociągu stalowego na PE – długość wymienionego odcinka wodociągu to 1100 mb. Wykonawcą robót o wartości 212 520,63 zł brutto była Firma DROMAR Jakub Bożek z siedzibą na ul. Antoniego Hedy ps. Szary 9a 27-400 Ostrowiec Św.

W dniu 29.09.2022 r. podpisano Umowę o dofinansowanie z Marszałkiem Województwa Świętokrzyskiego na zadanie Poprawa gospodarki wodno-ściekowej w Gminie Sadowie – etap II” w wysokości 3 000 000,00 zł. W ramach niniejszego zadania przewidziano Przebudowę sieci wodociągowej w miejscowości Niemienice o długości 470 mb (zadanie polega na wymianie wodociągu stalowego na rury PEHD) oraz Budowę sieci kanalizacji sanitarnej w miejscowości Rżuchów o długości 3650 mb w systemie „zaprojektuj i wybuduj”.

W dniu 11.08.2023r. zakończono prace związane z budową Kanalizacji Zbiorczej na terenie Gminy Sadowie - Etap II – wartość inwestycji to 7 195 500,00 zł brutto. W ramach zadania zostało wykonane 9371,0 mb sieci kanalizacji sanitarnej w obszarze Osiedli Jacentów, Jacentów „Alei” oraz tzw. „Kościelnej” w Sadowiu. „Aleja” w Jacentowie oraz „Kościelna” w Sadowiu.

W roku 2024 wykonano remont sieci wodociągowej w miejscowości Niemienice. Prace remontowe polegały na Wymianie wodociągu stalowego na PE – długość wymienionego odcinka wodociągu to 495 mb. Wykonawcą robót o wartości 135 300,00 zł brutto była Konsorcjum: **Przedsiębiorstwo Produkcyjno Usługowe Handlowe „EKOINSTAL” Czesław Głazek – Lider, Boksycka 135, 27-415 Kunów oraz Przedsiębiorstwo Produkcyjno Usługowe Handlowe „EKOINSTAL” Michał Głazek – Partner, Boksycka 135, 27-415 Kunów.**

W dniu 13.05.2024 r. zawarto Umowę z Wykonawcą AKWEDUKT STASZÓW Sp. z o.o., ul. Towarowa 7D, 28-200 Staszów na realizację zadania pn.: „Budowa sieci kanalizacji sanitarnej w miejscowości

Rzuchów o długości 3650 mb w systemie „zaprojektuj i wybuduj”. Przewidywany termin zakończenia inwestycji to 30 czerwca 2025 r.

W trakcie projektowania jest obecnie kilometrowy odcinek sieci kanalizacyjnej w Jacentowie i Sadowiu „droga za Dino w kierunku Ruszkowa”.

Tabela Nr 31. Kanalizacja sanitarna na terenie Gminy Sadowie

L.p.	Wyszczególnienie	Jednostka miary	Stan na dzień 31.12.2024 r.
1.	Wskaźnik skanalizowania gminy	%	10,7
2.	Długość sieci kanalizacji sanitarnej	km	27,01
3.	Podłączenia kanalizacyjne prowadzące do budynków mieszkalnych	szt.	128
4.	Ilość zbiorników bezodpływowych na ścieki	szt.	470
5.	Ścieki odprowadzane do kanalizacji	m3 /miesz./rok	15 259/33,90
6.	Opłata za odprowadzenie ścieków	zł/m3	10,24
7.	Przydomowe oczyszczalnie ścieków	szt.	430

Tabela Nr 32. Dostęp do infrastruktury wodno-kanalizacyjnej i sieci gazowej w poszczególnych sołectwach Gminy Sadowie

L.p.	Sołectwo	CZY SOŁECTWO POSIADA DOSTĘP DO INFRASTRUKTURY		
		WODOCIĄGOWEJ	KANALIZACYJNEJ	GAZOWEJ
1.	Biskupice	TAK	oczyszczalnie przydomowe	NIE
2.	Bogustawice	TAK	oczyszczalnie przydomowe/sieć kanalizacyjna	NIE
3.	Bukowiany	TAK	oczyszczalnie przydomowe	NIE
4.	Czerwona Góra	TAK	oczyszczalnie przydomowe	NIE
5.	Grocholice	TAK	oczyszczalnie przydomowe	NIE
6.	Jacentów	TAK	oczyszczalnie przydomowe/sieć kanalizacyjna	TAK
7.	Łężyce	TAK	oczyszczalnie przydomowe	NIE
8.	Małoszyce	TAK	oczyszczalnie przydomowe	TAK
9.	Michałów	TAK	oczyszczalnie przydomowe	NIE
10.	Niemienice	TAK	oczyszczalnie przydomowe	NIE
11.	Obręczna	TAK	oczyszczalnie przydomowe	TAK
12.	Okręglica	TAK	oczyszczalnie przydomowe	NIE
13.	Porudzie	TAK	oczyszczalnie przydomowe	NIE
14.	Ruszkowic	TAK	oczyszczalnie przydomowe	TAK
15.	Ruszków	TAK	oczyszczalnie przydomowe	TAK

16.	Rzuchów	TAK	oczyszczalnie przydomowe	TAK
17.	Sadowie	TAK	oczyszczalnie przydomowe/sieć kanalizacyjna	TAK
18.	Szczucice	TAK	oczyszczalnie przydomowe	TAK
19.	Truskolasy	TAK	oczyszczalnie przydomowe	NIE
20.	Wszechświęte	TAK	oczyszczalnie przydomowe	NIE
21.	Zochcin	TAK	oczyszczalnie przydomowe	NIE
22.	Zwola	TAK	oczyszczalnie przydomowe	NIE

Źródło: Dane Urzędu Gminy Sadowie

3.4. Gospodarka odpadami

1. Gospodarka odpadami

Gmina Sadowie posiada zorganizowany system odbioru od mieszkańców odpadów stałych (w tym zmieszanych). Selektywna zbiórka odpadów odbywa się „u źródła” w systemie workowym.. Odpady komunalne gromadzone przez właścicieli nieruchomości w pojemnikach 120 l oraz workach odbierane są przez Ekologiczny Związek Gmin Dorzecza Koprzywianki z siedzibą w Baćkowicach, Baćkowice 82, 27-552 Baćkowice, który świadczy usługi w zakresie zbiórki odpadów komunalnych oraz posiada stosowne zezwolenia. Firma do odbioru odpadów komunalnych z posesji zamieszkałych wybierana jest w drodze przetargu. Odbiór odpadów z terenu Gminy Sadowie w miesiącach styczeń - marzec, listopad - grudzień odbywa się raz w miesiącu, a w miesiącach kwiecień – październik dwa razy w miesiącu.

Obecnie do Ekologicznego Związku Gmin Dorzecza Koprzywianki złożonych jest 1175 deklaracji (1123 deklaracji - nieruchomości zamieszkałe; 42 deklaracje – nieruchomości niezamieszkałe, firmy; 10 deklaracji - nieruchomości, na których znajdują się domki letniskowe lub inne nieruchomości wykorzystywane jedynie przez część roku na cele rekreacyjno-wypoczynkowe).

Miejszem składowania wywiezionych odpadów komunalnych z terenu gminy Sadowie jest Zakład Utylizacji Odpadów Komunalnych w Janczycach. Tam też znajduje się Punkt Selektywnej Zbiórki Odpadów Komunalnych (PSZOK). Został on wybudowany przez Ekologiczny Związek gmin Dorzecza Koprzywianki w celu odpowiedniego zagospodarowania odpadów z terenów gmin należących do związku.

2. Gospodarka rolna

Gleby

Na obszarze Gminy Sadowie występują następujące typy i rodzaje gleby: - gleby brunatne – zajmują największą powierzchnię na terenie gminy. Powstały z lessów pod wpływem roślinności lasów liściastych lub mieszanych. Są to gleby o bardzo dobrych właściwościach chemiczno - fizycznych i pojemności wodnej. Wartość rolnicza jest ich bardzo duża. - gleby biellicowe i pseudobiellicowe - powstały z lessów nie zasobnych w CaCO₃ pod wpływem roślinności lasów iglastych. Zajmują niewielkie przestrzenie na obrzeżu gleb brunatnych.

Są to gleby o dobrych warunkach fizyczno – chemicznych, ale średnio i mało zasobne w składniki pokarmowe.

- czarnoziemy – niewielkie powierzchnie czarnoziemów występują w postaci izolowanych płatów. Ogólnie są to gleby żyzne, bogate w składniki pokarmowe;
- mady i gleby glejowe – powstały z lessów w obrębie większych dolin rzecznych. W/w gleby wytworzyły się na grubej warstwie lessu – skale glebotwórczej, która zalega na powierzchni prawie całej gminy.

O wysokiej jakości gleb na terenie gminy Sadowie świadczy struktura powierzchniowa klas bonitacyjnych. Średni wskaźnik jakości rolniczej przestrzeni produkcyjnej wynosi w gminie 95,4 pkt. (w skali studwudziesto punktowej), podczas gdy w powiecie średnia ta wynosi 87,2 pkt., a w kraju 66,6 pkt. O wysokiej jakości gleb decyduje fakt, że są one prawie całkowicie wytworzone z lessów o wysokiej zawartości próchnicy oraz dobrych własnościach fizyczno-chemicznych i uprawowych. O niskim poziomie zanieczyszczeń przesądza natomiast brak tras o dużym nasileniu ruchu samochodowego oraz niewielki poziom chemizacji rolnictwa.

Rodzaje gleb

Bonitacyjnie gleby gruntów ornych zaliczane są głównie do klas I – IV. Największy udział w powierzchni ogólnej mają użytki rolne (71,7%). Grunty orne stanowiące 77% ogółu użytków rolnych posiadają wysokie klasy bonitacyjne. Przeważają gleby klas III i II. Ukształtowanie powierzchni na przeważającym obszarze gminy należy uznać za stosunkowo korzystne. Głównym zagrożeniem gleb jest erozja wodna występująca na obszarze gminy we wszystkich stopniach natężenia, przy czym najbardziej niszczącą erozją bardzo silną oraz intensywną objętych jest całościowo 800 ha gruntów ornych położonych na stokach o spadkach powyżej 12%. Obszary te wymagają zastosowania zabiegów przeciwozyjnych lub zmiany sposobu zagospodarowania. Dodatkowo lokalne zagrożenia mogą stwarzać procesy osuwiskowe i zmywu wierzchniej warstwy gleby uaktywniające się podczas deszczów nawalnych na odsoniętych terenach skarpowych i obrzeżach dolin, jak również eksploatacja surowców mineralnych na potrzeby lokalne.

Tabela Nr 33. Klasyfikacja bonitacyjna gleb

Klasyfikacja bonitacyjna	Powierzchnia w ha	Udział %
Klasa I	156,2861	1,91
Klasa II	1940,2692	23,72
Klasa IIIa	2943,7057	35,99
Klasa IIIb	780,0932	9,54
Klasa III	208,5572	2,55
Klasa IVa	561,9510	6,87
Klasa IVb	89,5140	1,09
Klasa IV	144,5380	1,76
Klasa V	103,0233	1,26
Klasa VI	19,06	0,23
Razem	6946,9977	84,94

Klimat

Gmina posiada korzystne dla rolnictwa warunki klimatyczne choć są one zróżnicowane. Mniej sprzyjające warunki posiada część południowo-zachodnia położona w granicach Pasma Jeleniowskiego Gór Świętokrzyskich, której lokalny mikroklimat posiada cechy klimatu górskiego. Ogólnie klimat charakteryzuje się długim okresem wegetacji (200 - 220 dni) i średnią sumą rocznych opadów przekraczającą 550 mm. Wilgotność powietrza wynosi 80%. Przeważają wiatry zachodnie Długość okresu bezprzymrozkowego to 160 - 175 dni. Długość okresu pod pokrywą śnieżną waha się od 50 do 95 dni.

Uzależnione jest to od położenia terenu. W obrębie gminy zaznacza się wyraźna różnica warunków topoklimatycznych pomiędzy południową i południowo-zachodnią częścią. Mimo znacznych różnic mikroklimatycznych szczególnie w dolinach, klimat gminy Sadowie jest korzystny dla większości roślin uprawianych w Polsce.

3. Wycinka drzew

Z dniem 28 sierpnia 2015 r. weszły w życie zmiany ustawy o ochronie przyrody, które wymusił wyrok Trybunału Konstytucyjnego dotyczący zbyt wysokich i nieproporcjonalnych kar za usunięcie drzew lub krzewów bez wymaganego zezwolenia. Przy okazji ustawodawca dokonał obniżenia wysokości opłat za usunięcie drzew lub krzewów oraz kar administracyjnych z tym związanych, zróżnicował wysokości kar w zależności od okoliczności sprawy, uregulował kwestię usuwania drzew w stanie wyższej konieczności oraz usprawnił procedury związane z wydawaniem zezwoleń na usunięcie drzew.

Zniesiono obowiązek uzyskiwania zezwolenia na usuwanie:

- krzewów z ogrodów przydomowych, przy czym krzew zdefiniowano jako wieloletnią roślinę rozgałęziającą się na wiele równorzędnych zdrewniałych pędów, nietworzącą pnia ani korony, niebędącą pnączem,
- powalonych lub złamanych przez wiatr drzew, które będą mogły być usunięte przez właściwe służby (tj. jednostki ochrony przeciwpożarowej, zarządców dróg) oraz inne podmioty lub osoby, po przeprowadzeniu oględzin przez organ właściwy do wydania zezwolenia na usunięcie drzewa lub krzewu, potwierdzających, że drzewa lub krzewy stanowią złom lub wywrot.

Postępowanie administracyjne związane ze zgłoszeniem wycinki drzew wszczyna się na zgłoszenie strony. Pracownicy Gminy przeprowadzą oględziny w terminie 21 dni od daty otrzymania zgłoszenia. Po przeprowadzonych oględzinach Wójt Gminy w terminie 14 dni od daty oględzin może wnieść sprzeciw w drodze decyzji administracyjnej. Brak sprzeciwu w wyznaczonym terminie oznacza zgodę na usunięcie drzewa.

Ze zgłoszeniem zamiaru usunięcia drzew/krzewów zezwolenia na wycięcie drzew może występować wyłącznie właściciel nieruchomości.

Zgodnie z art. 83a ust. 1 pkt 3a ww. ustawy właściciele nieruchomości, są obowiązani dokonać zgłoszenia zamiaru usunięcia drzew, których obwód na wysokości 5 cm przekracza:

- 80 cm - w przypadku topoli, wierzb, klonu jesionolistnego oraz klonu srebrzystego,
- 65 cm - w przypadku kasztanowca zwyczajnego, robinii akacjowej oraz płatanu klonolistnego,
- 50 cm - w przypadku pozostałych gatunków drzew.

Od obowiązku zgłoszenia zamiaru usunięcia/uzyskania zezwolenia na usunięcie zwolnione są:

1. drzewa, których obwód pnia na wysokości 5 cm nie przekracza:
 - a) 80 cm - w przypadku topoli, wierzb, klonu jesionolistnego oraz klonu srebrzystego,
 - b) 65 cm - w przypadku kasztanowca zwyczajnego, robinii akacjowej oraz płatanu klonolistnego,
 - c) 50 cm - w przypadku pozostałych gatunków drzew;
2. krzewy rosnące w skupisku, o powierzchni do 25 m².
3. krzewy na terenach pokrytych roślinnością pełniącą funkcje ozdobne, urządzonej pod względem rozmieszczenia i doboru gatunków posadzonych roślin, z wyłączeniem krzewów w pasie drogowym drogi publicznej, na terenie nieruchomości wpisanej do rejestru zabytków oraz na terenach zieleni.
4. drzewa owocowe, z wyłączeniem rosnących na terenie nieruchomości wpisanej do rejestru zabytków lub na terenach zieleni.
5. drzewa lub krzewy usuwane w celu przywrócenia gruntów nieużytkowanych do użytkowania rolniczego.

6. drzewa lub krzewy na plantacjach lub w lasach w rozumieniu ustawy z dnia 28 września 1991 r. o lasach.

Zgodnie z Rozporządzeniem Ministra Środowiska z dnia 12 października 2011 r.

(Dz. U. z 2011 r., Nr 237, poz. 1419) w sprawie ochrony gatunkowej zwierząt, od 1 marca do 15 października obowiązuje okres lęgowy ptaków. W związku z powyższym wszelkie czynności, związane z usuwaniem drzew i krzewów powinny odbywać się poza tym terminem tj. od 16 października do końca lutego.

Jeżeli zajdzie konieczność usunięcia drzew lub krzewów w okresie ochronnym, przed przystąpieniem do prac, należy zwrócić szczególną uwagę na możliwość występowania

w obrębie i bliskim sąsiedztwie usuwanych roślin gatunków chronionych ptaków, odbywających lęgi.

W przypadku stwierdzenia powyższego, należy drzewa lub krzewy usunąć poza okresem lęgowym.

Stwierdzenie braku lęgów w obrębie drzew lub krzewów

i ich bliskim sąsiedztwie, powinno być stwierdzone przez osobę, posiadającą odpowiednie kwalifikacje np. ornitologa. W Gminie Sadowie mając na celu zminimalizowanie wpływu przeprowadzanych zabiegów na biologię zwierząt i ich siedliska odstępuje się od wydawania decyzji w sprawie usunięcia drzew lub krzewów w okresie lęgowym ptaków.

Od 1 stycznia do 31 grudnia 2024 r. do Urzędu Gminy Sadowie wpłynęło 71 zgłoszeń na usunięcie łącznie 504 drzew.

4. Uprawa maku i konopi włóknistych

7 maja 2022 r. weszły w życie nowe zasady uprawy maku i konopi włóknistych. Uprawa

i skup maku oraz konopi jest możliwa po uzyskaniu **wpisu do rejestru maku lub rejestru konopi włóknistych**. Wniosek taki składa się do dyrektora oddziału terenowego KOWR właściwego ze względu na:

- miejsce zamieszkania albo siedzibę podmiotu zamierzającego uprawiać mak lub konopie włókniste albo
- podmiotu zamierzającego skupować mak lub konopie włókniste od producenta maku lub producenta konopi włóknistych;
- wniosek taki składa się tylko przy rozpoczęciu działalności dotyczącej uprawy lub skupu maku lub konopi włóknistych;

Zmiana regulacji spowodowała:

- przeniesienie obowiązku monitorowania upraw maku i konopi włóknistych z wójtów (burmistrzów, prezydentów miast) właściwych ze względu na miejsce położenia uprawy do Krajowego Ośrodka Wsparcia Rolnictwa (KOWR);
- wprowadzenie rejestru podmiotów, które uprawiają lub skupują mak lub konopie włókniste; rejestr będą prowadzi dyrektorzy oddziałów terenowych KOWR;
- wprowadzenie szybkiego wpisu producentów maku lub konopi włóknistych i podmiotów skupujących do rejestru maku lub rejestru konopi włóknistych zamiast wcześniejszego długiego oczekiwania na zezwolenie na uprawę;
- zniesienie obowiązku uzyskiwania corocznego zezwolenia na uprawę;
- zniesienie corocznej rejonizacji uprawy maku i konopi włóknistych w drodze uchwał sejmików województw;
- rozszerzenie listy potrzeb i celów, na jakie mogą być uprawiane konopie włókniste – teraz uprawa będzie mogła być prowadzona na potrzeby włókiennicze, chemiczne, celulozowo-papiernicze, kosmetyczne, farmaceutyczne, energetyczne, nasiennictwa i naukowo-badawcze, w celu hodowli odmian konopi włóknistych, rekultywacji i remediacji gruntów, na cele spożywcze, weterynaryjne, paszowe, pszczelarskie, nawozowe i izolacyjne, na potrzeby

produkcji materiałów kompozytowych, materiałów budowlanych i naturalnych środków ochrony roślin); ponadto w określonych przypadkach, wprowadza się możliwość uprawy maku niskomorfinowego i konopi włóknistych na potrzeby własne;

- wprowadzenie zasady, że do prowadzenia działalności w zakresie uprawy lub skupu maku/konopi włóknistych konieczne będzie uzyskanie wpisu do rejestru maku lub rejestru konopi włóknistych;
- wprowadzenie obowiązku dla podmiotu zamierzającego uprawiać lub skupować mak lub konopie włókniste złożenia wniosku o wpis do rejestru do: dyrektora oddziału terenowego KOWR właściwego ze względu na miejsce zamieszkania albo siedzibę podmiotu zamierzającego uprawiać mak lub konopie włókniste albo podmiotu zamierzającego skupować mak lub konopie włókniste od producenta maku lub producenta konopi włóknistych; wniosek taki składa się tylko przy rozpoczęciu działalności dotyczącej uprawy lub skupu maku lub konopi włóknistych;
- wprowadzenie zasady, że w kolejnych latach podmiot, który będzie kontynuować działalność w tym zakresie, składa do KOWR tylko informacje o zmianach dotyczących prowadzenia tej działalności (np. w zakresie zmiany uprawianej odmiany, powierzchni lub lokalizacji uprawy);
- wprowadzenie przepisów obligujących KOWR do przeprowadzania kontroli producentów maku lub konopi włóknistych i podmiotów skupujących mak lub konopie włókniste;
- wprowadzenie kar dla podmiotów, które prowadzą uprawę lub skup maku lub konopi włóknistych wbrew przepisom ustawy;
- wprowadzenie zmiany definicji konopi włóknistych poprzez **podniesienie dopuszczalnej zawartości THC i THCA do 0,3 proc.**

w przeliczeniu na suchą masę, przy czym zawartość THC i THCA podlegać będzie zaokrągleniu do jednego miejsca po przecinku; podobnej zmiany dokonano w odniesieniu do definicji „ziela konopi innych niż włókniste”;

- zachowanie ważności wydanego przez marszałka województwa zezwolenia na skup maku lub konopi włóknistych oraz wydanego przez wójta (burmistrza, prezydenta miasta) zezwolenia na uprawę maku lub konopi włóknistych przez okres, na jaki zostały wydane, nie dłużej jednak niż do dnia 31 grudnia 2022 r.

5. Szacowanie klęsk żywiołowych na terenie Gminy Sadowie

W dniach 22.04.2024 r. – 23.04.2024 r. na terenie gminy Sadowie stwierdzono wystąpienie przymrozków wiosennych.

Zarządzeniem Wójta Gminy Sadowie Nr 0050.21.2024 z dnia 25 kwietnia 2024 r. została powołana Komisja Gminna do spraw szacowania szkód w gospodarstwach rolnych i działach specjalnych produkcji rolnej, spowodowanych przez niekorzystne zjawiska atmosferyczne na terenie Gminy Sadowie w następującym składzie:

- a) Przewodniczący Komisji - Monika Kosowska - pracownik Urzędu Gminy Sadowie,
- b) Zastępca Przewodniczącego Komisji – Milena Dobroczek - pracownik Urzędu Gminy Sadowie,
- c) Członek Komisji – Mariusz Podczasi - przedstawiciel Świętokrzyskiej Izby Rolniczej,
- d) Członek Komisji – Mateusz Komenda – pracownik Świętokrzyskiego Ośrodka Doradztwa Rolniczego w Modliszewicach, PZDR w Opatowie.

Gminna Komisja pozytywnie rozpatrzyła 71 wniosków, które obejmowały powierzchnię 343,98 ha, a łączna wysokość oszacowanych szkód wg kwoty obniżenia dochodu w gospodarstwie rolnym wyniosła 2 188 805,64 zł.

3.6 Infrastruktura kulturalna na terenie gminy

Na terenie gminy podejmowane są liczne inicjatywy kulturalne. W sołectwach zlokalizowane są budynki (świetlice, remizy), które przeznaczone są na działalność kulturalną.

W okresie 14.02 – 01.06.2022 r. dokonano przebudowy Biblioteki – Ośrodka Kultury w Sadowiu. W ramach niniejszego zadania dokonano kompleksowego remontu Sali Świetlicowej, przebudowy pomieszczeń magazynowych, wykonano remontu pomieszczeń biblioteki, korytarzy oraz klatki schodowej. Ponadto budynek został doposażony w ekologiczne źródło ogrzewania w postaci pomp ciepła. Wartość inwestycji zamknęła się w kwocie 445 269,75 zł.

W roku 2022 została podpisana umowa z Urzędem Marszałkowskim Województwa Świętokrzyskiego na remont 3 Świetlic Wiejskich w miejscowościach Łężyce, Szczucice i Wszehświęte. Gmina pozyskała dofinansowanie z Regionalnego Programu Operacyjnego Województwa Świętokrzyskiego na lata 2013 – 2020 w wysokości 1,5 mln złotych na zadanie pod nazwą „Poprawa efektywności energetycznej budynków użyteczności publicznej w Gminie Sadowie – etap II”. W roku 2023 wyłoniono wykonawców, przeprowadzono prace remontowe i obiekty zostały oddane do użytku.

W roku 2024 Budynek BOKGS został doposażony w nowe meble biblioteczne, zestaw nagłośnienia estradowego oraz zestaw stołów konferencyjnych wraz z ergonomicznymi krzesłami. Wartość zadania wyniosła 126 059,43 zł.

Tabela Nr 34. Dostęp do infrastruktury społecznej na terenie poszczególnych sołectw gminy

L.p.	Sołectwo	CZY SOŁECTWO/OSIEDLE POSIADA			SOŁECTWO/OSIEDLE NIE POSIADA TEGO TYPU BUDYNKÓW
		BUDYNEK STRAŻNICY OSP	BUDYNEK ŚWIETLICY	STRAŻNICA OSP I ŚWIETLICA STANOWIĄ JEDEN BUDYNEK	
1.	Biskupice	TAK		TAK	
2.	Bogusławice		TAK		
3.	Bukowiany				TAK
4.	Czerwona Góra				TAK
5.	Grocholice				TAK
6.	Jacentów				TAK
7.	Łężyce	TAK		TAK	
8.	Małoszyce				TAK
9.	Michałów				TAK
10.	Niemienice				TAK
11.	Obręczna				TAK
12.	Okręglica				TAK
13.	Porudzie				TAK
14.	Ruszkowiec	TAK		TAK	
15.	Ruszków				TAK
16.	Rżuchów		TAK		
17.	Sadowie	TAK		TAK	

18.	Szczucice		TAK		
19.	Truskolasy				TAK
20.	Wszechświęte	TAK		TAK	
21.	Zochcin				TAK
22.	Zwola				TAK

4. Przegląd wdrażania programów i strategii

4.1 Strategia Rozwoju Gminy Sadowie

Podsumowanie realizacji Strategii Rozwoju Gminy Sadowie na lata 2015–2022.

Zakończona Strategia Rozwoju Gminy Sadowie na lata 2015–2022, której część zadań była realizowana w latach późniejszych w ramach przedsięwzięć wieloletnich, wyznaczyła cztery priorytetowe kierunki rozwoju gospodarczego. W oparciu o dostępne dane można stwierdzić, że Gmina konsekwentnie i efektywnie realizowała założone cele, pozyskując środki zewnętrzne oraz podejmując liczne inwestycje służące mieszkańcom i rozwojowi lokalnemu.

1. Rozwój nowoczesnego rolnictwa i przedsiębiorczości.

Choć w przekazanych danych brak jest osobnych projektów wyłącznie w tym zakresie, należy zauważyć, że inwestycje infrastrukturalne, modernizacje obiektów użyteczności publicznej oraz wsparcie dla aktywności lokalnej – w tym kulturalnej i sportowej – mają wpływ na podniesienie jakości życia, a tym samym tworzą dogodne warunki dla rozwoju przedsiębiorczości na obszarach wiejskich.

2. Wykreowanie pozycji regionalnego lidera w zakresie energii odnawialnej.

Gmina Sadowie wspólnie z sąsiednimi samorządami (Obrazów, Wilczyce, Wojciechowice, Waśniów) zrealizowała projekt „Ekoenergia” w ramach Regionalnego Programu Operacyjnego Województwa Świętokrzyskiego (Działanie 3.1).

Z efektów projektu skorzystały 62 gospodarstwa domowe w Gminie Sadowie.

Całkowity koszt projektu wyniósł 5,46 mln zł, z czego dofinansowanie z UE stanowiło 2,99 mln zł.

Działanie to przyczyniło się do promocji odnawialnych źródeł energii i poprawy efektywności energetycznej na poziomie lokalnym.

3. Wykorzystanie potencjału mieszkańców i walorów przyrodniczo-kulturowych.

Gmina inwestowała w infrastrukturę sprzyjającą aktywizacji społeczności lokalnej oraz ochronie dziedzictwa kulturowego. Zrealizowano m.in.:

- Przebudowę i wyposażenie Biblioteki Ośrodka Kultury w Sadowiu (koszt: 516,9 tys. zł, dofinansowanie: 308,9 tys. zł),
- Przebudowę i doposażenie obiektu kultury w Ruszkowcu (koszt: 307,9 tys. zł, dofinansowanie: 178,1 tys. zł).

Projekty te tworzą przestrzeń do integracji społecznej, rozwijania tożsamości lokalnej i promowania kultury regionalnej.

4. Rozbudowa i unowocześnienie infrastruktury techniczno-społecznej.

To obszar, w którym osiągnięto najwięcej wymiernych rezultatów. Zrealizowane zostały m.in.:

- Kompleksowa modernizacja infrastruktury sportowej w Szkole Podstawowej w Sadowiu (koszt: 1,88 mln zł, dofinansowanie z RPO i Rządowego Programu Inwestycji Strategicznych: łącznie ok. 1,4 mln zł),
- Poprawa efektywności energetycznej budynków użyteczności publicznej (świetlice, urząd gminy) (koszt: 2,65 mln zł, dofinansowanie z EFRR: 1,54 mln zł),
- Modernizacja boiska sportowego w Jacentowie (koszt: 237,5 tys. zł, dofinansowanie: 118 tys. zł),
- Budowa pasywnego budynku dla całodobowego schroniska dla osób starszych (koszt: 3,77 mln zł, dofinansowanie z Polskiego Ładu: 3,2 mln zł).

Inwestycje te znacząco podniosły jakość życia mieszkańców, poprawiły efektywność energetyczną budynków oraz rozbudowały ofertę społeczną i rekreacyjną gminy.

Strategia Rozwoju Gminy Sadowie na lata 2015–2022 została wdrożona z dużym zaangażowaniem i skutecznością. Gmina:

- aktywnie wykorzystywała środki krajowe i unijne,
- podejmowała działania odpowiadające na lokalne potrzeby,
- stawiała na rozwój infrastruktury, energii odnawialnej i poprawę jakości życia mieszkańców.

Dzięki zakończonym inwestycjom gmina zyskała solidne podstawy do dalszego, zrównoważonego rozwoju w nowej perspektywie na kolejne lata. Strategia rozwoju gminy nie jest obecnie obligatoryjna, ale jej posiadanie jest bardzo zalecane i przynosi wiele korzyści. W przyszłości, od 2026 roku, gminy będą miały obowiązek opracować i przyjąć strategię rozwoju, co podkreśla jej znaczenie dla skutecznego zarządzania rozwojem lokalnym.

4.2. Program Rewitalizacji Gminy Sadowie na lata 2016-2023

Podsumowanie realizacji Programu Rewitalizacji Gminy Sadowie na lata 2016–2023.

W 2023 roku zakończyła się realizacja Programu Rewitalizacji Gminy Sadowie, którego nadrzędnym celem strategicznym było:

„Przywrócenie ładu przestrzennego, poprawa warunków życia mieszkańców oraz ożywienie społeczno-gospodarcze obszarów kryzysowych na terenie Gminy Sadowie.”

Program koncentrował się na sześciu miejscowościach: Sadowie, Ruszków, Biskupice, Bogusławice, Ruszkowiec oraz Jacentów, i obejmował szeroki zakres działań inwestycyjnych, społecznych i gospodarczych.

Realizacja celów operacyjnych i kierunków działań:

1. Redukcja patologii społecznych i wykluczenia społecznego.

W minionym okresie podejmowano działania o charakterze miękkim np. w zakresie aktywizacji społecznej. Przykładowe zrealizowane projekty to *„Kompetencje kluczowe w Szkole w Sadowiu”* (RPO

2014 – 2020), „Nowa Era Komputera – poprawa umiejętności korzystania z Internetu, e – usług” (OPiWPR w Sandomierzu), utworzenie Klubu Seniora w Ruszkowcu, „Umiem Pływać” (Ministerstwo Sportu i Turystyki). Do realizacji celów w zakresie przeciwdziałania wykluczeniu społecznemu przyczyniła się pośrednio realizacja szeregu projektów infrastrukturalnych, m.in. modernizacja sali gimnastycznej, budowa zajezdni szkolnej, stworzenie miejsc aktywności gospodarczej i społecznej – mini bazaru.

2. Rozwój gospodarczy i wzrost przedsiębiorczości.

W ramach projektu „Rewitalizacja miejscowości Sadowie – etap II” zrealizowano:
Utworzenie mini bazaru – miejsce lokalnego handlu, zwłaszcza płodami rolnymi,
Dostawa i montaż paneli fotowoltaicznych dla Partnera MŚP – wsparcie zielonej przedsiębiorczości.
Działania te bezpośrednio zwiększają potencjał gospodarczy sołectwa Sadowie i wspierają drobnych przedsiębiorców oraz rolników.

3. Poprawa przestrzeni publicznej, bezpieczeństwa i środowiska.

Gmina zrealizowała kompleksowy zakres działań inwestycyjnych, które istotnie wpływają na jakość przestrzeni, bezpieczeństwo oraz ekologię:

a) Infrastruktura drogowa i pieszo-rowerowa:
Budowa chodnika wzdłuż DK9,
Budowa ścieżki rowerowej/pieszego traktu (zadanie partnera – Powiatu Opatowskiego).
Modernizacja budynków użyteczności publicznej:
Modernizacja Ośrodka zdrowia (z podjazdem dla osób z niepełnosprawnościami),
Modernizacja sali gimnastycznej i ogrodu szkoły,
Budowa zajezdni dla autobusów szkolnych.

b) Bezpieczeństwo publiczne.
Montaż monitoringu wizyjnego w miejscowości Sadowie.

c) Efektywność energetyczna.
Wymiana oświetlenia ulicznego na LED oraz uzupełnienie infrastruktury oświetleniowej.

Łączna wartość zrealizowanych zadań tylko w ramach etapu II Rewitalizacji wyniosła 4 622 167,26 zł, co świadczy o dużej skali i kompleksowości przedsięwzięcia.

Program Rewitalizacji Gminy Sadowie na lata 2016–2023 został zrealizowany z dużym rozmachem, zwłaszcza w ostatnim etapie. Zintegrowane działania infrastrukturalne, społeczne i gospodarcze:

- poprawiły estetykę i funkcjonalność przestrzeni publicznej,
- zwiększyły bezpieczeństwo mieszkańców,
- stworzyły warunki do aktywności gospodarczej,
- wspomogły rozwój zrównoważonej infrastruktury i zielonej energii.

Rewitalizacja istotnie wpłynęła na poprawę jakości życia mieszkańców w wyznaczonych podobszarach i stanowi solidny fundament rozwoju.

4.3. Studium uwarunkowań

Rada Gminy Sadowie podjęła uchwałę nr XXXV/168/2017 z dnia 9 maja 2017r. w sprawie „Oceny aktualności Studium uwarunkowań i kierunków zagospodarowania przestrzennego gminy Sadowie oraz miejscowego planu zagospodarowania przestrzennego gminy Sadowie wraz z analizą zmian w zagospodarowaniu przestrzennym. W § 1 tej uchwały stwierdzono, że **Studium uwarunkowań** oraz zmiany nr 1 i 2 do Studium – **zdezaktualizowało się w wielu aspektach prawnych oraz w zakresie kształtowania polityki zagospodarowania przestrzennego i powinno zostać opracowane ponownie w całym zakresie**. Odnośnie „Miejscowego planu zagospodarowania przestrzennego gminy Sadowie” przyjętego uchwałą nr XXII/79/08 Rady Gminy w Sadowiu z dnia 30.09.2008r. – jest w dużej mierze poprawny, może on jednak wymagać zmiany ustaleń po przyjęciu nowej edycji Studium uwarunkowań i kierunków przestrzennych oraz w wyniku zmiany stanu przepisów prawnych i lokalnych uwarunkowań przestrzenno-gospodarczych. W roku 2020 trwały prace nad opracowywaniem Studium uwarunkowań i kierunków zagospodarowania przestrzennego. W 2020 roku przyjmowano jeszcze wnioski mieszkańców do uwzględnienia w projekcie studium, które przygotowano do konsultacji i publicznego wyłożenia.

Rada Gminy Sadowie Uchwałą Nr XXXIII/178/2021 z dnia 26 maja 2021 r. uchwaliła nowe Studium uwarunkowań i kierunków zagospodarowania przestrzennego Gminy Sadowie. Wartość opracowania to 104 451,60 zł brutto. Całość prac planistycznych – wykonawczych trwała od 2019 r.

Ponadto w roku 2021 nastąpiło opracowanie Zmiany Jednostkowej nr 3 Miejscowego Planu Zagospodarowania Przestrzennego Gminy Sadowie, którą Rada Gminy Sadowie przyjęła Uchwałą Nr XXXII/171/2021 z dnia 29 marca 2021 r. Wartość opracowania to 20 000 zł brutto.

Rok 2023 przyniósł długo oczekiwany krok w rozwoju przestrzeni architektoniczno-budowlanej Gminy Sadowie. Rada Gminy Sadowie podjęła 7 Uchwał dotyczących zmian jednostkowych w 9 sołectwach Gminy Sadowie (Sadowie, Jacentów, Rżuchów, Czerwona Góra, Porudzie, Zochcin, Ruszkowiec, Łężyce oraz Zwola). Zmiany MPZP polegały na rozszerzeniu istniejących terenów zabudowy wzdłuż dróg gminnych oraz zmian w dopuszczalnych kątach połączy dachowych (m.in. dopuszczono dachy o kątach nachylenia od 15 st.). Opracowanie zmian nastąpiło na podstawie składanych wniosków do Urzędu Gminy Sadowie. Rada Gminy Sadowie podjęła następujące Uchwały:

- Nr LXII/349/2023 z dnia 30 czerwca 2023 r. w sprawie zmiany jednostkowej nr 4 w Miejscowym Planie Zagospodarowania Przestrzennego Gminy Sadowie obejmującego sołectwa Sadowie i Jacentów (Dz. Urz. Woj. Św. z 2023 r. poz. 3022);
- Nr LXII/350/2023 z dnia 30 czerwca 2023 r. w sprawie zmiany jednostkowej nr 6 w Miejscowym Planie Zagospodarowania Przestrzennego Gminy Sadowie obejmującego sołectwo Łężyce (Dz. Urz. Woj. Św. z 2023 r. poz. 3023);
- Nr LXII/351/2023 z dnia 30 czerwca 2023 r. w sprawie zmiany jednostkowej nr 7 w Miejscowym Planie Zagospodarowania Przestrzennego Gminy Sadowie obejmującego sołectwo Zochcin (Dz. Urz. Woj. Św. z 2023 r. poz. 3024);
- Nr LXII/352/2023 z dnia 30 czerwca 2023 r. w sprawie zmiany jednostkowej nr 8 w Miejscowym Planie Zagospodarowania Przestrzennego Gminy Sadowie obejmującego sołectwo Ruszkowiec (Dz. Urz. Woj. Św. z 2023 r. poz. 3025);

- NR LXVI/365/2023 z dnia 29 listopada 2023 r. w sprawie zmiany Nr 5 w miejscowym planie zagospodarowania przestrzennego Gminy Sadowie obejmującego sołectwo Rżuchów (Dz. Urz. Woj. Św. z 2023 r. poz. 5225);
- Nr LXVI/366/2023 z dnia 29 listopada 2023 r. w sprawie zmiany Nr 9 w miejscowym planie zagospodarowania przestrzennego Gminy Sadowie obejmującego sołectwo Czerwona Góra (Dz. Urz. Woj. Św. z 2023 r. poz. 5226).
- Nr LXVI/367/2023 z dnia 29 listopada 2023 r. w sprawie zmiany Nr 10 w miejscowym planie zagospodarowania przestrzennego Gminy Sadowie obejmującego sołectwo Zwola (Dz. Urz. Woj. Św. z 2023 r. poz. 5227).

Koszt opracowania Zmian oraz Uchwalenia Zmian Miejscowych w MPZP Gminy wyniósł 141 327,00 zł brutto – prace na propozycjami zmian trwały od 2021 r.

W dniu 21 marca 2024 r. Rada Gminy Sadowie podjęła Uchwałę Nr LXXI/392/2024 w sprawie przystąpienia do zmiany Nr 11 w miejscowym planie zagospodarowania przestrzennego Gminy Sadowie obejmującego część sołectwa Czerwona Góra. Celem powyższej Uchwały było rozpatrzenie wniosku o zmianę zapisów planu określającego kąt nachylenia połaci dachowej.

4.4 Program usuwania wyrobów zawierających azbest dla Gminy Sadowie na lata 2015-2032

Uchwałą Nr XX/98/2016 z dnia 28 kwietnia 2016 r. została przyjęta aktualizacja Programu usuwania wyrobów zawierających azbest dla Gminy Sadowie na lata 2015-2032.

Z przeprowadzonej podczas prac nad tą aktualizacją analizy wynika, że w Gminie Sadowie przeważającą część wyrobów zawierających azbest stanowią płyty faliste (91%),

- najwięcej wyrobów azbestowych jest zlokalizowanych w miejscowościach Sadowie i Niemienice, w każdej ponad 200 000 kg,
- przeliczając natomiast ilość wyrobów na jednego mieszkańca zauważymy, że ich największa ilość przypada na mieszkańców miejscowości Biskupice i Małoszyce (ponad 1200 kg/mieszkańca)
- ilość wyrobów azbestowych w przeliczeniu na 1 km² wynosi w Gminie Sadowie 30,00 Mg i jest niższa do średniej krajowej (obliczonej na podstawie szacunkowych danych ilości wyrobów azbestowych występujących na terenie Polski)
- stan techniczny wyrobów zawierających azbest charakteryzowany poprzez stopień pilności ich usunięcia wskazuje na pilną potrzebę pozbycia się 3% eternitu (I stopień pilności), powtórny ocenę w ciągu roku 10% eternitu (II stopień pilności) i powtórny ocenę do 5 lat pozostałych 87% eternitu (III stopień pilności) zlokalizowanego w Gminie Sadowie

Powyższe dane oddają charakter Gminy Sadowie, którą cechuje stosunkowo rzadka zabudowa z przewagą dużych gospodarstw rolniczych. Ilość wyrobów azbestowych na jednostkę powierzchnię terenu nie jest zbyt duża, jednak przeliczając ją na jednego mieszkańca jest to już wynik dosyć pokaźny.

Gmina na podstawie posiadanego programu i przeprowadzonej inwentaryzacji, co roku, wnioskuje o dofinansowanie usuwania wyrobów zawierających do Wojewódzkiego Funduszu Ochrony Środowiska i Gospodarki Wodnej na projekty dotyczące usuwania wyrobów zawierających azbest.

W roku 2024 w związku z wyczerpaniem krajowego limitu pomocy publicznej nie odebrano od mieszkańców gminy Sadowie wyrobów zawierających azbest.

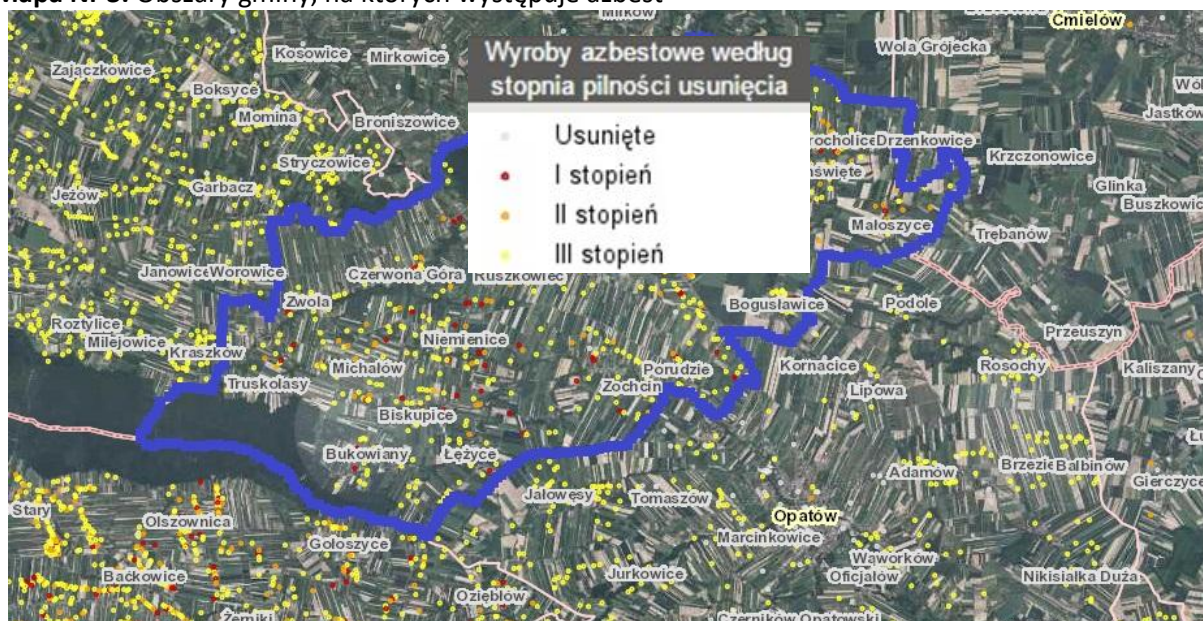
Jak wynika z poniższej tabeli na terenie gminy pozostaje jeszcze do utylizacji **3 064 700 kg** azbestu.

Tabela 35. Inwentaryzacja azbestu na terenie Gminy Sadowie

Miejscowość	Ilość wyrobów azbestowych [kg]
Biskupice	118 950
Bogusławice	134 850
Bukowiany	84 455
Czerwona Góra	98 225
Grocholice	145 240
Jacentów	110 994
Łężyce	167 281
Małoszyce	90 865
Michałów	73 595
Niemienice	264 130
Obręczna	184 364
Okręglica	21 000
Porudzie	149 840
Ruszkowiec	159 589
Ruszków	133 224
Rżuchów	125 825
Sadowie	323 070
Szczucice	74 305
Truskolasy	129 028
Wszecświęte	102 820
Zochcin	281 420
Zwola	91 630
	3 064 700

Źródło: Opracowanie własne na podstawie „PROGRAM USUWANIA WYROBÓW ZAWIERAJĄCYCH AZBEST DLA GMINY SADOWIE na lata 2015 – 2032

Mapa Nr 3. Obszary gminy, na których występuje azbest



Źródło: <http://esip.bazaazbestowa.gov.pl/geoserwis.html>

4.5 Program Ochrony Środowiska dla Gmin członkowskich Ekologicznego Związku Gmin Dorzecza Koprzywianki

Głównym celem „Programu Ochrony Środowiska dla Gmin członkowskich Ekologicznego Związku Gmin Dorzecza Koprzywianki na lata 2022 - 2026 z perspektywą do roku 2029” jest zwiększenie jakości życia mieszkańców oraz wzrost wieloaspektowej atrakcyjności gmin należących do związku pod względem rozwoju społeczno- gospodarczego tych gmin, z zachowaniem zasad zrównoważonego rozwoju, chroniąc jednocześnie środowisko przyrodnicze, wykorzystując przy tym jego zasoby w sposób jak najbardziej racjonalny.

W skład opracowania wchodzi następujące elementy:

- ogólna charakterystyka gmin Baćkowice, Bogoria, Dwikozy, Iwaniska, Koprzywnica, Klimontów, Lipnik, Łoniów, Obrazów, Opatów, Osiek, Ożarów, Samborzec, Sandomierz, Sadowie, Zawichost.
- opis aktualnego stanu środowiska przyrodniczego w gminach wchodzących w skład Związku.
- opis zagrożeń środowiska mogących wystąpić na terenie wspomnianych gmin.
- wykaz celów oraz priorytetów polityki ekologicznej Ekologicznego Związku Gmin Dorzecza Koprzywianki.
- strategia działań w zakresie ochrony środowiska do 2026 roku w perspektywie do 2029 roku.
- lista przedsięwzięć priorytetowych na lata 2022 - 2026 w perspektywie do roku 2029.

Podstawą prawną opracowania „Program Ochrony Środowiska dla Ekologicznego Związku Gmin Dorzecza Koprzywianki na lata 2022-2026 z perspektywą do roku 2029” jest ustawa z dnia 27 kwietnia 2001 r. Prawo ochrony środowiska (Dz.U. 2025 poz. 647), który nakłada na EZGDK obowiązek sporządzenia Programu ochrony środowiska.

W Programie ujęto analizę uwarunkowań wynikających z Polityki Ekologicznej Państwa oraz z pozostałych dokumentów strategicznych krajowych, wojewódzkich.

Program zawiera ocenę stanu środowiska gmin wchodzących w skład Ekologicznego Związku Gmin Dorzecza Koprzywianki, uwzględniając prognozowane dane oraz wskaźniki ilościowe charakteryzujących poszczególne komponenty środowiska. Poszczególne problemy środowiskowe ujęto w podziale na działania systemowe, działania w zakresie ochrony zasobów naturalnych, tj. ochrony przyrody, lasów, ochrony przeciwpowodziowej, gleb i zasobów geologicznych, a także na działania w zakresie poprawy jakości środowiska, tj. powietrza atmosferycznego, wód podziemnych i powierzchniowych, gospodarki odpadami, hałasu i pól elektromagnetycznych, a także awarii stwarzających nadzwyczajną zagrożenie dla środowiska.

Uwzględniając stan środowiska, główne problemy środowiskowe, obowiązujące przepisy prawne oraz dokumenty strategiczne, określono w Programie cele do roku 2029 i kierunki działań dla każdego z wyznaczonych priorytetów środowiskowych.

Cele te przedstawiają się następująco:

Cel nadrzędny Programu: *Poprawa, jakości życia mieszkańców oraz wzrost atrakcyjności gmin wchodzących w skład związku dla rozwoju społeczno- gospodarczego, przy racjonalnym wykorzystaniu zasobów środowiska i ich ochronie;*

- Rozwiązania systemowe: *Upowszechnianie oraz wspieranie wdrażania systemów zarządzania środowiskowego*
- Edukacja ekologiczna: *Kształtowanie nawyków kultury ekologicznej mieszkańców Gmin wchodzących w skład EZGDK, zagwarantowanie szerokiego dostępu do informacji o środowisku i jego ochronie;*
- Ochrona przyrody: *Ochrona i wzrost różnorodności biologicznej i krajobrazowej;*
- Ochrona i zrównoważony rozwój lasów: *Prowadzenie racjonalnej gospodarki leśnej;*
 - Ochrona zasobów wód powierzchniowych i podziemnych oraz ochrona przed powodzią: *Racjonalizacja gospodarowania zasobami wodnymi gminy oraz skuteczna ochrona przed powodzią;*
 - Ochrona powierzchni ziemi: *Ograniczenie negatywnego oddziaływania procesów gospodarczych na środowisko glebowe;*
 - Ochrona zasobów geologicznych: *Zrównoważone korzystanie z zasobów kopalin oraz minimalizacja niekorzystnych skutków ich eksploatacji;*
 - Jakość powietrza: *Spełnienie wymagań prawnych w zakresie jakości powietrza poprzez ograniczenie emisji niskiej, emisji z zakładów przemysłowych i emisji komunikacyjnej;*
 - Gospodarka odpadami: *Zmniejszenie ilości odpadów kierowanych na składowisko;*
 - Oddziaływanie hałasu: *Ocena poziomu zagrożenia ponadnormatywnym hałasem oraz zmniejszenie zagrożenia przede wszystkim pochodzącego ze źródeł komunikacyjnych;*
 - Oddziaływanie pól elektromagnetycznych: *Ocena poziomu zagrożenia nadmiernym oddziaływaniem pól elektromagnetycznych oraz minimalizacja oddziaływania tych pól na zdrowie człowieka i środowisko;*
- Poważne awarie: *Zmniejszanie ryzyka wystąpienia poważnej awarii oraz ograniczenie jej skutków.*

Dla założonych w niniejszym Programie celów określono także miary ich realizacji, co ułatwi dokonanie oceny stanu ich realizacji podczas przeprowadzania raportu z realizacji Programu. Osiągnięciu założonych celów mają służyć określone w harmonogramie rzeczowo-finansowym Programu zadania, wyszczególnione ze wskazaniem podmiotu odpowiedzialnego oraz szacunkowych kosztów ich realizacji. W opracowaniu wskazano możliwości finansowania działań i zadań środowiskowych na terenie Ekologicznego Związku Gmin Dorzecza Koprzywianki.

Plan operacyjny

Na podstawie analizy zagrożeń dla poszczególnych elementów środowiska przyrodniczego Ekologicznego Związku Gmin Dorzecza Koprzywianki ustanowiono cele średniookresowe. Cele te dotyczą poszczególnych komponentów środowiska przyrodniczego, a wytyczne polityki finansowej pomagają określić zasadność określonych działań i formę, w jakiej zostaną zrealizowane.

Aby cele stawiane sobie do wykonania przez Ekologiczny Związek Gmin Dorzecza Koprzywianki w Programie Ochrony Środowiska, należy znacznie zaangażować organy administracji samorządowej, a także rozpocząć wzmoczoną współpracę pomiędzy poszczególnymi gminami EZGDK, a instytucjami, jednostkami i podmiotami odpowiedzialnymi za działania na rzecz ochrony środowiska na szczeblu gminnym.

Lista przedsięwzięć

Program ochrony środowiska określa ogół założeń w zakresie ochrony środowiska, wyznaczając cele i zadania, które należy wdrożyć aby poprawić zdiagnozowane problemy środowiskowe. Rozwiązania nie ograniczają się ściśle do konkretnych inwestycji, a jedynie pokazują szerokie ramy realizacji poszczególnych działań. Dokument ten nie ma charakteru opracowania pokazującego techniczne aspekty jakiegos przedsięwzięcia. Konkretnie dane techniczne dla planowanych przedsięwzięć opracowywane są na etapach projektowania, uzyskiwania decyzji o środowiskowych uwarunkowaniach (jeśli są wymagane), czy też uzyskiwania pozwolenia na budowę.

Aby uzyskać cele przedstawione w Programie ochrony środowiska, z całą pewnością będzie trzeba przeprowadzić działania administracyjno-organizacyjne, jak i inwestycyjne. Do tych pierwszych należy zaliczyć działania takie, jak:

- efektywne przekazywanie informacji o środowisku,
- egzekwowanie zapisów prawa,
- edukacja ekologiczna,
- prowadzenie szkoleń, warsztatów,
- wydawanie broszur o tematyce ekologicznej,
- wskazywanie zysków jakie niesie ochrona środowiska.

Pozytywne efekty tych działań w dłuższej perspektywie będą dotyczyć niskiej emisji, gospodarki odpadami, środowiskowego stanu lasów, gospodarki wodnej i ściekowej.

Do działań inwestycyjnych zaliczać się będzie realizacja przedsięwzięć z zakresu:

- budowy, rozbudowy, przebudowy lub modernizacji sieci wodociągowej,
- budowy, rozbudowy, przebudowy lub modernizacji sieci kanalizacyjnej,
- budowy, rozbudowy, przebudowy lub modernizacji sieci oczyszczalni ścieków,
- budowy, rozbudowy, przebudowy lub modernizacji sieci drogowej,
- budowy, rozbudowy, przebudowy lub modernizacji obiektów ochrony przeciwpowodziowej
- termomodernizacji budynków.

Działania te podczas ich realizacji będą powodowały negatywne oddziaływanie na środowisko w następującym zakresie:

- emisji hałasu wywołanego użytkowaniem sprzętu mechanicznego,
- emisji zanieczyszczeń gazowych przede wszystkim związanych z pracą silników spalinowych,
- potencjalnej emisji zanieczyszczeń płynnych powstałych w wyniku korzystania z niesprawnych maszyn i urządzeń (w tym również awarii sprzętu) bądź zastosowania nieodpowiednich materiałów,

- płoszenia zwierząt, którego źródłem będzie wyżej wspomniany hałas jak i wzmożona penetracja terenu,
- zmiany stosunków wodnych w otoczeniu miejsca prac w związku z prowadzeniem wielkoobszarowych głębokich wykopów, niwelacji terenu lub jego podnoszeniem,
- zmiany w odprowadzaniu wód oraz ich spływie, co może prowadzić m.in. do podtopień okolicznych terenów,
- zmiany w strukturze i stanie gleby i powierzchni terenu,
- zmiany aktualnych warunków bytowania zwierząt i roślin,
- niecelowych strat w populacji zwierząt i roślin,
- negatywnych oddziaływań na formy ochrony przyrody.

Negatywne oddziaływania w większości będą miały charakter krótkotrwały, lokalny i ustąpią wraz z zakończeniem inwestycji. Oddziaływania każdej z tego typu inwestycji będą rozpatrywane indywidualnie po określeniu ich parametrów oraz lokalizacji na etapie decyzji o środowiskowych uwarunkowaniach. Nadmienić należy, że na etapie projektowym, a także podczas uzyskiwania wszystkich niezbędnych pozwoleń uwzględniony zostanie szereg działań, które będą minimalizować negatywne oddziaływanie na środowisko. Będą to działania takie, jak:

- poprawny wybór lokalizacji (trasy inwestycji) określony po wnikliwej weryfikacji form ochrony przyrody i poprzedzony terenową inwentaryzacją fauny i flory oraz analizą oddziaływania na nie,
- stosowanie nowoczesnych technologii charakteryzujących się małą materiałochłonnością oraz małoinwazyjnymi rozwiązaniami,
- sprawna realizacja opartą na wykształconej i doświadczonej kadrze kierowniczej oraz odpowiednio wykwalifikowanej kadrze pracowników.

Podczas eksploatacji omawianych przedsięwzięć dojdzie do oddziaływań pozytywnych, takich jak m.in.:

- ograniczenie oddziaływania na klimat akustyczny przede wszystkim w związku z rozładowaniem ruchu samochodowego w okolicach siedzib ludzkich poprzez budowę nowych dróg i obwodnic oraz przebudowę i modernizację istniejących dróg,
- ograniczenie emisji zanieczyszczeń gazowych poprzez termomodernizację budynków wraz z wymianą kotłowni oraz propagowanie ekologicznego transportu. Docieplenie budynków oraz wymiana starych kotłowni znacząco obniży ilość zanieczyszczeń przedostających się do powietrza w ramach tzw. niskiej emisji. Realizacja ciągów pieszo-rowerowych przyczyni się do redukcji zanieczyszczeń wynikających z pracy silników spalinowych,
- ograniczenie emisji zanieczyszczeń ciekłych poprzez budowę, rozbudowę, przebudowę lub modernizację sieci wodociągowej, kanalizacyjnej, oczyszczalni ścieków oraz budowę przydomowych oczyszczalni ścieków,
- ograniczenie oddziaływania na grunt, powierzchnię terenu, krajobraz terenów zdegradowanych oraz dzikich wysypisk. Rekultywacja pozwoli na odzyskanie ich dla celów rolniczych lub leśnych,
- ograniczenie niebezpieczeństw związanych z utratą zdrowia oraz życia poprzez realizację przedsięwzięć z zakresu ochrony przeciwpowodziowej oraz gospodarowania azbestem.

Zapisy Programu Ochrony Środowiska przyczynią się do redukcji zanieczyszczeń uwalnianych do środowiska, co spowoduje poprawę stanu środowiska i wzrost komfortu życia okolicznych mieszkańców. Należy jednak podkreślić, że korzystne oddziaływania nie pojawią się natychmiast, będą one widoczne w perspektywie długoterminowej. Żadne z zapisów Programu Ochrony Środowiska w długoterminowej perspektywie czasowej nie przyczynią się do negatywnego oddziaływania na środowisko.

Tabela Nr 36. Efekty dla środowiska w związku z realizacją projektu pn. „Poprawa efektywności energetycznej budynków użyteczności publicznej w Gminie Sadowie” oraz „Poprawa efektywności energetycznej budynków użyteczności publicznej w Gminie Sadowie – etap II

Nazwa wskaźnika rezultatu	Źródło	Jednostka miary	Wartość bazowa	Wartość docelowa
Ilość zaoszczędzonej energii elektrycznej	Dane na podstawie audytu	[MWh/rok]	0	41,62
Ilość zaoszczędzonej energii cieplnej	Dane na podstawie audytu	[GJ/rok]	0	2674,32
Zmniejszenie zużycia energii końcowej w wyniku realizacji projektu	Dane na podstawie audytu	[GJ/rok]	0	3255,66
Szacowany roczny spadek emisji gazów cieplarnianych [tony równoważnika]	Dane na podstawie audytu	CO2/rok]	0	230,47
Zmniejszenie rocznego zużycia energii pierwotnej w budynkach publicznych	Dane na podstawie audytu	[kWh/rok]	0	934555,24

Nazwa wskaźnika produktu	Źródło	Jednostka miary	Wartość docelowa
Liczba zmodernizowanych energetycznie budynków	Dane na podstawie audytu	szt.	6
Powierzchnia użytkowa budynków poddanych termomodernizacji	Dane na podstawie audytu	[m2]	3670
Liczba zmodernizowanych źródeł ciepła	Dane na podstawie audytu	szt.	7
Liczba wybudowanych jednostek wytwarzania energii elektrycznej z OZE	Dane na podstawie audytu	szt.	7
Liczba przebudowanych jednostek wytwarzania energii elektrycznej z OZE	Dane na podstawie audytu	szt.	0
Liczba gospodarstw domowych z lepszą klasą zużycia energii	Dane własne Gminy Sadowie	szt.	0

4.6 Gminny Program Opieki nad Zabytkami.

Gmina Sadowie nie posiada takiego programu. Na terenie gminy znajduje się 5 zabytków wpisanych do Rejestru przez Świętokrzyskiego Konserwatora Zabytków.

Tabela Nr 37. Zabytki na terenie gminy Sadowie wpisane do rejestr zabytków nieruchomych woj. świętokrzyskiego

L.p.	Miejscowość	Zabytek	Numer w rejestrze
1	Bogusławice	zespół dworsko-parkowy (dwór, lodownia, dwie obory, park), nr rej.: 295 (t.) z 10.10.1985	A.561
2	Grocholice Wszehświęte	zespół kościoła par. pw. Wszystkich Świętych: - kościół, nr rej.: 465 z 11.03.1957 oraz 641 z 14.01.1972 i 89 (t.) z 20.05.1977 - cmentarz przykościelny, nr rej.: 376 (t.) z 16.06.1988	A.562/1-2
3	Jacentów, ob. Sadowie	zespół pałacowo-ogrodowy, nr rej.: 302 (t.) z 27.05.1986: - pałac, - dawny budynek gospodarczy, - dawny budynek służby, - park, nr rej.: 619 z 14.12.1957	A.563/1-4
4	Niemienice	park dworski, nr rej.: 596 z 12.12.1957	A.564
5	Ruszków	zespół kościoła par. pw. św. Stanisława: - kościół, nr rej.: 466 z 11.03.1957 oraz 467 z 15.04.1967 - dzwonnica, nr rej.: 467 z 15.04.1967	A.565/1-2
		cmentarz par., nr rej.: 337 (t.) z 13.06.1988	A.566

Źródło: Rejestr zabytków nieruchomych woj. Świętokrzyskiego.

Gmina Sadowie w dniu 31 marca 2023 roku złożyła wniosek o dofinansowanie z Rządowego Programu Odbudowy Zabytków z przeznaczeniem na realizację inwestycji, których całkowita wartość wynosi 1.000.000,00 zł. Wartość przyznanego dofinansowania wynosi 970 000,00 złotych z tym, że wnioskiem objęte są dwie budowle kościołów na terenie gminy Sadowie w miejscowości Ruszków i Wszehświęte, wpisanych do rejestru zabytków. Złożony przez Gminę Sadowie wniosek otrzymał wstępną promesę dofinansowania inwestycji z Rządowego Programu Odbudowy Zabytków do kwoty 970.000,00 złotych. Następnie Gmina Sadowie w dniu 16 sierpnia 2023 roku złożyła wniosek o dofinansowanie z Rządowego Programu Odbudowy Zabytków z przeznaczeniem na realizację inwestycji, których całkowita wartość wynosi 310 000,00 zł. Wartość przyznanego dofinansowania wynosi 300 000,00 złotych z tym, że wnioskiem również objęte są dwie budowle kościołów na terenie gminy Sadowie w miejscowości Ruszków i Wszehświęte, wpisanych do rejestru zabytków. Złożony przez Gminę Sadowie wniosek otrzymał wstępną promesę dofinansowania inwestycji z Rządowego Programu Odbudowy Zabytków do kwoty 300.000,00 złotych.

Rada Gminy Sadowie w dniu 29 listopada 2023r. podjęła uchwałę Nr LXVI/371/2023 w sprawie określenia zasad udzielania dotacji celowej z budżetu Gminy Sadowie na prace konserwatorskie, restauratorskie lub roboty budowlane przy zabytku wpisanym do rejestru zabytków lub znajdującym się w gminnej ewidencji zabytków.

Na mocy wyżej opisanej uchwały Parafia Rzymskokatolicka pod wezwaniem Świętego Stanisława Biskupa i Męczennika w Ruszkowie oraz Parafia Rzymskokatolicka pod wezwaniem Wszystkich Świętych we Wszechświętych zawnioskowały w roku 2024 o przekazanie dotacji na określone cele konserwatorskie. Po pozytywnej ocenie wniosków, podpisane zostały umowy z parafiami oraz podjęte zostały cztery uchwały w sprawie udzielenia dotacji:

- Uchwała Nr LXXII/400/2024 Rady Gminy Sadowie z dnia 24 kwietnia 2024 r. w sprawie udzielenia dotacji Parafii Rzymskokatolickiej pod wezwaniem Wszystkich Świętych we Wszechświętych z przeznaczeniem na realizację zadania pn.: „Remont Konserwatorski zabytkowych budowli kościołów na terenie gminy Sadowie”. Kwota dotacji 750 000,00 zł
- Uchwała Nr LXXII/401/2024 Rady Gminy Sadowie z dnia 24 kwietnia 2024 r. w sprawie udzielenia dotacji Parafii Rzymskokatolickiej pod wezwaniem Wszystkich Świętych we Wszechświętych z przeznaczeniem na realizację zadania pn.: „Remont Konserwatorski zabytkowych budowli kościołów na terenie gminy Sadowie – etap II”. Kwota dotacji 150 000,00 zł
- Uchwała Nr II/5/2024 Rady Gminy Sadowie z dnia 21 maja 2024 r. w sprawie udzielenia dotacji Parafii Rzymskokatolickiej pod wezwaniem Świętego Stanisława Biskupa i Męczennika w Ruszkowie z przeznaczeniem na realizację zadania pn.: „Remont Konserwatorski zabytkowych budowli kościołów na terenie gminy Sadowie”. Kwota dotacji 220 000,00 zł
- Uchwała Nr II/6/2024 Rady Gminy Sadowie z dnia 21 maja 2024 r. w sprawie udzielenia dotacji Parafii Rzymskokatolickiej pod wezwaniem Świętego Stanisława Biskupa i Męczennika w Ruszkowie z przeznaczeniem na realizację zadania pn.: „Remont Konserwatorski zabytkowych budowli kościołów na terenie gminy Sadowie – etap II”. Kwota dotacji 150 000,00 zł.

W ramach przeprowadzonych zapytań ofertowych parafie, którym przyznano dotacje, podpisały umowy z wykonawcami planowanych zadań. Termin realizacji prac remontowych z etapu I upływa w styczniu 2026 roku. Natomiast prace zaplanowane do realizacji w etapie II mają zakończyć się w maju 2026 roku.

4.7 Gminna Strategia Rozwiązywania Problemów Społecznych Gminy Sadowie na lata 2021-2026

Gminna Strategia Rozwiązywania Problemów Społecznych Gminy Sadowie na lata 2021-2026 przyjęta Uchwałą Nr XXXI/168/2021 Rady Gminy Sadowie z dnia 8 marca 2021 r. jest dokumentem, który na poziomie zarządzania lokalnego (gminnego) pełni zasadniczą rolę wśród planów strategicznych przygotowywanych w obszarze polityki społecznej. Pozwala na racjonalizację tej polityki, określa misję oraz wyznacza cele strategiczne i działania, których wdrożenie powinno w znaczący sposób przyczynić się do rozwiązania wielu problemów społecznych i zminimalizować ich skutki.

Dokument stanowi podstawę do realizacji zadań Gminy Sadowie, które mają przyczynić się do poprawy warunków życia mieszkańców, w szczególności tych, którzy są zagrożeni marginalizacją i wykluczeniem społecznym, a także mają doprowadzić do integracji społecznej.

Strategia jest dokumentem uspołecznionym. W pracach nad nim uczestniczyli przedstawiciele samorządu lokalnego, środowisk pomocy społecznej, mieszkańcy gminy oraz eksperci zewnętrzni.

Dokument ma charakter kilkuletni. Został przygotowany na lata 2021-2026. Jest zgodny z założeniami odnoszącymi się do polityki społecznej dokumentów strategicznych przygotowanych na poziomie europejskim, ogólnopolskim oraz samorządowym i umożliwia ubieganie się o środki zewnętrzne, m.in. z funduszy strukturalnych Unii Europejskiej.

W pracach nad Strategią podstawowym problemem jest zdefiniowanie pojęcia „rozwiązywanie problemów społecznych”. Wielu profesjonalistów i praktyków wskazuje na istotny udział w rozwiązywaniu problemów samych osób dotkniętych dysfunkcją i uświadamianie podmiotowości w wychodzeniu z problemu, poprzez wzmacnianie kompetencji tych osób. Istotne jest zorganizowanie profesjonalnej pomocy nakierowanej na udzielanie wsparcia dla osób chcących zmieniać siebie i swoje otoczenie oraz zorganizowanie odpowiedniego systemu umożliwiającego rozwój potencjału społecznego osób i ich rodzin. Zastępowanie osoby mającej problemy niewiele zmienia, a często jest ubezwłasnowolnieniem tej osoby i naruszaniem jej godności.

Cele integracji powinny być wyrazem dążeń i aspiracji społeczności lokalnej zmierzających do rozwiązania zidentyfikowanych problemów, likwidacji barier i zagrożeń oraz do wykorzystania wszelkich szans tkwiących w potencjale ludzkim i materialnym dla przyszłej integracji. Strategia jest więc instrumentem umożliwiającym podejmowanie decyzji zarówno w najbliższym okresie, jak i w odległej perspektywie. Zasady realizacji polityki długofalowej określają cele strategiczne i zadania związane z ich realizacją, działania i decyzje zarówno w najbliższym okresie, jak i decyzje w dalszym okresie powinny być podejmowane na podstawie niniejszej strategii.

Społeczna akceptacja oraz identyfikacja mieszkańców z wypracowanymi celami dają szansę władzy lokalnej na przejście z poziomu administrowania do poziomu zarządzania polityką społeczną. Strategia, jako element żywy, będzie podlegała ciągłym zmianom – będą pojawiać się nowe, ważne cele, a część z przedstawionych w dokumencie straci swoją aktualność. Ten ciągły proces zmian jest jak najbardziej pożądany, ponieważ będzie on miernikiem działań i dążeń społeczności lokalnej. Gminna strategia rozwiązywania problemów społecznych Gminy Sadowie w ujęciu lokalnym powinna zająć się działaniem w obszarach przede wszystkim:

- edukacja publiczna, kultura, samoorganizacja społeczności lokalnej;
- pomoc społeczna, przeciwdziałanie przemocy w rodzinie, pomoc osobom niepełnosprawnym i starszym;
- profilaktyka i rozwiązywanie problemów alkoholowych i narkomanii.

Osoba lub rodzina „z problemami”, której udzielono pomocy w tych obszarach, będzie bardziej zmotywowana do aktywności w życiu społecznym z adekwatnym poczuciem wartości, mająca świadomość współodpowiedzialności za rozwiązywanie problemów, które spotkała.

Strategia stanowi materiał wyjściowy do opracowania szczegółowych programów i projektów pomocy społecznej. Skuteczność wyznaczonych w niej działań pomocowych będzie zależała zarówno od posiadanych i pozyskanych przez gminę środków finansowych, jak i szerokiej, aktywnej i skoordynowanej współpracy przedstawicieli administracji samorządowej i partnerów społecznych, w tym organizacji pozarządowych.

Na terenie Gminy Sadowie w 2024 r. działały 3 Kluby Seniora w miejscowościach Wszechświęte, Łężyce i Ruszkowiec, w których przebywa codziennie 50 uczestników.

W ramach działalności Spółdzielni Socjalnej „Porządek musi być!” w 2024 r. świadczone usługi opiekuńcze w miejscu zamieszkania przez 4 opiekunów, którzy opieką objęli 21 osób wytypowanych przez Ośrodek Pomocy Społecznej. W 2024 r. funkcjonowały mieszkania aktywizujące w Biskupicach,

które rozliczane były z gminą poprzez zwrot poniesionych na ich utrzymanie kosztów przez zamieszkałe tam rodziny.

Od 2023 r. trwa realizacja zadania z dofinansowaniem ze środków z Polskiego Ładu pn. „Budowa pasywnego całodobowego schroniska dla osób starszych w Gminie Sadowie”. Planowany termin oddania do użytkowania – 2025 r.

4.8 Gminny Program Wspierania Rodziny na lata 2023-2025

Ustawa z dnia 9 czerwca 2011 r. o wspieraniu rodziny i systemie pieczy zastępczej nałożyła na gminy zadania w zakresie wspomagania rodzin biologicznych przeżywających trudności w wypełnianiu funkcji opiekuńczo-wychowawczych, jak i rodzin, w których dzieci przebywają w systemie pieczy zastępczej lub placówkach opiekuńczo-wychowawczych.

W myśl art. 176 cytowanej ustawy należy do nich m. in. opracowanie i realizacja 3-letnich gminnych programów wspierania rodziny. W Gminie Sadowie w 2024 r. realizowany był Gminny Program Wspierania Rodziny na lata 2023-2025 przyjęty uchwałą Rady Gminy Sadowie Nr LIX/327/2023 z dnia 24 marca 2023 r.

Program Wspierania Rodziny na lata 2023-2025 w Gminie Sadowie adresowany jest do rodzin nieradzących sobie z wypełnianiem funkcji opiekuńczo-wychowawczych, a także do rodzin, które wyrażają wolę współpracy na rzecz odzyskania opieki nad dziećmi objętymi instytucjonalną lub rodzinną pieczą zastępczą.

Głównym celem programu jest zapewnienie kompleksowego wsparcia dzieciom i rodzinie oraz pomoc w wypełnianiu funkcji opiekuńczo - wychowawczej.

Cele jakie stawia przed sobą Program ukierunkowane są przede wszystkim na zapobieganie umieszczeniu dzieci w pieczy zastępczej, aktywizowaniu rodzin do podejmowania działań wzmacniających prawidłowe wypełnianie funkcji rodzicielskich, niwelowanie deficytów osłabiających funkcjonowanie rodziny, a także tworzenie warunków pozwalających na powrót dzieci objętych pieczą pod opiekę rodziców.

W 2024 roku 16 rodzin wielodzietnych korzystało z różnego rodzaju świadczeń wypłaconych przez tut. Ośrodek.

Zgodnie z Ustawą o wspieraniu rodziny i systemie pieczy zastępczej OPS partycypuje w kosztach utrzymania dzieci w pieczy zastępczej. W zależności od okresu przebywania małoletnich w pieczy koszt ten wzrasta odpowiednio do czasu przebywania w pieczy. W pierwszym roku wynosi 10% kosztu pobytu, w drugim 30 % kosztu pobytu, w trzecim i kolejnych latach 50 % kosztu pobytu dzieci w pieczy. W roku 2024 w placówkach opiekuńczo - wychowawczych przebywało 1 dziecko, oraz 2 dzieci w rodzinie zastępczej niezawodowej. Gmina Sadowie poniosła w związku z powyższym wydatek w kwocie 52 018,28 zł.

4.9 Gminny Program Przeciwdziałania Alkoholizmowi na terenie Gminy

Gminna Komisja Rozwiązywania Problemów Alkoholowych działa w oparciu o przepis art. 4¹ ust. 3 ustawy o wychowaniu w trzeźwości i przeciwdziałaniu alkoholizmowi /tekst jedn. Dz. U. z 2023 r., poz. 2151 z późn. zm./ oraz Gminnego Programu Profilaktyki i Rozwiązania Problemów Alkoholowych, Przeciwdziałania Narkomanii i Uzależnieniom Behawioralnych Gminy Sadowie na lata 2022 – 2025.

Komisja w obecnym składzie powołana została przez Wójta Gminy Sadowie Zarządzeniem Nr 120.21.2023 z dnia 7 listopada 2023 roku. Skład komisji przedstawiał się następująco:

1. Irena Nowakowska – Przewodnicząca Komisji
2. Radosław Kaptur - z-ca przewodniczącego (przedstawiciel KPP)
3. Kamil Jankowski - sekretarz komisji
4. Agata Ćwiklińska - członek komisji
5. Sławomir Firmanty – członek komisji

Komisja uległa zmianie na podstawie zmieniającego Zarządzenia Wójta Gminy Sadowie Nr 120.4.2023 z dnia 1 marca 2024 roku. Skład komisji od 1 marca 2024 roku przedstawiał się następująco:

1. Małgorzata Kasprzyk – Przewodnicząca Komisji
2. Radosław Kaptur - z-ca przewodniczącego (przedstawiciel KPP)
3. Kamil Jankowski - sekretarz komisji
4. Agata Ćwiklińska - członek komisji
5. Sławomir Firmanty – członek komisji
6. Irena Nowakowska – członek komisji

Wyżej wymienione osoby zostały przeszkolone w zakresie profilaktyki i rozwiązywania problemów alkoholowych.

Podstawowym zadaniem komisji jest podejmowanie działań zmierzających do ograniczenia spożycia napojów alkoholowych oraz zmiany struktury ich spożywania.

Głównym celem działań profilaktycznych Komisji jest zapobieganie powstawaniu nowych problemów alkoholowych oraz zwiększanie zdolności do radzenia sobie z istniejącymi problemami alkoholowymi.

Komisja zajmuje się wspieraniem osób uzależnionych i ich rodzin, kształtowaniem zdrowego stylu życia. Ponadto realizuje określone ustawowo zadania gminy w zakresie profilaktyki i rozwiązywania problemów alkoholowych, do których należy:

- inicjowanie działań w zakresie realizacji zadań własnych gminy związanych z profilaktyką i rozwiązywaniem problemów alkoholowych;
- podejmowanie czynności zmierzających do orzeczenia o zastosowaniu wobec osoby uzależnionej od alkoholu obowiązku poddania się leczeniu w zakładzie leczenia odwykowego;
- opiniowanie wydawania zezwoleń na sprzedaż lub podawanie napojów alkoholowych pod względem zgodności lokalizacji punktu sprzedaży z uchwałami rady gminy (limit i lokalizacja punktów, w których sprzedawane i podawane są napoje alkoholowe);
- kontrola przestrzegania zasad i warunków korzystania z zezwoleń na sprzedaż lub podawanie napojów alkoholowych itp.

Również w ramach działań wynikających z instytucji prawnej zobowiązującej do leczenia, Gminna Komisja Rozwiązywania Problemów Alkoholowych:

- przyjmowała zgłoszenia o przypadku wystąpienia nadużywania alkoholu;
- wzywała na rozmowy motywacyjne osoby, co, do których wpłynęło zgłoszenie motywując je do podjęcia leczenia odwykowego celem zaprzestania spożywania alkoholu;
- kierowała osoby na badanie przez biegłych, w celu wydania opinii w przedmiocie uzależnienia od alkoholu i wskazania rodzaju zakładu odwykowego;
- przygotowywała dokumentację związaną z postępowaniem sądowym mającym na celu poddania się przymusowemu leczeniu;

- składała wnioski o wszczęcie postępowania do Sądu Rejonowego w Opatowie.

Działalność komisji w 2024 roku

Realizując program komisja w 2024 roku odbyła 12 posiedzeń, na których rozpatrywała wnioski rodzin oraz instytucji takich jak Prokuratura Rejonowa, Policja, Opieka Społeczna oraz Zespół Interdyscyplinarny przedkładane ze względu na nadużywanie alkoholu i występującą niejednokrotnie z tym związaną przemoc

w rodzinie oraz zaniedbywanie podstawowych obowiązków wobec rodziny.

Dla zgłoszonych osób skompletowane zostały wymagane dokumenty takie jak:

- wywiad środowiskowy przeprowadzony przez Policję;
- wniosek o wszczęcie postępowania w przedmiocie leczenia odwykowego z Prokuratury Rejonowej w Opatowie, z Zespołu Interdyscyplinarnego oraz wnioski rodzin uzależnionych.

Członkowie Gminnej Komisji Rozwiązywania Problemów Alkoholowych oraz terapeuta w Punkcie Pomocy dla Osób Uzależnionych i Członków ich Rodzin przeprowadzali rozmowy motywacyjne ze zgłaszanymi osobami, motywując do podjęcia leczenia i zaprzestania picia alkoholu. Osoby, które nie wyraziły zgody na dobrowolne leczenie kierowane były na badanie lekarskie przez biegłych sądowych wraz z wnioskiem do Sądu Rejonowego w Opatowie o zastosowanie obowiązku poddania się leczeniu odwykowemu.

Należy stwierdzić, że w wielu przypadkach spotkania z komisją odnosiły pozytywny skutek, mobilizując osoby do ograniczenia picia oraz podejmowania leczenia. Osoby te niejednokrotnie do protokołu zobowiązały się do ograniczenia czy też zaprzestania picia. W takich przypadkach komisja odstępowała od kierowania na badanie przez biegłych lekarzy zobowiązując te osoby do samodzielnego zgłoszenia się do lekarza psychiatry i przestawienia komisji zaświadczenia o podjęciu i kontynuacji leczenia. W przypadku zaprzestania dobrowolnego leczenia komisja składa wniosek do Sądu Rejonowego w Opatowie.

W 2024 roku Punkt Pomocy dla Osób Uzależnionych i Członków ich Rodzin funkcjonował na terenie Gminy Sadowie w siedzibie budynku wielofunkcyjnego w Sadowiu i był czynny trzy godziny tygodniowo. Godziny pracy punktu były dostosowane do potrzeb mieszkańców tj. w każdy czwartek miesiąca. Do Punktu zgłaszały się osoby z problemem alkoholowym jak i członkowie ich rodzin.

Gminna Komisja przyjęła do realizacji w 2024 roku budżet w wysokości **97 697,16 zł** - wpływy z opłat za wydawane zezwolenia na sprzedaż napojów alkoholowych w tym niewykorzystane środki z roku 2023 w wysokości **30 380,09 zł**.

Działania wspomagane finansowo z w/w opłat to m.in. :

- działalność punktu konsultacyjnego dla osób uzależnionych i członków ich rodzin – **20 400,00 zł**. – czynny 1 x w tygodniu po 3 godz.
- dofinansowanie działań związanych z profilaktyką antyalkoholową m. in., Stowarzyszenie Rozwijamy Ruszkowiec, Szkoła Podstawowa im. Batalionów Chłopskich w Sadowiu, Biblioteka - Ośrodek Kultury Gminy Sadowie, OSP Sadowie, OSP Wszechświęte, Stowarzyszenie Marol Jacentów – **8 216,70 zł**.
- za badania lekarskie w celu uzyskania opinii dot. uzależnienia od alkoholu – **2 024,50 zł** (badania, postanowienia)
- diety komisji – **20 774,00 zł**.

- zakupy – **526,01 zł**
- szkolenia – **11 828,00 zł**
- delegacje – **333,50 zł**

Na powyższą działalność komisja wydatkowała w 2024 roku kwotę **64 102,71 zł**.

Opłata za zezwolenie na sprzedaż napojów alkoholowych za jeden rok objęty zezwoleniem wynosi:

- ❖ do 4,5 % oraz piwo – 525,00 zł
- ❖ pow. 4,5 % do 18 % - 525,00 zł
- ❖ powyżej 18 % - 2100, 00 zł

Gmina Sadowie obejmuje 22 sołectwa, w których jest 9 sklepów ogólnospożywczych ze stoiskiem monopolowym (handel detaliczny) oraz 1 punkty gastronomiczne tj. ogródek piwny. Aktualna liczba zezwoleń na dzień 31 grudnia 2024 r. wynosi:

- zezwolenie A (piwo) – 10
- zezwolenie B (wino) - 7
- zezwolenie C (wódka) – 6

Reasumując w 2024 roku Gminna Komisja Rozwiązywania Problemów Alkoholowych wykonywała swoje zadania z myślą o jak najlepszym wykorzystaniu środków i sposobów na walkę z alkoholizmem i innymi używkami dla dobra całej społeczności gminnej. Komisja stale współpracowała z Urzędem Gminy, Szkołą Podstawową, Ośrodkiem Pomocy Społecznej, Zespołem Interdyscyplinarnym, Biblioteką – Ośrodkiem Kultury Gminy Sadowie, Policją, Prokuraturą oraz Sądem Rejonowym.

5. Podsumowanie

Tabelaryczne podsumowanie wybranych wskaźników Gminy Sadowie wg stanu na 31.12.2024r.

Powierzchnia gminy	km2	81,7
Ludność	osoby	3757
Gęstość zaludnienia	os/km2	46
Ubyło w latach 1996-2024	osoby	931
Średniorocznie ile ubywa	osoby	32
Liczba urodzonych dzieci w 2024r.	osoby	24
Ile średniorocznie dzieci się rodzi w ciągu ostatnich 10 lat	osoby	27
Dochody bieżące gminy za 2024r.	w zł	19.206.934,69
Wydatki bieżące gminy za 2024r.	w zł	18.260.743,47
Deficyt	w zł	853.020,13

Dochody własne w 2024r.	w zł	5.902.007,05	
wpływy z podatków stanowiących dochód budżetu państwa (udziały PIT, CIT)	w zł	3.250.916,00	
w tym wykonanie dochodów stanowiących wpływy z podatku dochodowego od osób fizycznych (PIT)	w zł	3.101.209,00	Zwiększenie o 988.932,00 zł względem 2023r.
wpływy z podatków i opłat	w zł	2.438.450,93	
w tym wpływy z podatku od nieruchomości	w zł	849.519,80	Dochody wzrosły o kwotę 33.072,79 zł względem 2023r.
dotacje z budżetów innych jednostek samorządu terytorialnego	w zł	0,00	
Pozostałe dochody własne, w tym czynsze za najem lub dzierżawę	w zł	212.600,12	

Wydatki 2024r.	w zł	24.269.062,07
w tym wydatki majątkowe	w zł	6.008.318,60

Raport o stanie Gminy Sadowie za rok 2024

Dotacje podmiotowe	w zł	642.976,00	Prowadzenie działalności instytucji kultury - 493.000,00zł, Prowadzenie punktu przedszkolnego – 149.976,00zł
Dotacje celowe	w zł	55.956,31	Realizacja zadania gminy pn. "Uprawianie sportu poprzez grę w piłkę nożną w Gminie Sadowie"- 49.956,31, regranting – 6.000,00zł

Zadłużenie	w zł	5.975.520,04	spłata do 2038r.
------------	------	--------------	------------------

Wartość majątku	w zł	63.381.695,94
Dochody z mienia komunalnego	w zł	49.686,06

Długoterminowe aktywa finansowe	w zł	0,00 zł	Gmina nie posiada udziałów ani akcji w spółkach prawa handlowego.
---------------------------------	------	---------	---

Liczba uczniów i przedszkolaków	r.sz. 24/25	259
Ubyło uczniów/przedszkolaków od r. szkolnego 2015/2016 (10 lat)	osoby	99

Liczba zarejestrowanych firm w CEiDG	firma	149	najwięcej w Sadowiu (29), w Jacentowie (27)
Liczba działających organizacji pozarządowych	szt.	23	

Liczba inwestycji wieloletnich	inwestycja	21
Wartość zadań rocznych - kwota wykonana w 2024r.	w zł	0,00 zł

Kwota przeznaczona na współpracę z Powiatem w 2024r. na zadania powiatowe	w zł	0,00 zł
---	------	---------

Spis tabel:

- Tabela Nr 1.** Powierzchnie poszczególnych sołectw Gminy Sadowie
- Tabela Nr 2.** Ludność Gminy Sadowie w podziale na miejscowości..
- Tabela Nr 3.** Urodzenia w podziale na sołectwa
- Tabela Nr 4.** Liczba zarejestrowanych firm z terenu Gminy Sadowie w Centralnej ewidencji i informacji o działalności gospodarczej (CEiDG).
- Tabela Nr 5.** WYNIKI EGZAMINU ÓSMOKLASISTY 2023 (procentowo) z dnia 1 lipca 2023 r.
- Tabela Nr 6.** Łączna liczba dzieci szkolnych i przedszkolnych na przestrzeni ostatnich 7 lat szkolnych
- Tabela Nr 7.** Liczba dzieci uczęszczających do Niepublicznego Punktu Przedszkolnego „PRZEDSZKOLANDIA” za 2023 rok.
- Tabela Nr 8.** Liczba nauczycieli w Niepublicznym Punkcie Przedszkolnym „PRZEDSZKOLANDIA” za 2023 rok
- Tabela Nr 9.** Ilość pacjentów objętych działalnością w 2023r.
- Tabela Nr 10.** Zdarzenia i zagrożenia pożarowe w roku 2023.
- Tabela Nr 11.** Liczba członków jednostek OSP w podziale na poszczególne jednostki.
- Tabela Nr 12.** Wykaz Sprzętu znajdującego się w posiadaniu jednostek OSP.
- Tabela Nr 13.** Zestawienie wydatków na ochronę przeciwpożarową (OSP) na terenie Gminy Sadowie wg stanu na 31.12.2023r.
- Tabela Nr 14.** Zaopatrzenie wodne (do celów gaśniczych) miejscowości na terenie gminy.

- Tabela Nr 15.** Dochody i wydatki – budżet Gminy Sadowie za 2023r.
- Tabela Nr 16.** Przychody i rozchody – budżet Gminy Sadowie za 2023r.
- Tabela Nr 17.** Wykonanie dochodów / w tym dynamika PIT, PN/ i wydatków
- Tabela Nr 18.** Dochody z majątku za 2023r.
- Tabela Nr 19.** Harmonogram spłat i obsługi zadłużenia
- Tabela Nr 20.** Główne składniki aktywów trwałych
- Tabela Nr 21.** Składniki aktywów
- Tabela Nr 22.** Grunty w wieczystym użytkowaniu
- Tabela Nr 23.** Informacja o stanie mienia komunalnego Gminy Sadowie na dzień 31.12.2023 r.
- Tabela Nr 24.** Dane o dochodach uzyskanych z tytułu wykonywania prawa własności i innych praw majątkowych oraz z wykonywania posiadania – stan na 31.12.2023r.
- Tabela Nr 25.** Wykaz dotacji podmiotowych udzielonych z budżetu w 2023r.
- Tabela Nr 26.** Zadania wieloletnie – stan na 31.12.2023r.
- Tabela Nr 27.** Limity inwestycyjne w latach.
- Tabela Nr 28.** Projekty zrealizowane w 2023 i planowane do realizacji w 2024
- Tabela Nr 29.** Wykaz dróg powiatowych na terenie Gminy Sadowie
- Tabela Nr 30.** Wskaźniki zwodociągowania w Gminie Sadowie
- Tabela Nr 31.** Kanalizacja sanitarna na terenie Gminy Sadowie
- Tabela Nr 32.** Dostęp do infrastruktury wodno-kanalizacyjnej i sieci gazowej w poszczególnych sołectwach Gminy Sadowie
- Tabela Nr 33.** Klasyfikacja bonitacyjna gleb
- Tabela Nr 34.** Dostęp do infrastruktury społecznej na terenie poszczególnych sołectw gminy
- Tabela Nr 35.** Inwentaryzacja azbestu na terenie Gminy Sadowie
- Tabela Nr 36.** Efekty dla środowiska w związku z realizacją projektu pn. Poprawa efektywności energetycznej budynków użyteczności publicznej w Gminie Sadowie

Tabela Nr 37. Zabytki na terenie gminy Sadowie wpisane do rejestru zabytków nieruchomych woj. świętokrzyskiego

Spis map:

Mapa Nr 1. Gmina Sadowie na tle województwa świętokrzyskiego

Mapa Nr 2. Gmina Sadowie w podziale na sołectwa

Mapa Nr 3. Obszary gminy, na których występuje azbest

Spis rysunków:

Rysunek Nr 1. Struktura organizacyjna Urzędu Gminy Sadowie

Spis wykresów:

Wykres Nr 1. Struktura wiekowa ludności Gminy Sadowie.